

RENCANA AKSI DAERAH ADAPTASI PERUBAHAN IKLIM DI KABUPATEN SUMEDANG



**BADAN PERENCANAAN PEMBANGUNAN
PENELITIAN DAN PENGEMBANGAN DAERAH
KABUPATEN SUMEDANG**

2019

RINGKASAN

Kabupaten Sumedang merupakan salah satu daerah di Provinsi Jawa Barat dengan mayoritas penduduk yang menggantungkan mata pencahariannya pada sektor primer seperti pertanian. Di sisi lain tekanan pembangunan Kawasan Metropolitan Bandung Raya dan Cirebon Raya mempengaruhi kondisi sosial dan kesejahteraan masyarakat di Kabupaten Sumedang. Tantangan dan permasalahan pembangunan di Kabupaten Sumedang ini akan semakin kompleks jika memasukkan faktor perubahan iklim global.

Perubahan iklim global merupakan hal yang nyata terjadi dengan salah satu indikasinya adalah adanya perubahan curah hujan pada suatu tempat dalam jangka waktu yang lama. Hal ini dapat mempengaruhi intensitas bencana-bencana hidrometeorologi seperti banjir, pergerakan tanah, banjir, banjir bandang, kekeringan atau kebakaran lahan dan hutan. Bencana-bencana tersebut terjadi di Kabupaten Sumedang dan menimbulkan dampak kerugian pada sektor pertanian, permukiman, kesehatan dan kehutanan.

Untuk mengurangi dampak kerugian dari perubahan iklim di Kabupaten Sumedang, disusun Rencana Aksi Daerah Adaptasi Perubahan Iklim (RAD API). Penyusunan RAD API ini dilandasi oleh sebuah Kajian Risiko dan Adaptasi Perubahan Iklim. Melalui RAD API ini akan terlihat sebaran risiko setiap desa/kelurahan dalam menghadapi perubahan iklim khususnya bencana-bencana hidrometeorologi yang diakibatkannya. Risiko ini dirinci pada sektor-sektor sosial ekonomi masyarakat yaitu Pertanian, Permukiman, Kesehatan dan Kehutanan.

Dengan mengetahui tingkat risiko pada setiap sektor di setiap wilayah desa/kelurahan, maka akan dihasilkan bahan kebijakan untuk menentukan pilihan prioritas wilayah dan kegiatan dalam membentuk ketahanan daerah dalam menghadapi perubahan iklim di Kabupaten Sumedang. RAD API ini selanjutnya akan menjadi bersinergi dengan RPJMD Kabupaten Sumedang dan Renstra Perangkat Daerah terkait pada periode Tahun 2019-2023.

PRAKATA

Puji syukur dipanjatkan kehadirat Allah S.W.T atas karunia nikmat sehat dan kesempatan serta kekuatan, sehingga Dokumen Rencana Aksi Daerah Adaptasi Perubahan Iklim (RAD API) ini dapat diselesaikan.

Perubahan iklim yang menjadi isu global, juga menjadi tantangan dan ancaman dalam proses pembangunan di Kabupaten Sumedang yang sebagian besar wilayahnya berupa perbukitan dan pegunungan serta merupakan kawasan rawan bencana gerakan tanah. Perubahan iklim mempengaruhi perekonomian sebagian besar masyarakat Kabupaten Sumedang yang hingga saat ini masih bertumpu pada sektor pertanian.

Untuk mengantisipasi dampak negatif perubahan iklim, Pemerintah Kabupaten Sumedang melakukan upaya strategi adaptasi, baik untuk jangka pendek dan menengah melalui dokumen RAD API ini. Dengan demikian kegiatan adaptasi pada setiap urusan pembangunan dan sesuai kewenangan daerah dapat disinergikan pelaksanaannya, serta diintegrasikan ke dalam dokumen perencanaan dan penganggaran.

Ucapan terima kasih kami sampaikan kepada seluruh pihak yang telah membantu dalam penyusunan dokumen ini dan berharap dokumen ini dapat bermanfaat bagi seluruh pemangku kepentingan di Kabupaten Sumedang

Sumedang, Desember 2019
Kepala Badan Perencanaan Pembangunan
Penelitian dan Pengembangan Daerah
Kabupaten Sumedang

Hj. TUTI RUSWATI, S.Sos., M.Si.
NIP. 19690212 198903 2 005

TIM PENYUSUN

Dokumen Rencana Aksi Daerah Adaptasi Perubahan Iklim (RAD API) ini dapat terusun melalui komitmen yang tinggi Sumber Daya Manusia Badan Perencanaan Pembangunan Penelitian dan Pengembangan Daerah (Bappppeda) Kabupaten Sumedang.

Bappppeda Kabupaten Sumedang mengucapkan terima kasih yang sebesar-besarnya kepada seluruh anggota Tim Penyusun dan seluruh pihak yang terlibat atas kerja keras dan kontribusinya sehingga Rencana Aksi Daerah Adaptasi Perubahan Iklim ini dapat tersusun dengan baik.

Penghargaan dan ucapan terima kasih secara khusus disampaikan kepada:

PENGARAH

1. Hj. Tuti Ruswati, S.Sos., M.Si.
(Kepala Badan Perencanaan Pembangunan Penelitian dan Pengembangan Daerah)
2. Hj. Mulyani Toyibah, S.E., M.E.
(Kepala Bidang Penelitian Pengembangan dan Evaluasi Pembangunan)
3. Dr. Budhi Setiawan
(Peneliti Senior pada Pusat Perubahan Iklim ITB)

TIM PENYUSUN

1. Hadi Ferdiansyah, S.TP, M.I.L
(Perencana Ahli Muda)
2. Nugrahana F.R.,SP., ME.
(Perencana Ahli Muda)
3. Omay Komara Nurjaman, ST, MM.
(Kepala Sub Bidang Penelitian dan Pengembangan)
4. Rina Ridiawaty, SP.
(Analis Hasil Penelitian Sub Bidang Penelitian dan Pengembangan)

TIM EDITING

Beny Wahyudin, SE

COVER LAYOUT

Pupun Wirasaputra, S.Kom

DAFTAR ISI

RINGKASAN	Error! Bookmark not defined
PRAKATA	Error! Bookmark not defined
DAFTAR ISI	iv
BAB I PENDAHULUAN	I-Error! Bookmark not defined
1.1. Latar Belakang.....	I-3
1.2. Maksud dan Tujuan.....	I-5
1.3. Landasan Hukum.....	I-6
1.4. Ruang Lingkup.....	I-8
1.5. Sistematika Penulisan	I-9
BAB II METODOLOGI.....	II-1
2.1. Kajian Risiko dan Adaptasi Perubahan Iklim.....	II-Error! Bookmark not defined
2.2. Analisis Bahaya	II-Error! Bookmark not defined
2.3. Analisis Kerentanan	II-2
2.4. Analisis Risiko	II-7
BAB III HASIL DAN PEMBAHASAN.....	III-Error! Bookmark not defined
3.1. Analisis Bahaya (<i>Hazard</i>)	III-Error! Bookmark not defined
3.1.1. Longsor / Pergerakan Tanah	III-Error! Bookmark not defined
3.1.2. Banjir / banjir bandang.....	III-2
3.1.3. Kebakaran lahan/hutan	III-Error! Bookmark not defined
3.1.4. Kekeringan.....	III-Error! Bookmark not defined
3.2. Analisis Kerentanan (<i>Vulnerability</i>).....	III-7
3.2.1. Keterpaparan (<i>Exposure</i>).....	III-7
3.2.1.1. Keterpaparan terhadap bencana longsor/pergerakan tanah.....	III-7
3.2.1.2. Keterpaparan terhadap bencana banjir/banjir bandang	III-9
3.2.1.3. Keterpaparan terhadap bencana kekeringan.....	III-11
3.2.1.4. Keterpaparan terhadap bencana kebakaran lahan/hutan.....	III-12
3.2.2. Sensitivitas (<i>Sensitivity</i>).....	III-13
3.2.2.1. Sensitivitas sektor permukiman.....	III-13
3.2.2.2. Sensitivitas sektor kesehatan	III-15
3.2.2.3. Sensitivitas sektor pertanian	III-17
3.2.2.4. Sensitivitas sektor kehutanan.....	III-19
3.2.3. Kapasitas adaptasi (<i>Adaptation Capacity</i>).....	III-21
3.2.3.1. Kapasitas adaptasi sektor permukiman	III-21
3.2.3.2. Kapasitas adaptasi sektor kesehatan	III-22
3.2.3.3. Kapasitas adaptasi sektor pertanian.....	III-23
3.2.3.4. Kapasitas adaptasi sektor kehutanan	III-25
3.2.4. Analisis Kerentanan	III-26
3.2.4.1. Kerentanan sektor permukiman apabila terjadi bencana longsor/pergerakan tanah	III-26
3.2.4.2. Kerentanan sektor permukiman apabila terjadi bencana banjir/banjir bandang.....	III-27
3.2.4.3. Kerentanan sektor permukiman apabila terjadi bencana kekeringan.....	III-28
3.2.4.4. Kerentanan sektor permukiman apabila terjadi bencana kebakaran lahan/Hutan.....	III-29
3.2.4.5. Kerentanan sektor kesehatan apabila terjadi bencana longsor/pergerakan tanah	III-30
3.2.4.6. Kerentanan sektor kesehatan apabila terjadi bencana banjir/banjir bandang.....	III-30

3.2.4.7. Kerentanan sektor kesehatan apabila terjadi bencana kekeringan.....	III-31
3.2.4.8. Kerentanan sektor kesehatan apabila terjadi bencana kebakaran lahan/ hutan.....	III-32
3.2.4.9. Kerentanan sektor pertanian apabila terjadi bencana longsor/pergerakan tanah.....	III-33
3.2.4.10. Kerentanan sektor pertanian apabila terjadi bencana banjir/banjir bandang.....	III-34
3.2.4.11. Kerentanan sektor pertanian apabila terjadi bencana kekeringan.....	III-35
3.2.4.12. Kerentanan sektor pertanian apabila terjadi bencana kebakaran lahan/ hutan.....	III-36
3.2.4.13. Kerentanan sektor kehutanan apabila terjadi bencana longsor/pergerakan tanah.....	III-37
3.2.4.14. Kerentanan sektor kehutanan apabila terjadi bencana banjir/banjir bandang.....	III-38
3.2.4.15. Kerentanan sektor kehutanan apabila terjadi bencana kekeringan.....	III-39
3.2.4.16. Kerentanan sektor kehutanan apabila terjadi bencana kebakaran lahan/ hutan.....	III-40
3.3. Analisis Risiko	III-41
3.3.1. Risiko sektor permukiman terhadap bencana longsor/pergerakan tanah...	III-41
3.3.2. Risiko sektor permukiman terhadap bencana banjir/banjir bandang	III-43
3.3.3. Risiko sektor permukiman terhadap bencana kekeringan.....	III-45
3.3.4. Risiko sektor permukiman terhadap bencana kebakaran lahan/hutan.....	III-47
3.3.5. Risiko sektor kesehatan terhadap bencana longsor/pergerakan tanah	III-49
3.3.6. Risiko sektor kesehatan terhadap bencana banjir/banjir bandang	III-51
3.3.7. Risiko sektor kesehatan terhadap bencana kekeringan.....	III-53
3.3.8. Risiko sektor kesehatan terhadap bencana kebakaran lahan/hutan.....	III-55
3.3.9. Risiko sektor pertanian terhadap bencana longsor/pergerakan tanah.....	III-57
3.3.10. Risiko sektor pertanian terhadap bencana banjir/banjir bandang	III-59
3.3.11. Risiko sektor pertanian terhadap bencana kekeringan.....	III-61
3.3.12. Risiko sektor pertanian terhadap bencana kebakaran lahan/hutan	III-63
3.3.13. Risiko sektor kehutanan terhadap bencana longsor/pergerakan tanah	III-65
3.3.14. Risiko sektor kehutanan terhadap bencana banjir/banjir bandang	III-67
3.3.15. Risiko sektor kehutanan terhadap bencana kekeringan	III-69
3.3.16. Risiko sektor kehutanan terhadap bencana kebakaran lahan/hutan.....	III-71
BAB IV Rencana Aksi Daerah Adaptasi Perubahan Iklim	IV-1
4.1. RAD API dalam Perencanaan Pembangunan Daerah.....	IV-1
4.2. Strategi Dan Kebijakan Rencana Aksi Daerah Adaptasi Perubahan Iklim..	IV-2
4.3. Program Dan Aktivitas Prioritas	IV-5
4.4. Pelaksanaan	IV-14
4.5. Pendanaan.....	IV-14
4.5.1. Anggaran Pendapatan dan Belanja Negara (APBN).....	IV-14
4.5.2. Anggaran Pendapatan dan Belanja Daerah Provinsi Jawa Barat.....	IV-14
4.5.3. Pengelolaan Dana Corporate Social Responsibility (CSR)	IV-14
4.5.4. Sinergitas APBDes.....	IV-15
4.5.5. Pinjaman Kepada Lembaga Keuangan	IV-15
4.5.6. Kerjasama Pemerintah dengan Badan Usaha (KPBU).....	IV-16
4.6. Monitoring dan Evaluasi	IV-17
BAB V PENUTUP	V-1
DAFTAR PUSTAKA	VI-1

DAFTAR GAMBAR

Gambar 1.1.	Rata-rata curah hujan tahunan di Kabupaten Sumedang Tahun 2002-2017	I-3
Gambar 1.2.	Rata-rata curah hujan dan produksi padi tahunan di Kabupaten Sumedang Tahun 2012-2016.....	I-5
Gambar 2.1.	Instrumen data dalam Analisis Bahaya.....	II-1
Gambar 2.2.	Instrumen data dalam Analisis Risiko.....	II-2
Gambar 2.3.	Matrik Skala Risiko hasil overlay Analisis Bahaya dan Analisis Kerentanan	II-7
Gambar 4.1.	Analisis bahaya longsor/pergerakan tanah berdasarkan data histori curah hujan	III-1
Gambar 4.2.	Sebaran bahaya longsor/pergerakan tanah berdasarkan data prediksi curah Hujan	III-2
Gambar 4.3.	Sebaran bahaya banjir/banjir bandang berdasarkan data histori curah hujan	III-3
Gambar 4.4.	Sebaran bahaya banjir/banjir bandang berdasarkan data prediksi curah hujan	III-4
Gambar 4.5.	Sebaran bahaya kebakaran lahan/hutan berdasarkan data histori curah hujan	III-5
Gambar 4.6.	Sebaran bahaya kebakaran lahan/hutan berdasarkan data prediksi curah hujan	III-6
Gambar 4.7.	Sebaran bahaya kekeringan berdasarkan data histori curah hujan	III-7
Gambar 4.8.	Sebaran bahaya kekeringan berdasarkan data prediksi curah hujan	III-8
Gambar 4.9.	Sebaran tingkat keterpaparan desa/kelurahan jika menghadapi longsor/pergerakan tanah.....	III-9
Gambar 4.10.	Sebaran tingkat keterpaparan desa/kelurahan jika menghadapi banjir/banjir bandang.....	III-11
Gambar 4.11.	Sebaran tingkat keterpaparan desa/kelurahan jika menghadapi kekeringan.....	III-12
Gambar 4.12.	Sebaran tingkat keterpaparan desa/kelurahan jika menghadapi kebakaran lahan/hutan	III-13
Gambar 4.13.	Sebaran tingkat sensitivitas sektor permukiman desa.kelurahan apabila terjadi bencana perubahan iklim	III-15
Gambar 4.14.	Sebaran tingkat sensitivitas sektor kesehatan desa/kelurahan apabila terjadi bencana perubahan iklim.....	III-17
Gambar 4.15	Sebaran tingkat sensitivitas sektor pertanian desa/kelurahan apabila terjadi bencana perubahan iklim.....	III-19
Gambar 4.16.	Sebaran tingkat sensitivitas sektor kehutanan desa/kelurahan apabila terjadi bencana perubahan iklim.....	III-20
Gambar 4.17.	Sebaran tingkat kapasitas adaptasi sektor permukiman desa/kelurahan apabila terjadi bencana perubahan iklim	III-22
Gambar 4.18.	Sebaran tingkat kapasitas adaptasi sektor kesehatan desa/kelurahan apabila terjadi bencana perubahan iklim	III-23

Gambar 4.19.	Sebaran tingkat kapasitas adaptasi sektor pertanian desa/kelurahan apabila terjadi bencana perubahan iklim	III-25
Gambar 4.20.	Sebaran tingkat kapasitas adaptasi sektor kehutanan desa/kelurahan apabila terjadi bencana perubahan iklim	III-26
Gambar 4.21.	Sebaran tingkat kerentanan sektor permukiman desa/kelurahan apabila terjadi longsor/pergerakan tanah	III-27
Gambar 4.22.	Sebaran tingkat kerentanan sektor permukiman desa/kelurahan apabila terjadi banjir/banjir bandang.....	III-28
Gambar 4.23.	Sebaran tingkat kerentanan sektor permukiman desa/kelurahan apabila terjadi kekeringan.....	III-29
Gambar 4.24.	Sebaran tingkat kerentanan sektor permukiman desa/kelurahan apabila terjadi kebakaran lahan/hutan	III-30
Gambar 4.25.	Sebaran tingkat kerentanan sektor kesehatan desa/kelurahan apabila terjadi longsor/pergerakan tanah.....	III-31
Gambar 4.26.	Sebaran tingkat kerentanan sektor kesehatan desa/kelurahan apabila terjadi banjir/banjir bandang.....	III-32
Gambar 4.27.	Sebaran tingkat kerentanan sektor kesehatan desa/kelurahan apabila terjadi kekeringan.....	III-33
Gambar 4.28.	Sebaran tingkat kerentanan sektor kesehatan desa/kelurahan apabila terjadi kebakaran lahan/hutan	III-34
Gambar 4.29.	Sebaran tingkat kerentanan sektor pertanian desa/kelurahan apabila terjadi longsor/pergerakan tanah	III-35
Gambar 4.30.	Sebaran tingkat kerentanan sektor pertanian desa/kelurahan apabila terjadi banjir/banjir bandang	III-36
Gambar 4.31.	Sebaran tingkat kerentanan sektor pertanian desa/kelurahan apabila terjadi kekeringan.....	III-37
Gambar 4.32.	Sebaran tingkat kerentanan sektor pertanian desa/kelurahan apabila terjadi kebakaran lahan/hutan	III-38
Gambar 4.33.	Sebaran tingkat kerentanan sektor kehutanan desa/kelurahan apabila terjadi longsor/pergerakan tanah.....	III-39
Gambar 4.34.	Sebaran tingkat kerentanan sektor kehutanan desa/kelurahan apabila terjadi banjir/banjir bandang.....	III-40
Gambar 4.35.	Sebaran tingkat kerentanan sektor kehutanan desa/kelurahan apabila terjadi kekeringan.....	III-41
Gambar 4.37.	Risiko sektor permukiman pada setiap desa/kelurahan apabila terjadi longsor/pergerakan tanah berdasarkan curah hujan histori...	III-42
Gambar 4.38.	Risiko sektor permukiman pada setiap desa/kelurahan apabila terjadi longsor/pergerakan tanah berdasarkan curah hujan prediksi.....	III-44
Gambar 4.39.	Risiko sektor permukiman pada setiap desa/kelurahan apabila terjadi banjir/banjir bandang berdasarkan curah hujan histori.....	III-45
Gambar 4.40.	Risiko sektor permukiman pada setiap desa/kelurahan apabila terjadi banjir/banjir bandang berdasarkan curah hujan prediksi.....	III-46
Gambar 4.41.	Risiko sektor permukiman pada setiap desa/kelurahan apabila terjadi kekeringan berdasarkan curah hujan histori	III-47
Gambar 4.42.	Risiko sektor permukiman pada setiap desa/kelurahan apabila terjadi kekeringan berdasarkan curah hujan prediksi	III-48
Gambar 4.43.	Risiko sektor permukiman pada setiap desa/kelurahan apabila	

	terjadi kebakaran lahan/hutan berdasarkan curah hujan histori.....	III-49
Gambar 4.44.	Risiko sektor permukiman pada setiap desa/kelurahan apabila terjadi kebakaran lahan/hutan berdasarkan curah hujan prediksi.....	III-50
Gambar 4.45.	Risiko sektor kesehatan pada setiap desa/kelurahan apabila terjadi longsor/pergerakan tanah berdasarkan curah hujan histori.....	III-51
Gambar 4.46.	Risiko sektor kesehatan pada setiap desa/kelurahan apabila terjadi longsor/pergerakan tanah berdasarkan curah hujan prediksi.....	III-52
Gambar 4.47.	Risiko sektor kesehatan pada setiap desa/kelurahan apabila terjadi banjir/banjir bandang berdasarkan curah hujan histori.....	III-53
Gambar 4.48.	Risiko sektor kesehatan pada setiap desa/kelurahan apabila terjadi banjir/banjir bandang berdasarkan curah hujan prediksi.....	III-54
Gambar 4.49.	Risiko sektor kesehatan pada setiap desa/kelurahan apabila terjadi kekeringan berdasarkan curah hujan histori	III-55
Gambar 4.50.	Risiko sektor kesehatan pada setiap desa/kelurahan apabila terjadi kekeringan berdasarkan curah hujan prediksi	III-56
Gambar 4.51.	Risiko sektor kesehatan pada setiap desa/kelurahan apabila terjadi kebakaran lahan/hutan berdasarkan curah hujan histori.....	III-57
Gambar 4.52.	Risiko sektor kesehatan pada setiap desa/kelurahan apabila terjadi kebakaran lahan/hutan berdasarkan curah hujan prediksi.....	III-58
Gambar 4.53.	Risiko sektor pertanian pada setiap desa/kelurahan apabila terjadi longsor/pergerakan tanah berdasarkan curah hujan histori	III-59
Gambar 4.54.	Risiko sektor pertanian pada setiap desa/kelurahan apabila terjadi longsor/pergerakan tanah berdasarkan curah hujan prediksi	III-60
Gambar 4.55.	Risiko sektor pertanian pada setiap desa/kelurahan apabila terjadi banjir/banjir bandang berdasarkan curah hujan histori.....	III-61
Gambar 4.56.	Risiko sektor pertanian pada setiap desa/kelurahan apabila terjadi banjir/banjir bandang berdasarkan curah hujan prediksi.....	III-62
Gambar 4.57.	Risiko sektor pertanian pada setiap desa/kelurahan apabila terjadi kekeringan berdasarkan curah hujan histori	III-63
Gambar 4.58.	Risiko sektor pertanian pada setiap desa/kelurahan apabila terjadi kekeringan berdasarkan curah hujan prediksi	III-64
Gambar 4.59.	Risiko sektor pertanian pada setiap desa/kelurahan apabila terjadi kebakaran lahan/hutan berdasarkan curah hujan histori.....	III-65
Gambar 4.60.	Risiko sektor pertanian pada setiap desa/kelurahan apabila terjadi kebakaran lahan/hutan berdasarkan curah hujan prediksi.....	III-66
Gambar 4.61.	Risiko sektor kehutanan pada setiap desa/kelurahan apabila terjadi longsor/pergerakan tanah berdasarkan curah hujan histori.....	III-67
Gambar 4.62.	Risiko sektor kehutanan pada setiap desa/kelurahan apabila terjadi longsor/pergerakan tanah berdasarkan curah hujan prediksi.....	III-68
Gambar 4.63.	Risiko sektor kehutanan pada setiap desa/kelurahan apabila terjadi banjir/banjir bandang berdasarkan curah hujan histori.....	III-69
Gambar 4.64.	Risiko sektor kehutanan pada setiap desa/kelurahan apabila terjadi banjir/banjir bandang berdasarkan curah hujan prediksi.....	III-70
Gambar 4.65.	Risiko sektor kehutanan pada setiap desa/kelurahan apabila terjadi	

	kekeringan berdasarkan curah hujan histori	III-71
Gambar 4.66.	Risiko sektor kehutanan pada setiap desa/kelurahan apabila terjadi kekeringan berdasarkan curah hujan prediksi	III-72
Gambar 4.67.	Risiko sektor kehutanan pada setiap desa/kelurahan apabila terjadi kebakaran lahan/hutan berdasarkan curah hujan histori	III-73
Gambar 4.68.	Risiko sektor kehutanan pada setiap desa/kelurahan apabila terjadi kebakaran lahan/hutan berdasarkan curah hujan prediksi	III-74
Gambar 4.1.	Kedudukan RAD API terhadap Dokumen Perencanaan Daerah.....	IV-1

DAFTAR TABEL

Tabel 1.1.	Pergeseran bulan basah (BB) dan bulan kering (BK).....	I-4
Tabel 2.1.	Instrumen data dalam Analisis Kerentanan.....	II-4
Tabel 4.1.	Hubungan Strategi - Kebijakan RPJMD Kabupaten Sumedang Tahun 2018-2023 dan Strategi-Kebijakan RAD API.....	IV-2
Tabel 4.2.	Program dan Kegiatan Adaptasi Perubahan Iklim.....	IV-5
Tabel 4.3	Indikator dan kerangka pendanaan Program dan Aktivitas Prioritas dalam RAD API Kabupaten Sumedang	IV-8

DAFTAR LAMPIRAN

Lampiran 1.	Hasil Analisis Bahaya Longsor/Pergerakan Tanah.....	VII-1
Lampiran 2.	Hasil Analisis Bahaya Banjir/Banjir Bandang.....	VII-14
Lampiran 3.	Hasil Analisis Bahaya Kebakaran Lahan/Hutan.....	VII-22
Lampiran 4.	Hasil Analisis Bahaya Kekeringan	VII-35
Lampiran 5.	Hasil Analisis Keterpaparan Terhadap Bencana Longsor/Pergerakan Tanah.....	VII-47
Lampiran 6.	Hasil Analisis Keterpaparan Terhadap Bencana Banjir/Banjir Bandang	VII-55
Lampiran 7.	Hasil Analisis Keterpaparan Terhadap Bencana Kekeringan.....	VII-63
Lampiran 8.	Hasil Analisis Keterpaparan Terhadap Bencana Kebakaran Lahan/Hutan	VII-75
Lampiran 9.	Hasil Analisis Sensitivitas Sektor Permukiman	VII-87
Lampiran 10.	Hasil Analisis Sensitivitas Sektor Kesehatan.....	VII-111
Lampiran 11.	Hasil Analisis Sensitivitas Sektor Pertanian	VII-134
Lampiran 12.	Hasil Analisis Sensitivitas Sektor Kehutanan.....	VII-160
Lampiran 13.	Hasil Analisis Kapasitas Adaptasi Sektor Permukiman.....	VII-178
Lampiran 14.	Hasil Analisis Kapasitas Adaptasi Sektor Kesehatan	VII-200
Lampiran 15.	Hasil Analisis Kapasitas Adaptasi Sektor Pertanian	VII-217
Lampiran 16.	Hasil Analisis Kapasitas Adaptasi Sektor Kehutanan	VII-232
Lampiran 17.	Hasil Analisis Kerentanan Sektor Permukiman terhadap Bencana Perubahan Iklim.....	VII-249
Lampiran 18.	Hasil Analisis Kerentanan Sektor Kesehatan terhadap Bencana Perubahan Iklim.....	VII-261
Lampiran 19.	Hasil Analisis Kerentanan Sektor Pertanian terhadap Bencana Perubahan Iklim.....	VII-273
Lampiran 20.	Hasil Analisis Kerentanan Sektor Kehutanan terhadap Bencana Perubahan Iklim.....	VII-285
Lampiran 21.	Hasil Analisis Risiko Sektor Permukiman terhadap Bencana Perubahan Iklim	VII-297
Lampiran 22.	Hasil Analisis Risiko Sektor Kesehatan terhadap Bencana Perubahan Iklim	VII-316
Lampiran 23.	Hasil Analisis Risiko Sektor Pertanian terhadap Bencana Perubahan Iklim	VII-336
Lampiran 24.	Hasil Analisis Risiko Sektor Kehutanan terhadap Bencana Perubahan Iklim	VII-359

BAB I

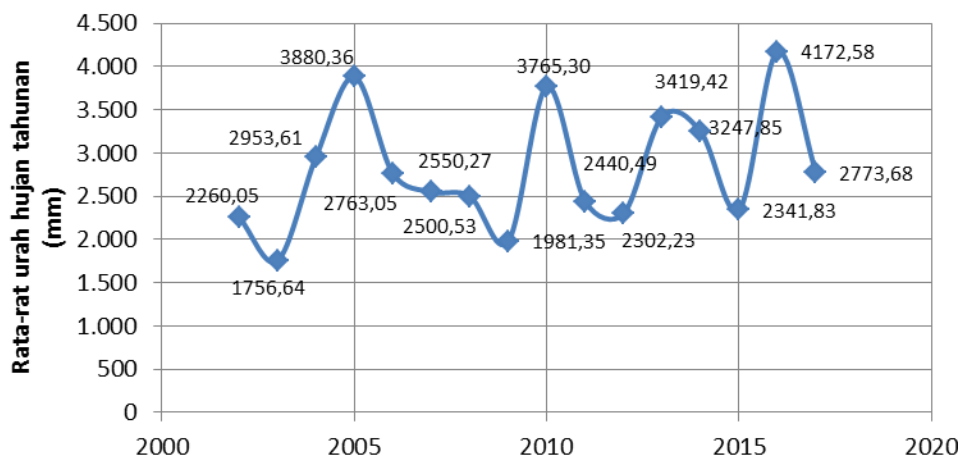
PENDAHULUAN

1.1 Latar Belakang

Perubahan iklim merupakan fenomena nyata yang telah terbukti secara ilmiah dan dirasakan oleh seluruh masyarakat dunia. Definisi perubahan iklim yang digunakan Intergovernmental Panel on Climate Change (IPCC) mengacu pada perubahan keadaan iklim yang dapat diidentifikasi (misalnya dengan menggunakan uji statistik) pada perubahan rata-rata dan / atau variabilitas properti iklim, yang berlangsung untuk jangka waktu beberapa dekade. Definisi ini mengacu pada setiap kondisi perubahan iklim dari waktu ke waktu, baik karena variabilitas alami atau akibat aktivitas manusia (UNFCCC, 2011).

Meskipun masih merupakan perdebatan ilmiah, dapat dikatakan bahwa perubahan iklim global mempengaruhi mekanisme presipitasi. Total curah hujan dalam suatu periode atau panjangnya musim hujan/kemarau mungkin berubah-ubah, dapat lebih tinggi dan panjang atau rendah dan pendek dibandingkan periode sebelumnya. Namun dalam disebutkan dalam makalah Febrianti (2018) bahwa perubahan iklim yang sedang terjadi di dunia saat ini ternyata terjadi juga di Indonesia walau perubahan itu tidak terlalu besar. Dimana suhu udara rata-rata tahunan mengalami peningkatan hampir mencapai 0,1 oC per tahun. Curah hujan tahunan telah berkurang 2 hingga 3 persen per tahun di seluruh Indonesia pada abad ini.

Berdasarkan data Curah Hujan yang diperoleh dari Dinas Pertanian dan Ketahanan Pangan, pada periode Tahun 2002 sampai dengan 2018 terdapat beberapa kondisi anomali hujan di Kabupaten Sumedang. Sebagaimana disajikan pada Gambar 1.1, curah hujan tahunan yang ekstrim tinggi atau ekstrim rendah di Kabupaten Sumedang terjadi pada interval periode 5 sampai dengan 6 tahun sekali.



Gambar 1.1. Rata-rata curah hujan tahunan di Kabupaten Sumedang Tahun 2002-2017

Sumber : Dinas Pertanian dan Ketahanan Pangan Kabupaten Sumedang, diolah

Berdasarkan data yang sama, dapat diketahui pula bahwa kondisi bulan basah (BB) dan bulan kering (BK) di Kabupaten Sumedang juga mengalami pergeseran selama periode Tahun 2002-2017. Pergeseran bulan basah dan bulan kering dapat dilihat pada Tabel 1.1 berikut .

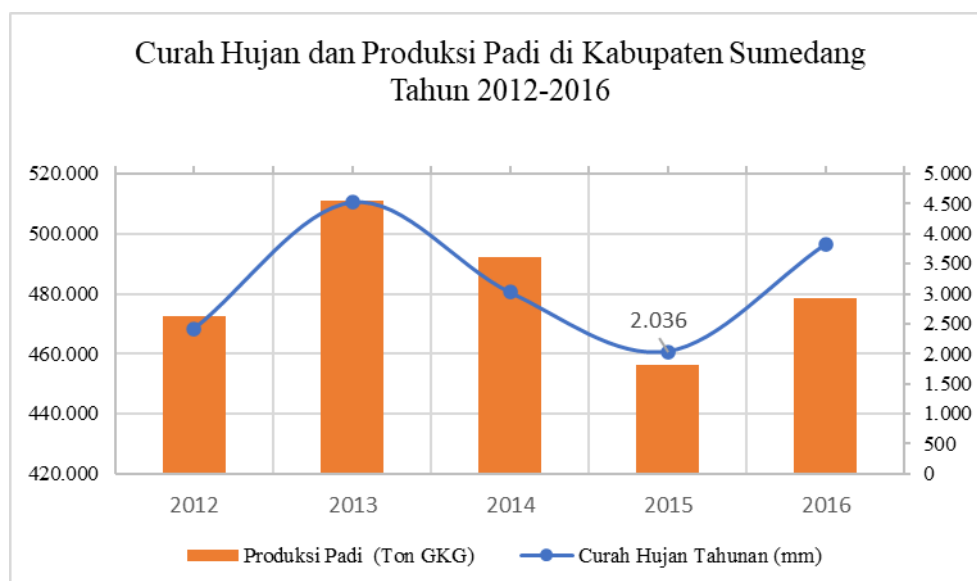
Tabel 1.1. Pergeseran bulan basah (BB) dan bulan kering (BK)

Bulan/ Tahun	Jan	Feb	Mar	Apr	Mei	Jun	Jul	Aug	Sep	Oct	Nov	Dec
2002	BB	BB	BB	BB	BK	BK	BK	BK	BK	BK	BB	BB
2003	BB	BB	BB	BB	BK	BK	BK	BB	BB	BB	BB	BB
2004	BB	BB	BB	BB	BB	BK	BK	BB	BB	BK	BB	BB
2005	BB	BB	BB	BB	BB	BB	BB	BB	BB	BB	BB	BB
2006	BB	BB	BB	BB	BB	BB	BK	BK	BK	BK	BK	BB
2007	BB	BB	BB	BB	BB	BB	BK	BK	BK	BB	BB	BB
2008	BB	BB	BB	BB	BK	BK	BK	BK	BK	BB	BB	BB
2009	BB	BB	BB	BB	BB	BB	BK	BK	BK	BB	BB	BB
2010	BB	BB	BB	BB	BB	BB	BK	BB	BB	BB	BB	BB
2011	BB	BB	BB	BB	BB	BK	BK	BK	BK	BB	BB	BB
2012	BB	BB	BB	BB	BB	BK	BK	BK	BK	BK	BB	BB
2013	BB	BB	BB	BB	BB	BB	BK	BK	BK	BK	BB	BB
2014	BB	BB	BB	BB	BB	BB	BK	BK	BK	BK	BB	BB
2015	BB	BB	BB	BB	BB	BK	BK	BK	BK	BK	BB	BB
2016	BB	BB	BB	BB	BB	BB	BB	BB	BB	BB	BB	BB
2017	BB	BB	BB	BB	BB	BB	BK	BK	BB	BB	BB	BB

Sumber : Dinas Pertanian dan Ketahanan Pangan Kabupaten Sumedang, diolah

Secara umum dampak ekonomi perubahan iklim diperkirakan sangat besar walaupun masih sulit diperhitungkan secara pasti. Namun demikian beberapa kajian menunjukkan bahwa kerugian ekonomi akibat perubahan iklim baik langsung maupun tidak langsung di Indonesia tahun 2010 dapat mencapai 2,5%, yaitu empat kali kerugian PDB rata-rata global akibat perubahan iklim (World Bank, 2010). Bahkan, apabila peluang terjadinya bencana akibat perubahan iklim turut diperhitungkan maka kerugian ekonomi dapat mencapai 7% dari PDB (World Bank, 2010; ADB, 2010).

Diantara kerugian ekonomi akibat dampak perubahan iklim di Kabupaten Sumedang adalah penurunan produksi padi pada Tahun 2015. Produksi padi di Kabupaten Sumedang pada Tahun 2015 tersebut hanya 2.036 ton GKG, capaian ini lebih rendah dibandingkan 3 tahun sebelumnya (Gambar 1.2). Fenomena iklim *El Niño* Tahun 2015 di Indonesia ditengarai menjadi faktor penyebab turunnya produksi padi ini. Siregar (2016) menyatakan dampak ekstrem dari kejadian *El Niño* adalah gagal panen seperti yang terjadi di Kabupaten Indramayu yang merupakan pusat produksi padi Jawa Barat.



Gambar 1.2. Rata-rata curah hujan dan produksi padi tahunan di Kabupaten Sumedang Tahun 2012-2016

Sumber : Dinas Pertanian dan Ketahanan Pangan, diolah

Atas dasar tersebut, untuk melindungi seluruh lapisan masyarakat khususnya yang paling rentan dan munculnya biaya ekonomi yang tidak diinginkan, kegiatan adaptasi perlu segera dilakukan melalui disusunnya suatu rencana aksi adaptasi. Penyusunan program aksi adaptasi perubahan iklim bertujuan untuk menjamin atau mengamankan pencapaian sasaran utama pembangunan serta meningkatkan ketahanan (resillience) masyarakat, baik secara fisik, maupun ekonomi dan sosial terhadap dampak perubahan iklim.

Pada Tahun 2014 Kementerian Perencanaan Pembangunan Nasional/Badan Perencanaan Pembangunan Nasional (BAPPENAS) menyusun Dokumen Rencana Aksi Nasional Adaptasi Perubahan Iklim (RAN-API) yang bertujuan untuk mewujudkan terselenggaranya sistem pembangunan yang berkelanjutan dan memiliki ketahanan (resiliensi) tinggi terhadap dampak perubahan iklim. Tujuan utama tersebut akan dicapai dengan membangun ketahanan ekonomi, ketahanan tatanan kehidupan, baik secara fisik, maupun ekonomi dan sosial, dan menjaga ketahanan ekosistem serta ketahanan wilayah khusus untuk mendukung sistem kehidupan.

Walaupun tidak terdapat aturan mengikat yang mewajibkan penyusunan Rencana Aksi Daerah Adaptasi Perubahan Iklim (RAD-API) di tingkat Kabupaten/Kota, Pemerintah Kabupaten Sumedang pada Tahun 2019 memandang perlu untuk menyusun Dokumen RAD-API yang akan selanjutnya akan diintegrasikan dalam perencanaan jangka pendek dan jangka menengah daerah.

1.2 Maksud dan Tujuan

Maksud dari penyusunan RAD-API ini adalah menghasilkan Strategi dan Kebijakan Pembangunan yang dapat beradaptasi terhadap dampak perubahan iklim,

serta terpadu antara institusi Pemerintah Daerah Kabupaten Sumedang dan semua pemangku kepentingan yang terlibat.

Tujuan utama dari adaptasi perubahan iklim dalam RAD-API adalah terselenggaranya sistem pembangunan yang berkelanjutan dan memiliki ketahanan (resiliensi) tinggi terhadap dampak perubahan iklim di Kabupaten Sumedang. Tujuan utama tersebut akan dicapai dengan membangun ketahanan ekonomi, ketahanan tatanan kehidupan, baik secara fisik, maupun ekonomi dan sosial untuk mendukung sistem kehidupan masyarakat yang tahan terhadap dampak perubahan iklim.

1.3 Landasan Hukum

- 1) Undang-undang Nomor 14 Tahun 1950 tentang Pembentukan Daerah-daerah Kabupaten dalam Lingkungan Propinsi Djawa Barat (Berita Negara Republik Indonesia Tahun 1950) sebagaimana telah diubah dengan Undang-undang Nomor 4 Tahun 1968 tentang Pembentukan Kabupaten Purwakarta dan Kabupaten Sumedang dengan mengubah Undang-undang Nomor 14 Tahun 1950 tentang Pembentukan Daerah-daerah Kabupaten dalam Lingkungan Provinsi Djawa Barat (Lembaran Negara Republik Indonesia Tahun 1968 Nomor 31, Tambahan Lembaran Negara Republik Indonesia Nomor 2851);
- 2) Undang-undang Nomor 12 Tahun 2002 tentang Sistem Nasional Penelitian, Pengembangan, dan Penerapan Ilmu Pengetahuan dan Teknologi; (Lembaran Negara Republik Indonesia Tahun 2002 Nomor 84);
- 3) Undang-undang Nomor 17 Tahun 2003 tentang Keuangan Negara (Lembaran Negara Republik Indonesia Tahun 2003 Nomor 47, Tambahan Lembaran Negara Republik Indonesia Nomor 4286);
- 4) Undang-undang Nomor 1 Tahun 2004 tentang Perbendaharaan Negara (Lembaran Negara Republik Indonesia Tahun 2004 Nomor 5, Tambahan Lembaran Negara Republik Indonesia 4355);
- 5) Undang-undang Nomor 15 Tahun 2004 tentang Pemeriksaan, Pengelolaan, dan Tanggung Jawab Keuangan Negara (Lembaran Negara Republik Indonesia Tahun 2004 Nomor 66, Tambahan Lembaran Negara Republik Indonesia Nomor 4400);
- 6) Undang-undang Nomor 25 Tahun 2004 tentang Sistem Perencanaan Pembangunan Nasional (Lembaran Negara Republik Indonesia Tahun 2004 Nomor 10, Tambahan Lembaran Negara Republik Indonesia Nomor 4421);
- 7) Undang-Undang Nomor 32 Tahun 2009 tentang Perlindungan dan Pengelolaan Lingkungan Hidup (Lembaran Negara Republik Indonesia Tahun 2009 Nomor 140, Tambahan Lembaran Negara Republik Indonesia Nomor 5059);
- 8) Undang-undang Nomor 23 Tahun 2014 tentang Pemerintahan Daerah (Lembaran Negara Republik Indonesia Tahun 2014 Nomor 244, Tambahan

- Lembaran Negara Republik Indonesia Nomor 5587); sebagaimana telah diubah beberapa kali terakhir dengan Undang-undang Republik Indonesia Nomor 9 Tahun 2015 tentang Perubahan Kedua Undang-undang Nomor 23 Tahun 2014 tentang Pemerintahan Daerah (Lembaran Negara Republik Indonesia Tahun 2015 Nomor 58, Tambahan Lembaran Negara Republik Indonesia Nomor 5679);
- 9) Undang-Undang Nomor 16 Tahun 2016 tentang Pengesahan Paris Agreement to The United Nations Framework Convention on Climate Change (Persetujuan Paris atas Konvensi Kerangka Kerja Perserikatan Bangsa-Bangsa mengenai Perubahan Iklim) (Lembaran Negara Republik Indonesia Tahun 2016 Nomor 204);
 - 10) Peraturan Pemerintah Nomor 38 Tahun 2007 tentang Pembagian Urusan Pemerintahan antara Pemerintah, Pemerintah Daerah Provinsi, dan Pemerintah Daerah Kabupaten/Kota (Lembaran Negara Republik Indonesia Tahun 2007 Nomor 82, Tambahan Lembaran Negara Republik Indonesia Nomor 4737);
 - 11) Peraturan Pemerintah Republik Indonesia Nomor 8 Tahun 2008 Tentang Tata Cara Penyusunan, Pengendalian dan Evaluasi Pelaksanaan Rencana Pembangunan Daerah (Lembaran Negara Republik Indonesia Tahun 2008 Nomor 21, Tambahan Lembaran Negara Republik Indonesia Nomor 4817);
 - 12) Peraturan Pemerintah Nomor 21 Tahun 2008 tentang Penyelenggaraan Penanggulangan Bencana (Lembaran Negara Republik Indonesia Tahun 2008 Nomor 42, Tambahan Lembaran Negara Republik Indonesia Nomor 4828);
 - 13) Peraturan Pemerintah Republik Indonesia Nomor 18 Tahun 2016 Tentang Perangkat Daerah (Lembaran Negara Republik Indonesia Tahun 2016 Nomor 114);
 - 14) Peraturan Menteri Dalam Negeri Nomor 59 Tahun 2007 tentang Perubahan Atas Peraturan Menteri Dalam Negeri Nomor 13 Tahun 2006 tentang Pedoman Pengelolaan Keuangan Daerah;
 - 15) Peraturan Menteri Lingkungan Hidup dan Kehutanan Republik Indonesia Nomor P.7/MENLHK/SETJEN/KUM.1/2/2018 tentang Pedoman Kajian Kerentanan, Risiko, dan Dampak Perubahan Iklim;
 - 16) Peraturan Daerah Kabupaten Sumedang Nomor 2 Tahun 2008 tentang Rencana Pembangunan Jangka Panjang Daerah (RPJPD) Kabupaten Sumedang Tahun 2005-2025 (Lembaran Daerah Kabupaten Sumedang Tahun 2008 Nomor 2);
 - 17) Peraturan Daerah Kabupaten Sumedang Nomor 3 Tahun 2009 tentang Pokok-Pokok Pengelolaan Keuangan Daerah (Lembaran Daerah Kabupaten Sumedang Tahun 2009 Nomor 4); sebagaimana telah diubah dengan Peraturan Daerah Nomor 13 Tahun 2012 tentang Perubahan atas Peraturan Daerah Kabupaten

- Sumedang Nomor 3 Tahun 2009 tentang Pokok-Pokok Pengelolaan Keuangan Daerah (Lembaran Daerah Kabupaten Sumedang Tahun 2012 Nomor 1);
- 18) Peraturan Daerah Kabupaten Sumedang Nomor 6 Tahun 2012 tentang Tata Cara Penyusunan Produk Hukum Daerah (Lembaran Daerah Kabupaten Sumedang Tahun 2012 Nomor 6);
 - 19) Peraturan Daerah Kabupaten Sumedang Nomor 18 Tahun 2014 tentang Prosedur Perencanaan dan Penganggaran Daerah Kabupaten Sumedang;
 - 20) Peraturan Daerah Kabupaten Sumedang Nomor 11 Tahun 2016 tentang Pembentukan Satuan Organisasi Perangkat Daerah (Lembaran Daerah Kabupaten Sumedang Tahun 2016 Nomor 11);
 - 21) Peraturan Daerah Kabupaten Sumedang Nomor 4 Tahun 2018 tentang Rencana Tata Ruang Wilayah Kabupaten Sumedang Tahun 2018-2038 (Lembaran Daerah Kabupaten Sumedang Tahun 2018 Nomor 4);
 - 22) Peraturan Daerah Kabupaten Sumedang Nomor 7 Tahun 2018 tentang Anggaran Pendapatan dan Belanja Daerah Tahun Anggaran 2019 (Lembaran Daerah Kabupaten Sumedang Tahun 2018 Nomor 7);
 - 23) Peraturan Daerah Kabupaten Sumedang Nomor 5 Tahun 2019 tentang Rencana Pembangunan Jangka Menengah Daerah Kabupaten Sumedang Tahun 2018-2023 (Lembaran Daerah Kabupaten Sumedang Tahun 2019 Nomor 5);
 - 24) Peraturan Bupati Sumedang Nomor 83 Tahun 2011 tentang Sistem dan Prosedur Pengelolaan Keuangan Daerah (Berita Daerah Kabupaten Sumedang Tahun 2011 Nomor 83) sebagaimana telah diubah dengan Peraturan Bupati Sumedang Nomor 1 Tahun 2013 tentang Perubahan atas Peraturan Bupati Sumedang Nomor 83 Tahun 2011 tentang Sistem dan Prosedur Pengelolaan Keuangan Daerah (Berita Daerah Kabupaten Sumedang Tahun 2013 Nomor 1);
dan
 - 25) Peraturan Bupati Sumedang Nomor 69 Tahun 2018 tentang Penjabaran Anggaran Pendapatan dan Belanja Daerah Tahun Anggaran 2018 (Berita Daerah Kabupaten Sumedang Tahun 2014 Nomor 69).

1.4 Ruang Lingkup

Ruang lingkup dalam dokumen Rencana Aksi Daerah Adaptasi Perubahan Iklim ini antara lain:

- a. Pengenalan dan pengkajian mengenai risiko akibat dampak perubahan iklim;
- b. Pemahaman mengenai adaptasi dan resiliensi terhadap dampak perubahan iklim;
dan
- c. Perencanaan aksi adaptasi perubahan iklim di Kabupaten Sumedang

1.5 Sistematika Penulisan

Penulisan dalam dokumen Rencana Aksi Daerah Adaptasi Perubahan Iklim ini disusun berdasarkan sistematika berikut :

Bab I Pendahuluan

Memuat tentang latar belakang disusunnya dokumen Rencana Aksi Daerah Adaptasi Perubahan Iklim, maksud dan tujuan penyusunan dokumen, landasan hukum, ruang lingkup serta sistematika penulisan

Bab II Metodologi

Memuat metode Kajian Risiko yang terdiri atas analisis bahaya (hazard) dan analisis kerentanan (vulnerability).

Bab III Hasil dan Pembahasan

Hasil kajian risiko ditampilkan dalam visualisasi spasial dan dibahas sebagai acuan dalam penyusunan Rencana Aksi Adaptasi Perubahan Iklim di Kabupaten Sumedang.

Bab IV Rencana Aksi Daerah Adaptasi Perubahan Iklim di Kabupaten Sumedang

Memuat Strategi, Kebijakan, Program dan Kegiatan yang bertujuan untuk meningkatkan ketahanan (resiliensi) daerah Kabupaten Sumedang dalam menghadapi dampak perubahan iklim dalam jangka waktu 4 tahun.

Bab V Penutup

BAB II METODOLOGI

2.1. Kajian Risiko dan Adaptasi Perubahan Iklim

Untuk menghasilkan strategi dan kebijakan yang adaptif terhadap dampak perubahan iklim diperlukan kajian risiko yang dapat memberikan gambaran mengenai kerentanan, bahaya iklim potensial dan kemungkinannya dalam mempengaruhi suatu sistem sosial. Kajian Risiko dan Adaptasi Perubahan Iklim (KRAPI) dirancang untuk menganalisis dan membangun pemahaman mengenai kerentanan perubahan iklim untuk mendukung proses pengambilan keputusan dan perencanaan kota (IPCC, 2012)

KRAPI berpedoman pada Peraturan Menteri Lingkungan Hidup dan Kehutanan Republik Indonesia Nomor P.7 / MENLHK/ SETJEN / KUM.1 / 2 / 2018 tentang Pedoman Kajian Kerentanan, Risiko, dan Dampak Perubahan Iklim. Disebutkan dalam regulasi tersebut bahwa kajian kerentanan, risiko, dan dampak perubahan iklim diperlukan sebagai salah satu dasar penyusunan kebijakan, rencana, dan program pemerintah. KRAPI terdiri dari tiga analisis yaitu analisis bahaya, analisis kerentanan dan analisis risiko dengan skema kerangka kerja sebagai berikut



Gambar 2.1. Instrumen data dalam Analisis Bahaya

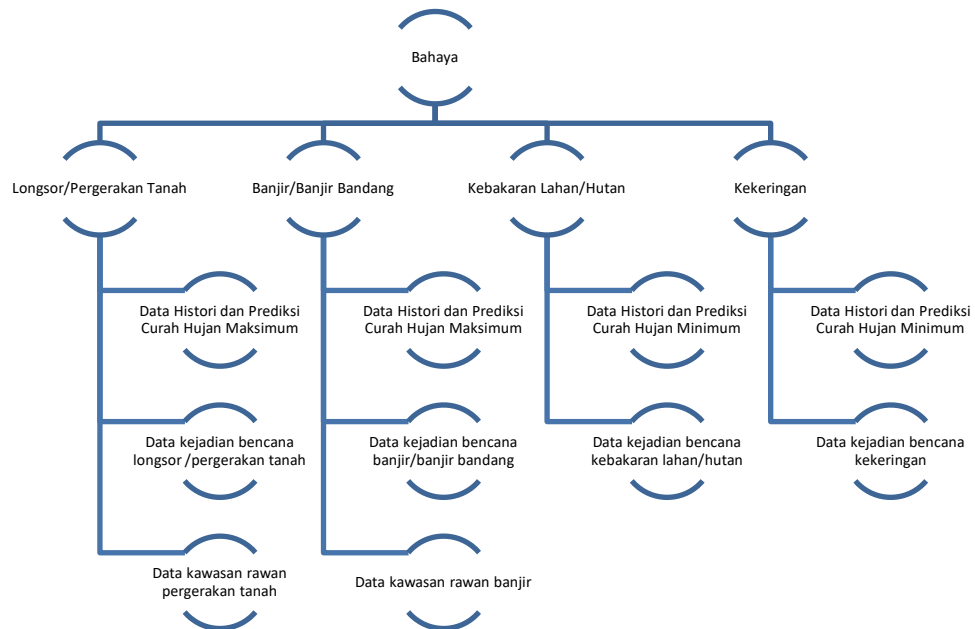
2.2. Analisis Bahaya

Definisi Bahaya atau *Hazard* pada kajian ini adalah potensi kerugian bagi manusia atau kerusakan tertentu bagi lingkungan hidup akibat dari karakter, besaran, dan kecepatan perubahan dan variasi iklim yang dapat dinyatakan dalam besaran (magnitudo), laju (rate), frekuensi, dan peluang kejadian (IPCC, 2007). Pada Analisis Bahaya diidentifikasi dan dirumuskan kejadian-kejadian yang menyebabkan kerusakan di lokasi yang spesifik.

Parameter utama yang digunakan untuk analisis bahaya adalah data curah hujan histori (baseline) dan masa datang (prediksi). Data curah hujan histori (tahun 1991-2005) yang digunakan merupakan data sekunder yang diperoleh dari situs basis data bertipe grid CHIRPS (*Climate Hazard Group InfraRed Precipitation with Station*; <http://chg.geog.ucsb.edu/data/chirps/indeks.html>) dari Climate Hazards Group UC Santa Barbara, USA). Sedangkan data curah hujan prediksi (tahun 2020-2045)

diperoleh melalui hasil pemodelan Pusat Kajian Perubahan Iklim Institut Teknologi Bandung.

Parameter bahaya lain yang digunakan dalam analisis bahaya pada bencana longsor, pergerakan tanah, banjir, banjir bandang, kebakaran lahan dan hutan serta kekeringan adalah frekuensi kejadian setiap jenis bencana tersebut. Data frekuensi bencana longsor, pergerakan tanah, banjir, banjir bandang, kebakaran lahan dan hutan diperoleh dari Laporan Kejadian Bencana Badan Penanggulangan Bencana Daerah Kabupaten Sumedang pada Tahun 2015 sampai dengan Tahun 2018. Sedangkan data frekuensi kekeringan diperoleh dari data Potensi Desa yang dirilis BPS Tahun 2018. Pada analisis bahaya digunakan juga parameter sebaran kawasan rawan gerakan tanah dan banjir berdasarkan Peraturan Daerah Nomor 4 Tahun 2018 tentang Rencana Tata Ruang Wilayah Kabupaten Sumedang Tahun 2018-2038. Seluruh data diatas selanjutnya dianalisis dengan metode t-score untuk menstandarkan nilai dari setiap variabel yang berbeda satuan.



Gambar 2.2.Instrumen data dalam Analisis Risiko

2.3. Analisis Kerentanan

Kerentanan (*vulnerability*) digunakan untuk memahami bagaimana masyarakat ter-ekspos terhadap bahaya atau gangguan jangka panjang. Pemahaman mengenai kerentanan akan dapat mengidentifikasi upaya-upaya untuk membangun kemampuan pemulihan (resiliensi) dari bahaya/gangguan. Kerentanan yang dianalisis dalam KRAPI berkaitan dengan sektor-sektor yang terdampak terhadap perubahan iklim yaitu perumahan/permukiman, kesehatan, pertanian dan kehutanan.

Pada analisis kerentanan ini diidentifikasi dan dirumuskan komponen kerentanan yang terdiri dari Keterpaparan (*Exposure*), Sensitivitas (*Sensitivity*), dan Kemampuan Adaptasi (*Adaptation Capacity*) suatu wilayah/sistem terhadap terjadinya

bencana. Komponen kerentanan pada masing-masing sektor berbeda antara satu dan yang lainnya.

Penentuan variabel pada setiap komponen kerentanan mengacu pada definisi Kerentanan, Keterpaparan, Sensitivitas dan Kemampuan Adaptasi yang tertuang pada Peraturan Menteri Lingkungan Hidup dan Kehutanan Republik Indonesia Nomor P.7/MENLHK/SETJEN/KUM.1/2/2018, yaitu :

- Kerentanan : kecenderungan suatu sistem untuk mengalami dampak negatif yang meliputi sensitivitas terhadap dampak negatif dan kurangnya kapasitas adaptasi untuk mengatasi dampak negatif
- Keterpaparan : keberadaan manusia, mata pencaharian, spesies/ekosistem, fungsi lingkungan hidup, jasa dan sumber daya, infrastruktur, atau aset ekonomi, sosial, dan budaya di wilayah atau lokasi yang dapat mengalami dampak negatif.
- Sensitivitas : tingkat dimana suatu sistem akan terpengaruh atau responsif terhadap rangsangan iklim, tetapi dapat diubah melalui perubahan sosial ekonomi.
- Kemampuan Adaptasi : potensi atau kemampuan suatu sistem untuk menyesuaikan diri dengan perubahan iklim, termasuk variabilitas iklim dan iklim ekstrim, sehingga potensi kerusakannya dapat dikurangi/dicegah

Data setiap komponen kerentanan dianalisis dalam skala wilayah administrasi desa dengan menggunakan data Potensi Desa BPS 2018. Seluruh data selanjutnya dianalisis dengan metode t-score untuk menstandarkan nilai dari setiap variabel yang berbeda satuan. Mengacu pada definisi dan sektor yang rentan terdampak perubahan iklim, data-data pembentuk setiap komponen kerentanan disusun dalam Tabel 2.1.

Selanjutnya fungsi kerentanan dihitung berdasarkan tingkat keterpaparan, sensitifitas, dan kemampuan adaptasi dari suatu sistem dengan persamaan sebagai berikut

$$V = \frac{E \times S}{AC}$$

V :vulnerability / kerentanan

E : exposure/ keterpaparan

S : sensitivity/ sensitivitas

AC : adaptive capacity/ kemampuan adaptasi

Dari persamaan diatas maka hipotesis yang diperoleh adalah semakin tinggi tingkat keterpaparan atau tingkat sensitifitas maka akan semakin besar kerentanan. Sebaliknya semakin tinggi kemampuan adaptasi maka akan semakin kecil kerentanan.

Tabel 2.1. Instrumen data dalam Analisis Kerentanan

Bencana Akibat Perubahan Iklim	Komponen Kerentanan	Sektor terdampak			
		Perumahan/ Permukiman	Kesehatan	Pertanian	Kehutanan
Longsor / pergerakan tanah	E	<ul style="list-style-type: none"> • Topografi • Permukiman di lereng • Kepadatan penduduk • Keberadaan lokasi penggalian Golongan C • Proporsi penduduk miskin 			
	S	<ul style="list-style-type: none"> • Pemukiman kumuh • Fasilitas jamban penduduk • Sumber air minum • Tempat pembuangan sampah • Pembuangan limbah cair rumah tangga • Pengelolaan mata air 	<ul style="list-style-type: none"> • Pemukiman kumuh • Fasilitas jamban • Sumber air minum • Tempat pembuangan sampah • Pembuangan limbah cair rumah tangga • Endemi/Kejadian Luar Biasa Wabah Penyakit • Pengelolaan mata air 	<ul style="list-style-type: none"> • Pembuangan tinja • Tempat pembuangan sampah • Pembuangan limbah cair rumah tangga • Mata pencaharian utama • Kebiasaan masyarakat membakar ladang/kebun untuk proses usaha pertanian • Infrastruktur irigasi • Pengelolaan mata air • Luas lahan pertanian 	<ul style="list-style-type: none"> • Tempat pembuangan sampah • Lokasi wilayah desa/kelurahan terhadap kawasan hutan • Ketergantungan penduduk terhadap kawasan hutan/hutan • Kebiasaan masyarakat membakar ladang/kebun untuk proses usaha pertanian • Pengelolaan mata air
	AC	<ul style="list-style-type: none"> • Pembangunan sarana prasarana sanitasi • Pembangunan sarana prasarana mitigasi • Pemberdayaan pengelolaan lingkungan perumahan Desa/Kelurahan • Pemberdayaan peningkatan kesadaran pelestarian alam dan penanggulangan bencana • Kegiatan pelestarian lingkungan dan pengolahan sampah • Fasilitas/upaya antisipasi/mitigasi bencana alam yang ada di desa/kelurahan • Infrastruktur jalan dan transportasi • Sarana dan prasarana ekonomi di desa/kelurahan • Sarana telekomunikasi dan informatika 	<ul style="list-style-type: none"> • Akses menuju sarana kesehatan • Tenaga kesehatan • Pembangunan sarana prasarana sanitasi • Pembangunan sarana kesehatan • Pemberdayaan kesehatan di masyarakat • Infrastruktur jalan dan transportasi • Apotik/toko obat • Sarana telekomunikasi dan informatika 	<ul style="list-style-type: none"> • Pembangunan sarana prasarana pertanian • Kegiatan pelestarian lingkungan dan pengolahan sampah • Fasilitas/upaya antisipasi/mitigasi bencana alam yang ada di desa/kelurahan • Akses jalan pertanian • Kios pertanian • Pemberdayaan usaha produktif berbasis pertanian 	<ul style="list-style-type: none"> • Fasilitas/upaya antisipasi/mitigasi bencana alam yang ada di desa/kelurahan • Pemberdayaan peningkatan kesadaran pelestarian alam dan penanggulangan bencana • Kegiatan pelestarian lingkungan dan pengolahan sampah • Infrastruktur jalan

Bencana Akibat Perubahan Iklim	Komponen Kerentanan	Sektor terdampak			
		Perumahan/ Permukiman	Kesehatan	Pertanian	Kehutanan
Banjir/banjir bandang	E	<ul style="list-style-type: none"> • Topografi • Permukiman di sungai • Desa yang dilalui sungai • Kepadatan penduduk • Proporsi penduduk miskin • Pencemaran air sungai 			
	S	<ul style="list-style-type: none"> • Pemukiman kumuh • Fasilitas jamban • Sumber air minum • Tempat pembuangan sampah • Pembuangan limbah cair rumah tangga 	<ul style="list-style-type: none"> • Pemukiman kumuh • Fasilitas jamban • Sumber air minum • Endemi/Kejadian Luar Biasa Wabah Penyakit • Pembuangan limbah cair rumah tangga • Tempat pembuangan sampah 	<ul style="list-style-type: none"> • Pembuangan tinja • Tempat pembuangan sampah • Pembuangan limbah cair rumah tangga • Mata pencaharian utama • Infrastruktur irigasi • Luas lahan pertanian 	<ul style="list-style-type: none"> • Tempat pembuangan sampah • Lokasi wilayah desa/kelurahan terhadap kawasan hutan • Ketergantungan penduduk terhadap kawasan hutan/hutan
	AC	<ul style="list-style-type: none"> • Pembangunan sarana prasarana sanitasi • Pembangunan sarana prasarana mitigasi • Pemberdayaan pengelolaan lingkungan perumahan Desa/Kelurahan • Pemberdayaan peningkatan kesadaran pelestarian alam dan penanggulangan bencana • Kegiatan pelestarian lingkungan dan pengolahan sampah • Fasilitas/upaya antisipasi/mitigasi bencana alam yang ada di desa/kelurahan • Infrastruktur jalan dan transportasi • Sarana dan prasarana ekonomi di desa/kelurahan • Sarana telekomunikasi dan informatika 	<ul style="list-style-type: none"> • Akses menuju sarana kesehatan • Tenaga kesehatan • Pembangunan sarana prasarana sanitasi • Pembangunan sarana kesehatan • Pemberdayaan kesehatan di masyarakat • Infrastruktur jalan dan transportasi • Apotik/toko obat • Sarana telekomunikasi dan informatika 	<ul style="list-style-type: none"> • Pembangunan sarana prasarana pertanian • Kegiatan pelestarian lingkungan dan pengolahan sampah • Fasilitas/upaya antisipasi/mitigasi bencana alam yang ada di desa/kelurahan • Akses jalan pertanian • Kios pertanian • Pemberdayaan usaha produktif berbasis pertanian 	<ul style="list-style-type: none"> • Fasilitas/upaya antisipasi/mitigasi bencana alam yang ada di desa/kelurahan • Pemberdayaan peningkatan kesadaran pelestarian alam dan penanggulangan bencana • Kegiatan pelestarian lingkungan dan pengolahan sampah • Infrastruktur jalan
Kebakaran Lahan/Hutan	E	<ul style="list-style-type: none"> • Kepadatan penduduk • Sumber air penduduk desa • Proporsi penduduk miskin 			
	S	<ul style="list-style-type: none"> • Pemukiman kumuh • Tempat pembuangan sampah 	<ul style="list-style-type: none"> • Pemukiman kumuh • Tempat pembuangan sampah 	<ul style="list-style-type: none"> • Tempat pembuangan sampah • Mata pencaharian utama • Kebiasaan masyarakat membakar ladang/kebun untuk proses usaha pertanian 	<ul style="list-style-type: none"> • Tempat pembuangan sampah • Lokasi wilayah desa/kelurahan terhadap kawasan hutan • Ketergantungan penduduk terhadap kawasan hutan/hutan • Kebiasaan

Bencana Akibat Perubahan Iklim	Komponen Kerentanan	Sektor terdampak			
		Perumahan/ Permukiman	Kesehatan	Pertanian	Kehutanan
Kekeringan	AC	<ul style="list-style-type: none"> Pembangunan sarana prasarana sanitasi Pembangunan sarana prasarana mitigasi Pemberdayaan pengelolaan lingkungan perumahan Desa/Kelurahan Pemberdayaan peningkatan kesadaran pelestarian alam dan penanggulangan bencana Kegiatan pelestarian lingkungan dan pengolahan sampah Fasilitas/upaya antisipasi/mitigasi bencana alam yang ada di desa/kelurahan Infrastruktur jalan dan transportasi Sarana dan prasarana ekonomi di desa/kelurahan Sarana telekomunikasi dan informatika 	<ul style="list-style-type: none"> Akses menuju sarana kesehatan Tenaga kesehatan Pembangunan sarana prasarana sanitasi Pembangunan sarana kesehatan Pemberdayaan kesehatan di masyarakat Infrastruktur jalan dan transportasi Apotik/toko obat Sarana telekomunikasi dan informatika 	<ul style="list-style-type: none"> Infrastruktur irigasi Luas lahan pertanian Pembangunan sarana prasarana pertanian Kegiatan pelestarian lingkungan dan pengolahan sampah Fasilitas/upaya antisipasi/mitigasi bencana alam yang ada di desa/kelurahan Akses jalan pertanian Kios pertanian Pemberdayaan usaha produktif berbasis pertanian 	<ul style="list-style-type: none"> masyarakat membakar ladang/kebun untuk proses usaha pertanian Fasilitas/upaya antisipasi/mitigasi bencana alam yang ada di desa/kelurahan Pemberdayaan peningkatan kesadaran pelestarian alam dan penanggulangan bencana Kegiatan pelestarian lingkungan dan pengolahan sampah Infrastruktur jalan
	E	<ul style="list-style-type: none"> Sumber air penduduk desa Kepadatan penduduk Keberadaan lokasi penggalian Golongan C Proporsi penduduk miskin 			
	S	<ul style="list-style-type: none"> Pemukiman kumuh Sumber air minum Pembuangan limbah cair rumah tangga 	<ul style="list-style-type: none"> Pemukiman kumuh Sumber air minum Pembuangan limbah cair rumah tangga Endemi/Kejadian Luar Biasa Wabah Penyakit Pengelolaan mata air 	<ul style="list-style-type: none"> Pembuangan limbah cair rumah tangga Mata pencaharian utama masyarakat membakar ladang/kebun untuk proses usaha pertanian Infrastruktur irigasi Pengelolaan mata air Luas lahan pertanian 	<ul style="list-style-type: none"> Lokasi wilayah desa/kelurahan terhadap kawasan hutan Ketergantungan penduduk terhadap kawasan hutan/hutan Kebiasaan masyarakat membakar ladang/kebun untuk proses usaha pertanian Pengelolaan mata air
	AC	<ul style="list-style-type: none"> Pembangunan sarana prasarana sanitasi Pembangunan sarana prasarana mitigasi Pemberdayaan pengelolaan lingkungan perumahan Desa/Kelurahan Pemberdayaan peningkatan kesadaran 	<ul style="list-style-type: none"> Akses menuju sarana kesehatan Tenaga kesehatan Pembangunan sarana prasarana sanitasi Pembangunan sarana kesehatan Pemberdayaan kesehatan di 	<ul style="list-style-type: none"> Pembangunan sarana prasarana pertanian Kegiatan pelestarian lingkungan dan pengolahan sampah Fasilitas/upaya 	<ul style="list-style-type: none"> Fasilitas/upaya antisipasi/mitigasi bencana alam yang ada di desa/kelurahan Pemberdayaan peningkatan kesadaran pelestarian alam dan

Bencana Akibat Perubahan Iklim	Komponen Kerentanan	Sektor terdampak			
		Perumahan/Permukiman	Kesehatan	Pertanian	Kehutanan
		<ul style="list-style-type: none"> pelestarian alam dan penanggulangan bencana Kegiatan pelestarian lingkungan dan pengolahan sampah Fasilitas/upaya antisipasi/mitigasi bencana alam yang ada di desa/kelurahan Infrastruktur jalan dan transportasi Sarana dan prasarana ekonomi di desa/kelurahan Sarana telekomunikasi dan informatika	masyarakat <ul style="list-style-type: none"> Infrastruktur jalan dan transportasi Apotik/toko obat Sarana telekomunikasi dan informatika 	antisipasi/mitigasi bencana alam yang ada di desa/kelurahan <ul style="list-style-type: none"> Akses jalan pertanian Kios pertanian Pemberdayaan usaha produktif berbasis pertanian	penanggulangan bencana <ul style="list-style-type: none"> Kegiatan pelestarian lingkungan dan pengolahan sampah Infrastruktur jalan

2.4. Analisis Risiko

Risiko (*Risk*) adalah suatu ukuran dari kemungkinan kerusakan jiwa, harta benda dan/atau lingkungan, yang dapat terjadi apabila ancaman menjadi kenyataan. Termasuk tingkat keparahan yang diantisipasi dari konsekuensi terhadap manusia (IPCC, 2007). Risiko (R) merupakan hasil pertampalan antara bahaya (H) dan (V) kerentanan atau dirumuskan dalam fungsi berikut

$$R = H \times V$$

Dari hasil analisis risiko ini dihasilkan matriks hubungan antara analisis bahaya dan analisis kerentanan sebagai berikut

		Kemungkinan Terjadi	Bahaya				
			Sangat tinggi	Tinggi	Sedang	Rendah	Sangat rendah
Kerentanan	Sangat Rentan	SST	SST	ST	T	S	
	Rentan	SST	ST	T	S	R	
	Agak Rentan	ST	T	S	R	SR	
	Kurang Rentan	T	S	R	SR	SSR	
	Tidak Rentan	S	R	SR	SSR	SSR	

Kategori Risiko

SST = Sangat Sangat Tinggi; ST = Sangat Tinggi; T = Tinggi; S = Sedang; R = Rendah; SR = Sangat Rendah; SSR = Sangat Sangat Rendah

Gambar 2.3. Matrik Skala Risiko hasil overlay Analisis Bahaya dan Analisis Kerentanan

BAB III HASIL DAN PEMBAHASAN

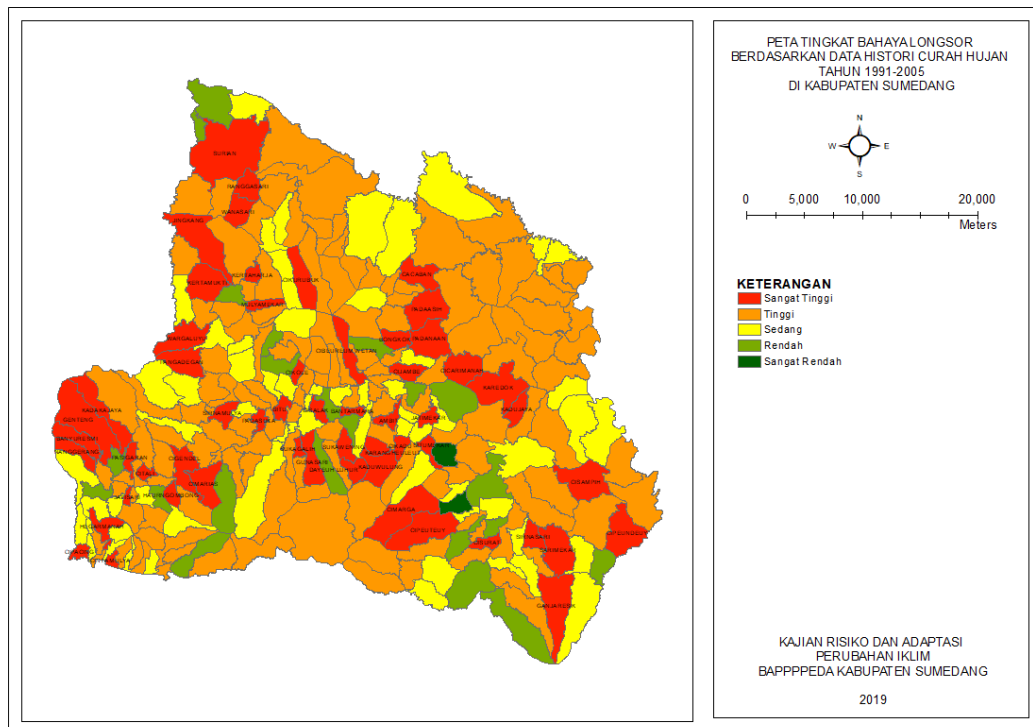
3.1. Analisis Bahaya (*Hazard*)

3.1.1. Longsor / Pergerakan Tanah

Berdasarkan pengolahan data kejadian bencana longsor / pergerakan tanah dan data kawasan rawan pergerakan tanah yang dipengaruhi data histori curah hujan maksimum, diperoleh hasil sebagai berikut:

- 57 desa/kelurahan dengan tingkat bahaya longsor/pergerakan tanah sangat tinggi;
- 132 desa/kelurahan dengan tingkat bahaya longsor/pergerakan tanah tinggi;
- 63 desa/kelurahan dengan tingkat bahaya longsor/pergerakan tanah sedang;
- 23 desa dengan tingkat bahaya longsor/pergerakan tanah rendah ; dan
- 2 desa dengan tingkat bahaya longsor/pergerakan tanah sangat rendah.

Visualisasi pengolahan data bahaya longsor/pergerakan tanah yang dipengaruhi data histori curah hujan maksimum adalah sebagai berikut:

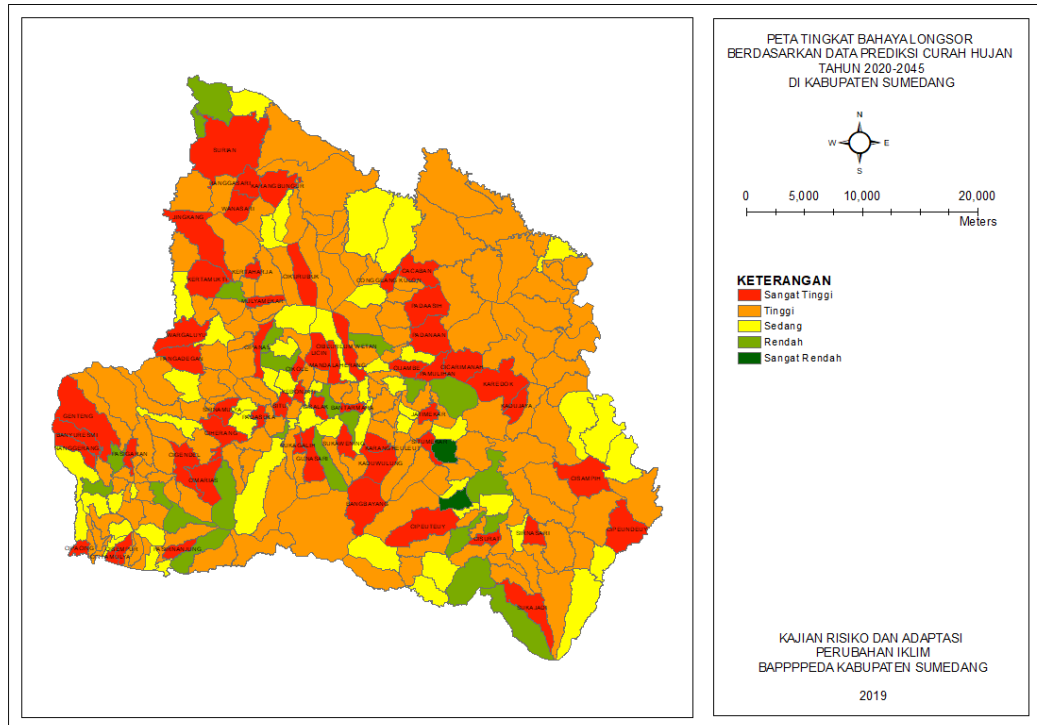


Gambar 4.1. Analisis bahaya longsor/pergerakan tanah berdasarkan data histori curah hujan

Sedangkan dari pengolahan data kejadian bencana longsor / pergerakan tanah dan data kawasan rawan pergerakan tanah yang dipengaruhi data prediksi curah hujan maksimum, diperoleh hasil sebagai berikut:

- 56 desa/kelurahan dengan tingkat bahaya longsor/pergerakan tanah sangat tinggi;
- 140 desa/kelurahan dengan tingkat bahaya longsor/pergerakan tanah tinggi;
- 55 desa/kelurahan dengan tingkat bahaya longsor/pergerakan tanah sedang;
- 24 desa dengan tingkat bahaya longsor/pergerakan tanah rendah; dan
- 2 desa dengan tingkat bahaya longsor/pergerakan tanah sangat rendah.

Visualisasi sebaran bahaya longsor/pergerakan tanah yang dipengaruhi data prediksi curah hujan maksimum adalah sebagai berikut:



Gambar 4.2. Sebaran bahaya longsor/pergerakan tanah berdasarkan data prediksi curah hujan

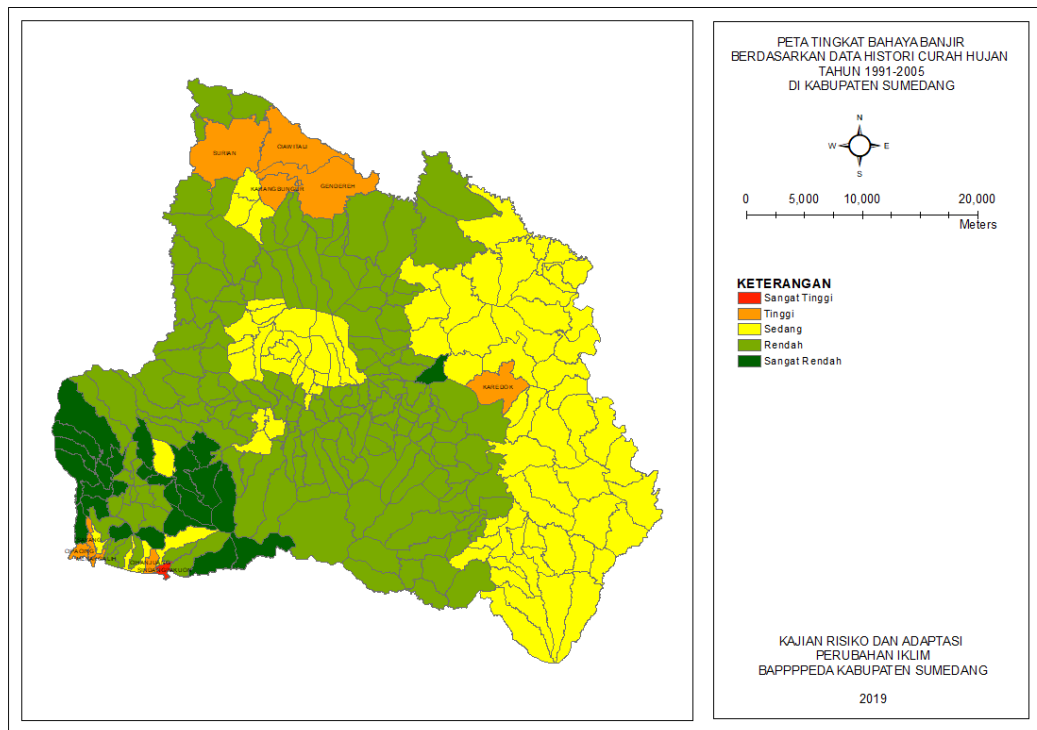
Dari hasil analisis bahaya ini dapat dilihat bahwa sebagian besar desa/kelurahan di Kabupaten Sumedang merupakan daerah dengan tingkat bahaya longsor/pergerakan tanah tinggi dan sangat tinggi. Kondisi sebaran tingkat bahaya longsor/pergerakan tanah pada setiap desa/kelurahan tidak berbeda dari antara kondisi eksisting dan kondisi di masa mendatang. Sebaran tingkat bahaya longsor/pergerakan tanah di Kabupaten Sumedang lebih dipengaruhi oleh kondisi topografi dan geologi pada setiap wilayah di Kabupaten Sumedang. Rincian hasil analisis bahaya longsor/pergerakan tanah dapat dilihat di lampiran 1.

3.1.2. Banjir / banjir bandang

Berdasarkan pengolahan data kejadian bencana banjir / banjir bandang dan data kawasan rawan banjir yang dipengaruhi data histori curah hujan maksimum, diperoleh hasil sebagai berikut:

- 1 desa dengan tingkat bahaya banjir / banjir bandang sangat tinggi yaitu Desa Sindangpakuon Kecamatan Cimanggung;
- 9 desa dengan tingkat bahaya banjir / banjir bandang tinggi;
- 82 desa/kelurahan dengan tingkat bahaya banjir / banjir bandang sedang;
- 160 desa/kelurahan dengan tingkat bahaya banjir / banjir bandang rendah ; dan
- 25 desa dengan tingkat bahaya banjir / banjir bandang sangat rendah.

Visualisasi sebaran bahaya banjir / banjir bandang yang dipengaruhi data histori curah hujan maksimum adalah sebagai berikut:

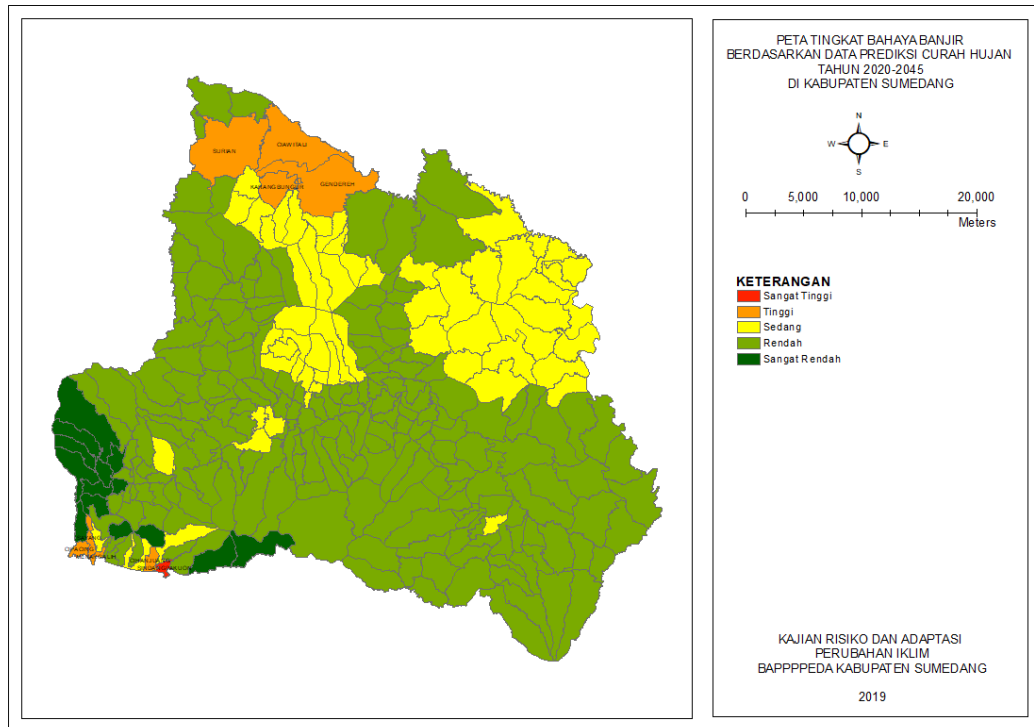


Gambar 4.3. Sebaran bahaya banjir / banjir bandang berdasarkan data histori curah hujan

Sedangkan dari pengolahan data kejadian bencana banjir / banjir bandang dan data kawasan rawan banjir yang dipengaruhi data prediksi curah hujan maksimum, diperoleh hasil sebagai berikut:

- 1 desa dengan tingkat banjir / banjir bandang tanah sangat tinggi Desa Sindangpakuon Kecamatan Cimanggung;
- 8 desa dengan tingkat bahaya banjir / banjir bandang tinggi;
- 59 desa/kelurahan dengan tingkat bahaya banjir / banjir bandang sedang;
- 195 desa/kelurahan dengan tingkat bahaya banjir / banjir bandang rendah; dan
- 14 desa dengan tingkat bahaya banjir / banjir bandang sangat rendah.

Visualisasi pengolahan data bahaya banjir / banjir bandang yang dipengaruhi data prediksi curah hujan maksimum adalah sebagai berikut:



Gambar 4.4. Sebaran bahaya banjir / banjir bandang berdasarkan data prediksi curah hujan

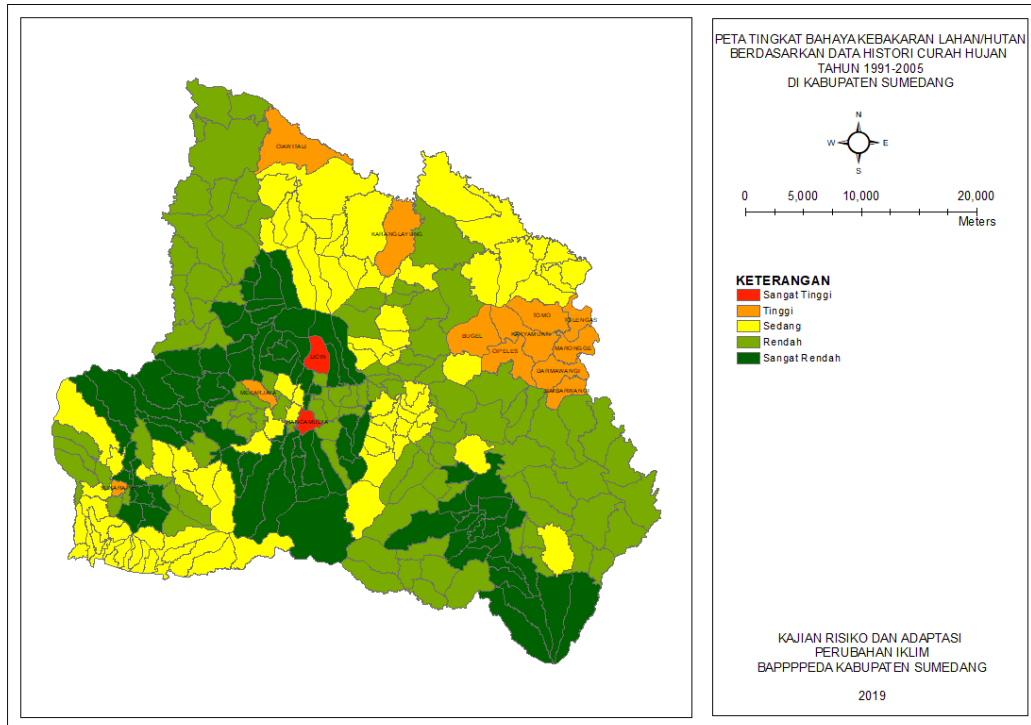
Dari hasil analisis bahaya ini dapat dilihat bahwa tingkat bahaya banjir / banjir bandang pada setiap desa/kelurahan di Kabupaten Sumedang di masa mendatang akan semakin menurun. Sedangkan Desa Sindangpakuon Kecamatan Cimanggung diprediksikan tetap menjadi lokasi dengan tingkat bahaya banjir paling tinggi sebagaimana kondisi saat ini. Rincian hasil analisis bahaya longsor/pergerakan tanah dapat dilihat di lampiran 2.

3.1.3. Kebakaran lahan/hutan

Berdasarkan pengolahan data kejadian bencana kebakaran lahan/hutan yang dipengaruhi data histori curah hujan minimum, diperoleh hasil sebagai berikut:

- 2 desa dengan tingkat bahaya kebakaran lahan/hutan sangat tinggi yaitu Desa Licin Kecamatan Cimalaka dan Desa Rancamulya Kecamatan Sumedang Utara;
- 13 desa dengan tingkat bahaya kebakaran lahan/hutan tinggi;
- 81 desa/kelurahan dengan tingkat bahaya kebakaran lahan/hutan sedang;
- 100 desa/kelurahan dengan tingkat bahaya kebakaran lahan/hutan rendah; dan
- 81 desa/kelurahan dengan tingkat bahaya kebakaran lahan/hutan sangat rendah.

Visualisasi sebaran bahaya kebakaran lahan/hutan yang dipengaruhi data histori curah hujan minimum adalah sebagai berikut:

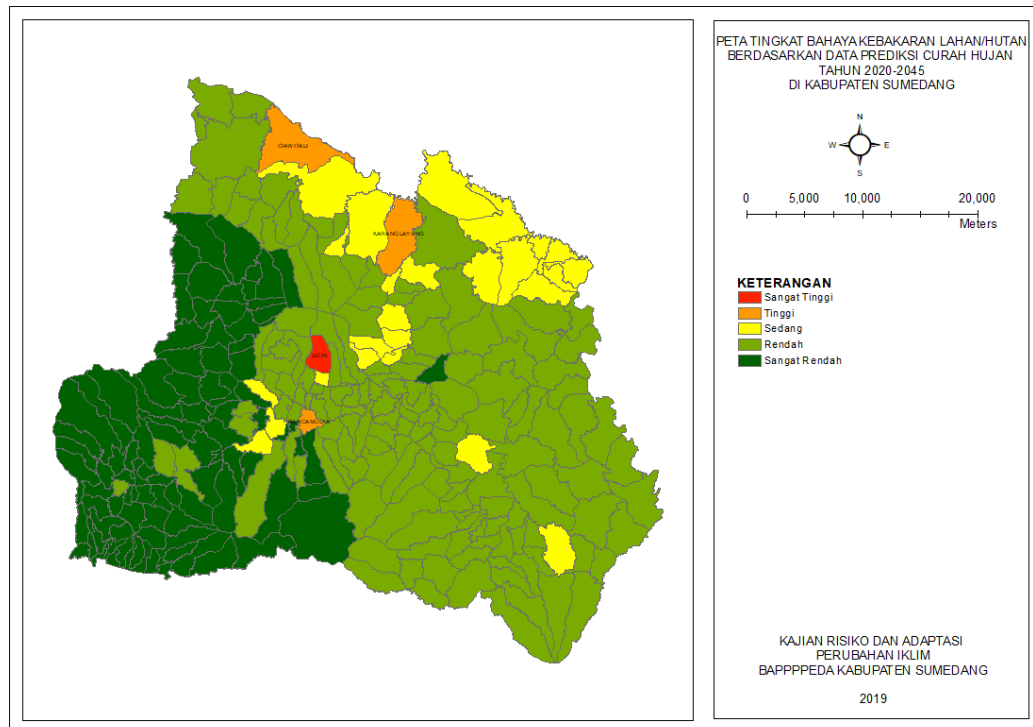


Gambar 4.5. Sebaran bahaya kebakaran lahan/hutan berdasarkan data histori curah hujan

Sedangkan dari pengolahan data kejadian bencana kebakaran lahan/hutan yang dipengaruhi data prediksi curah hujan minimum, diperoleh hasil sebagai berikut:

- 1 desa dengan tingkat bahaya kebakaran lahan/hutan sangat tinggi yaitu Desa Licin Kecamatan Cimalaka;
- 3 desa dengan tingkat bahaya kebakaran lahan/hutan tinggi;
- 25 desa/kelurahan dengan tingkat bahaya kebakaran lahan/hutan sedang;
- 154 desa/kelurahan dengan tingkat bahaya kebakaran lahan/hutan rendah; dan
- 94 desa/kelurahan dengan tingkat bahaya kebakaran lahan/hutan sangat rendah.

Visualisasi sebaran bahaya kebakaran lahan/hutan yang dipengaruhi data histori curah hujan minimum adalah sebagai berikut:



Gambar 4.6. Sebaran bahaya kebakaran lahan/hutan berdasarkan data prediksi curah hujan

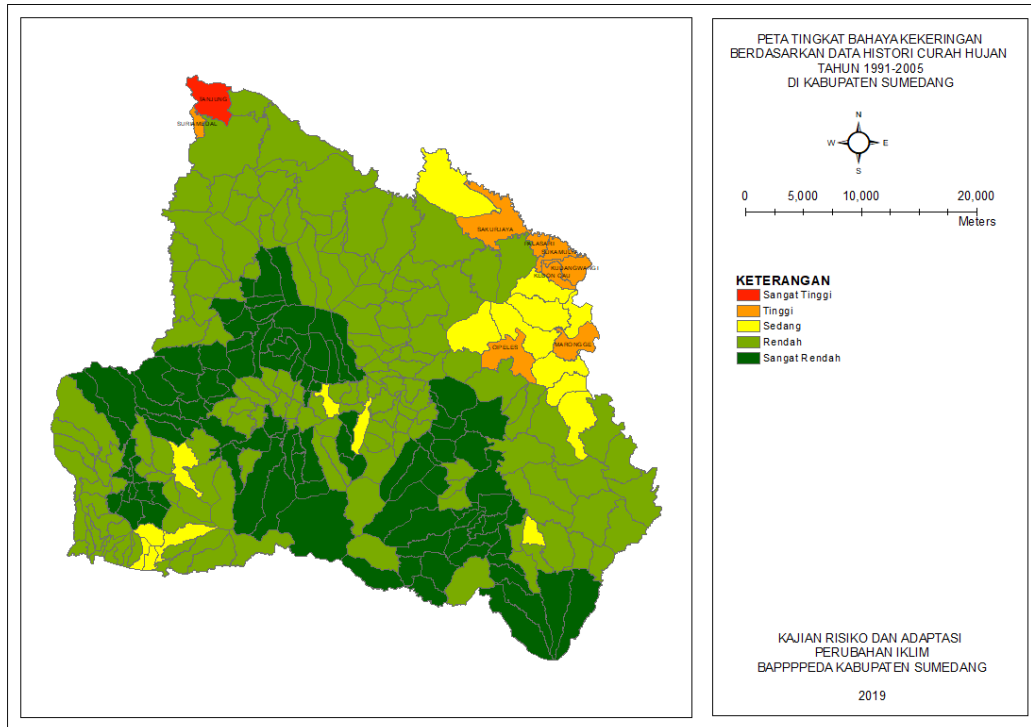
Dari hasil analisis bahaya ini dapat dilihat bahwa tingkat bahaya kebakaran lahan pada setiap desa/kelurahan di Kabupaten Sumedang di masa mendatang akan semakin menurun. Desa Licin Kecamatan Cimalaka diprediksikan tetap berada pada kondisi tingkat bahaya kebakaran lahan longsor sangat tinggi seperti kondisi saat ini. Begitu pula tingkat bahaya kebakaran lahan/hutan pada desa-desa di Kecamatan Tomo diprediksikan akan berada pada kondisi rendah dibandingkan kondisi saat ini, yaitu pada kondisi tingkat bahaya tinggi. Rincian hasil analisis bahaya longsor/pergerakan tanah dapat dilihat di lampiran 3.

3.1.4. Kekeringan

Berdasarkan pengolahan data kejadian bencana kekeringan yang dipengaruhi data histori curah hujan minimum, diperoleh hasil sebagai berikut:

- 1 desa dengan tingkat bahaya kekeringan sangat tinggi yaitu Desa Tanjung Kecamatan Surian;
- 8 desa dengan tingkat bahaya kekeringan tinggi;
- 18 desa dengan tingkat bahaya kekeringan sedang;
- 154 desa/kelurahan dengan tingkat bahaya kekeringan rendah; dan
- 96 desa/kelurahan dengan tingkat bahaya kekeringan sangat rendah.

Visualisasi sebaran bahaya kekeringan yang dipengaruhi data histori curah hujan minimum adalah sebagai berikut:

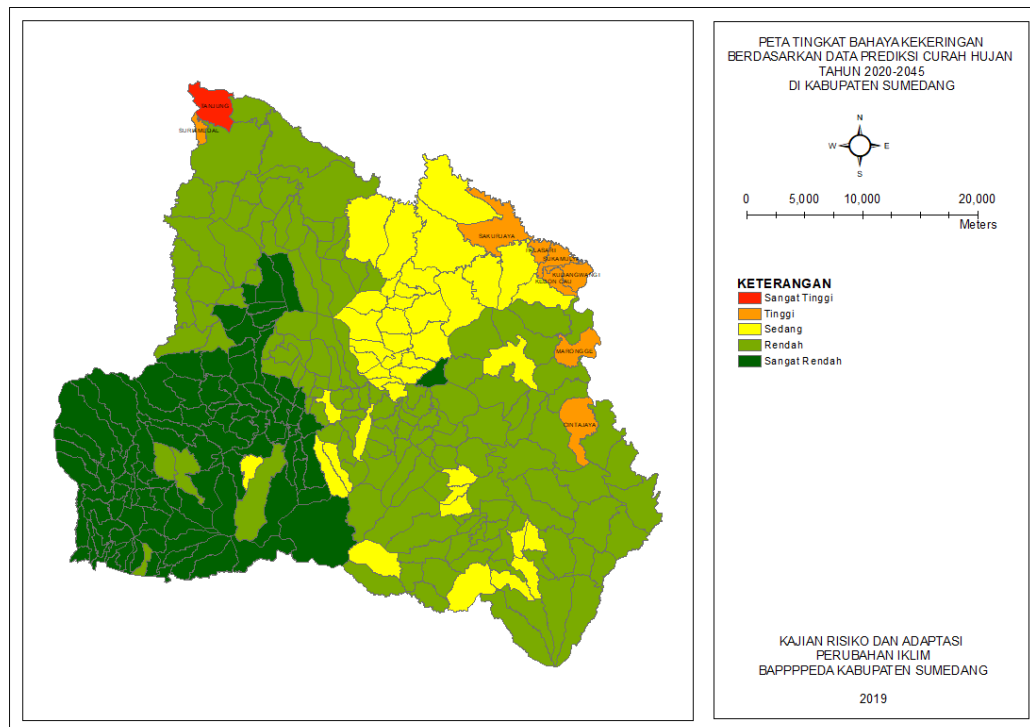


Gambar 4.7. Sebaran bahaya kekeringan berdasarkan data histori curah hujan

Sedangkan dari pengolahan data kejadian bencana kekeringan yang dipengaruhi data prediksi curah hujan minimum, diperoleh hasil sebagai berikut:

- 1 desa dengan tingkat bahaya kekeringan sangat tinggi yaitu Desa Tanjung Kecamatan Surian;
- 8 desa dengan tingkat bahaya kekeringan tinggi;
- 41 desa dengan tingkat bahaya kekeringan sedang;
- 131 desa/kelurahan dengan tingkat bahaya kekeringan rendah; dan
- 96 desa/kelurahan dengan tingkat bahaya kekeringan sangat rendah.

Visualisasi sebaran bahaya kekeringan yang dipengaruhi data prediksi curah hujan minimum adalah sebagai berikut:



Gambar 4.8. Sebaran bahaya kekeringan berdasarkan data prediksi curah hujan

Dari hasil analisis bahaya ini dapat dilihat bahwa jumlah sebaran tingkat bahaya kekeringan di Kabupaten Sumedang di masa mendatang akan semakin meluas dengan intensitas sedang di Kecamatan Ujungjaya, Paseh dan Conggeang. Sedangkan Desa Suriamedal Kecamatan Surian diprediksikan tetap menjadi lokasi dengan tingkat bahaya kekeringan paling tinggi sebagaimana kondisi saat ini. Rincian hasil analisis bahaya longsor/pergerakan tanah dapat dilihat di lampiran 4.

3.2. Analisis Kerentanan (Vulnerability)

3.2.1. Keterpaparan (Exposure)

3.2.1.1. Keterpaparan terhadap bencana longsor/pergerakan tanah

Dalam analisis ini, komponen keterpaparan suatu desa/kelurahan di Kabupaten Sumedang jika menghadapi longsor/pergerakan tanah dipengaruhi oleh variabel-variabel berikut:

1. Topografi

Topografi desa/kelurahan yang berada di lereng akan lebih terpapar jika menghadapi bencana longsor/pergerakan tanah dibandingkan desa/kelurahan yang berada di topografi lembah dan dataran.

2. Keberadaan permukiman di lereng

Keberadaan permukiman masyarakat di lereng akan menjadikan suatu desa/kelurahan lebih terpapar jika menghadapi longsor/pergerakan tanah.

3. Kepadatan penduduk

Suatu desa/kelurahan akan lebih terpapar jika menghadapi longsor/pergerakan tanah apabila kepadatan penduduknya tinggi.

4. Keberadaan lokasi penggalian Golongan C

Suatu desa/kelurahan akan lebih terpapar jika menghadapi longsor/pergerakan tanah apabila terdapat lokasi penggalian Golongan C.

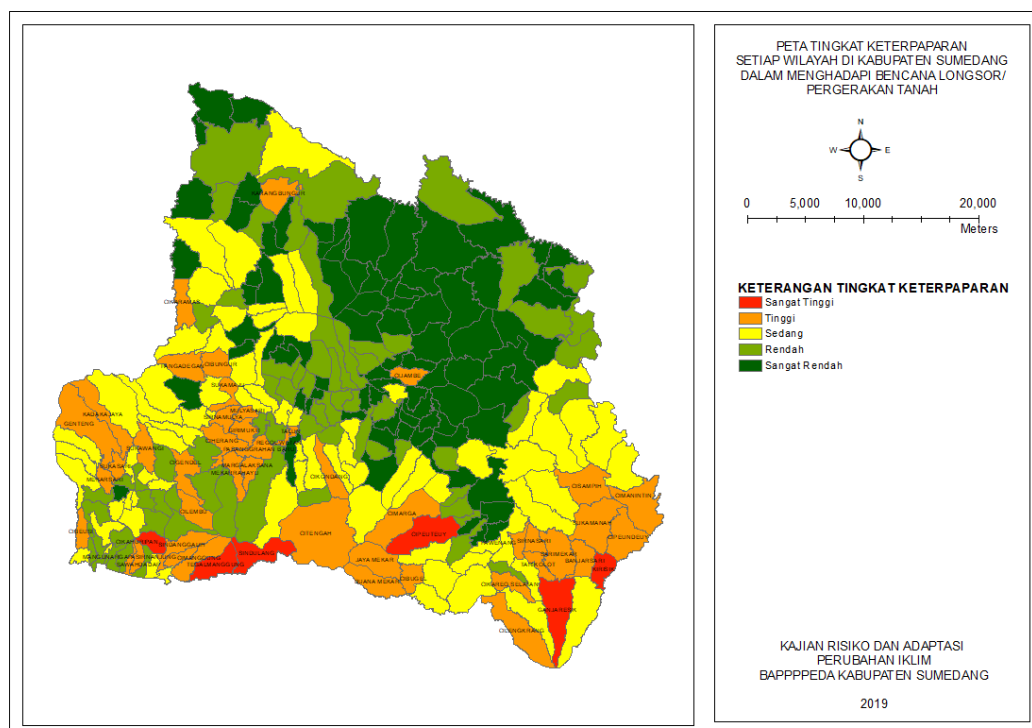
5. Proporsi penduduk miskin

Suatu desa/kelurahan akan lebih terpapar jika menghadapi longsor/pergerakan tanah apabila terdapat banyak penduduk terkategori miskin.

Dari hasil pengolahan variabel-variabel tersebut maka diperoleh hasil data tingkat komponen keterpaparan pada setiap desa/kelurahan di Kabupaten Sumedang jika menghadapi bencana longsor/pergerakan tanah sebagai berikut:

- 6 desa dengan tingkat keterpaparan sangat tinggi jika menghadapi bencana longsor/pergerakan tanah;
- 46 desa/kelurahan dengan tingkat keterpaparan tinggi jika menghadapi bencana longsor/pergerakan tanah;
- 73 desa/kelurahan dengan tingkat keterpaparan sedang jika menghadapi bencana longsor/pergerakan tanah;
- 70 desa/kelurahan dengan tingkat keterpaparan rendah jika menghadapi bencana longsor/pergerakan tanah; dan
- 82 desa/kelurahan dengan tingkat keterpaparan sangat rendah jika menghadapi bencana longsor/pergerakan tanah.

Visualisasi spasial tingkat keterpaparan setiap wilayah di Kabupaten Sumedang jika menghadapi bencana longsor/pergerakan tanah dapat dilihat pada Gambar 4.9, sedangkan data rinci disajikan dalam lampiran 5.



Gambar 4.9. Sebaran tingkat keterpaparan desa/kelurahan jika menghadapi longsor/pergerakan tanah

3.2.1.2. Keterpaparan terhadap bencana banjir/banjir bandang

Dalam analisis ini, komponen keterpaparan suatu desa/kelurahan di Kabupaten Sumedang jika menghadapi banjir/banjir bandang dipengaruhi oleh variabel-variabel berikut:

1. Topografi

Topografi desa/kelurahan yang berada di dataran akan lebih terpapar jika menghadapi bencana banjir/banjir bandang dibandingkan desa/kelurahan yang berada di topografi lembah dan dataran.

2. Keberadaan permukiman di bantaran sungai

Keberadaan permukiman masyarakat di bantaran sungai akan menjadikan suatu desa/kelurahan lebih terpapar jika menghadapi banjir/banjir bandang.

3. Kepadatan penduduk

Suatu desa/kelurahan akan lebih terpapar jika menghadapi banjir/banjir bandang apabila kepadatan penduduknya tinggi.

4. Desa/Kelurahan yang dilalui sungai

Desa/kelurahan yang dilalui oleh aliran sungai akan lebih terpapar jika menghadapi banjir/banjir bandang

5. Proporsi penduduk miskin

Suatu desa/kelurahan akan lebih terpapar jika menghadapi banjir/banjir bandang apabila terdapat banyak penduduk terkategori miskin.

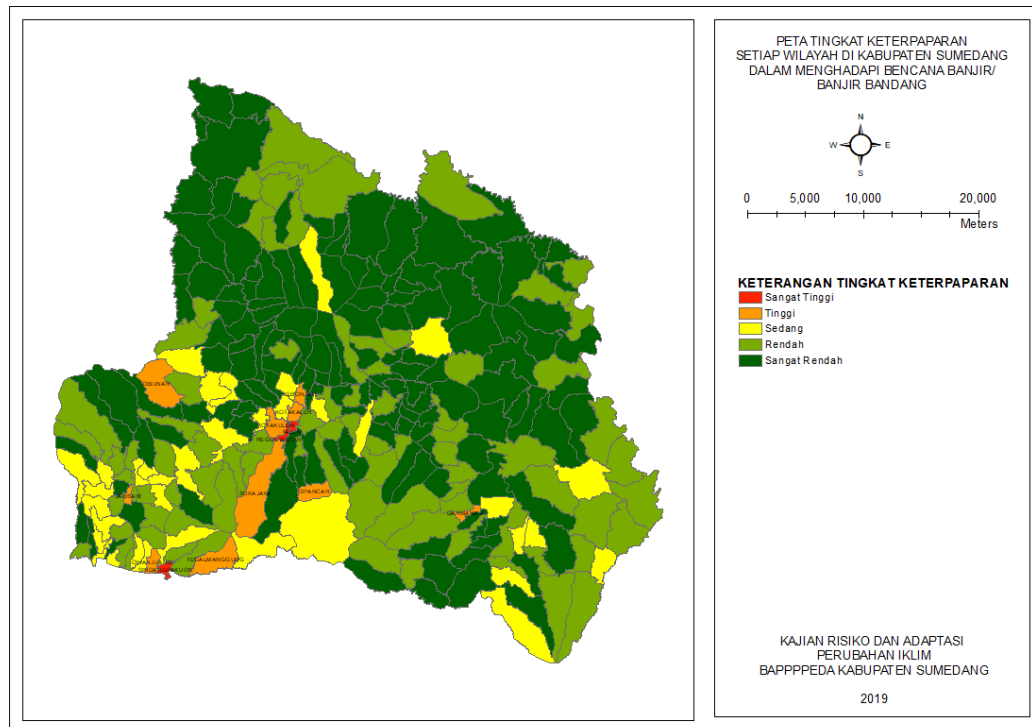
6. Pencemaran air

Suatu desa/kelurahan akan lebih terpapar jika menghadapi banjir/banjir bandang apabila terjadi pencemaran air di wilayah tersebut.

Dari hasil pengolahan variabel-variabel tersebut maka diperoleh hasil data tingkat komponen keterpaparan pada setiap desa/kelurahan di Kabupaten Sumedang jika menghadapi bencana banjir/banjir bandang sebagai berikut:

- 3 desa/kelurahan dengan tingkat keterpaparan sangat tinggi jika menghadapi bencana banjir/banjir bandang;
- 10 desa/kelurahan dengan tingkat keterpaparan tinggi jika menghadapi bencana banjir/banjir bandang;
- 37 desa/kelurahan dengan tingkat keterpaparan sedang jika menghadapi bencana banjir/banjir bandang;
- 83 desa/kelurahan dengan tingkat keterpaparan rendah jika menghadapi bencana banjir/banjir bandang; dan
- 144 desa/kelurahan dengan tingkat keterpaparan sangat rendah jika menghadapi bencana banjir/banjir bandang.

Visualisasi spasial tingkat keterpaparan setiap wilayah di Kabupaten Sumedang jika menghadapi bencana banjir/banjir bandang dapat dilihat pada Gambar 4.10, sedangkan data rinci disajikan dalam lampiran 6.



Gambar 4.10. Sebaran tingkat keterpaparan desa/kelurahan jika menghadapi bencana banjir/banjir bandang

3.2.1.3. Keterpaparan terhadap bencana kekeringan

Dalam analisis ini, komponen keterpaparan suatu desa/kelurahan di Kabupaten Sumedang jika menghadapi kekeringan dipengaruhi oleh variabel-variabel berikut:

1. Sumber air

Desa/kelurahan yang minim sumber air akan lebih terpapar jika menghadapi bencana kekeringan.

2. Keberadaan lokasi penggalian Golongan C

Suatu desa/kelurahan akan lebih terpapar jika menghadapi kekeringan apabila terdapat lokasi penggalian Golongan C.

3. Kepadatan penduduk

Suatu desa/kelurahan akan lebih terpapar jika menghadapi kekeringan apabila kepadatan penduduknya tinggi.

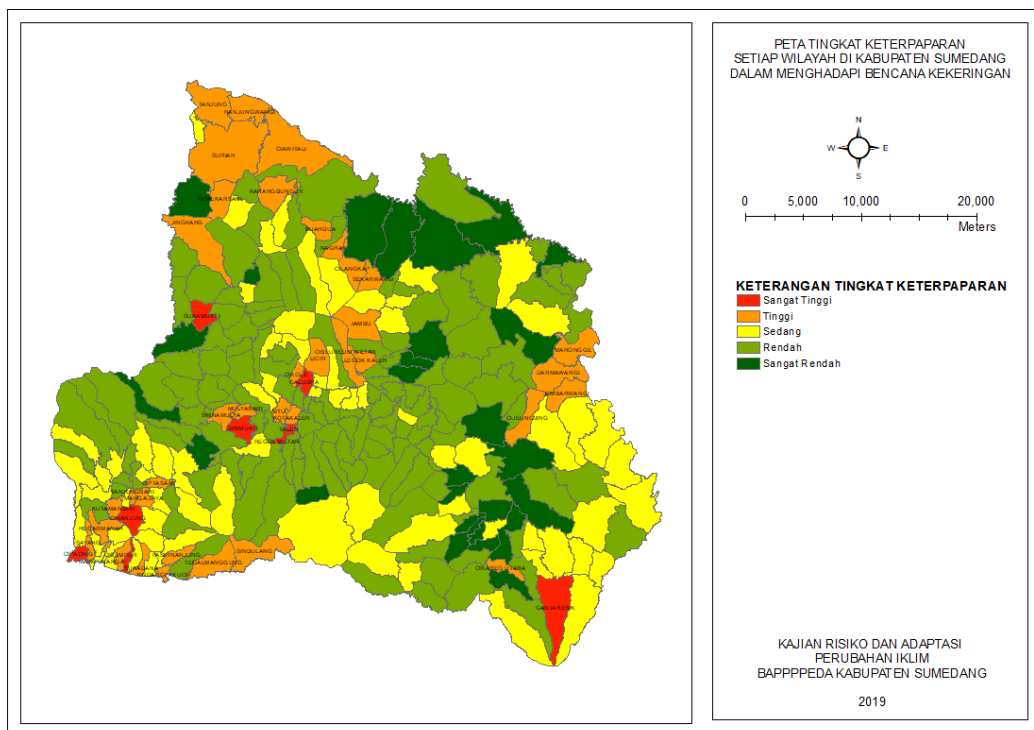
4. Proporsi penduduk miskin

Suatu desa/kelurahan akan lebih terpapar jika menghadapi kekeringan apabila terdapat banyak penduduk terkategori miskin.

Dari hasil pengolahan variabel-variabel tersebut maka diperoleh hasil data tingkat komponen keterpaparan pada setiap desa/kelurahan di Kabupaten Sumedang jika menghadapi bencana kekeringan sebagai berikut:

- 9 desa/kelurahan dengan tingkat keterpaparan sangat tinggi jika menghadapi bencana kekeringan;
- 37 desa/kelurahan dengan tingkat keterpaparan tinggi jika menghadapi bencana kekeringan;
- 74 desa/kelurahan dengan tingkat keterpaparan sedang jika menghadapi bencana kekeringan;
- 130 desa/kelurahan dengan tingkat keterpaparan rendah jika menghadapi bencana kekeringan; dan
- 27 desa dengan tingkat keterpaparan sangat rendah jika menghadapi bencana kekeringan.

Visualisasi spasial tingkat keterpaparan setiap wilayah di Kabupaten Sumedang jika menghadapi bencana kekeringan dapat dilihat pada Gambar 4.11, sedangkan data rinci disajikan dalam lampiran 7.



Gambar 4.11. Sebaran tingkat keterpaparan desa/kelurahan jika menghadapi kekeringan

3.2.1.4. Keterpaparan terhadap bencana kebakaran lahan/hutan

Dalam analisis ini, komponen keterpaparan suatu desa/kelurahan di Kabupaten Sumedang jika menghadapi kebakaran lahan/hutan dipengaruhi oleh variabel-variabel berikut:

1. Sumber air

Desa/kelurahan yang minim sumber air akan lebih terpapar jika menghadapi bencana kebakaran lahan/hutan.

2. Kepadatan penduduk

Suatu desa/kelurahan akan lebih terpapar jika menghadapi kebakaran lahan/hutan apabila kepadatan penduduknya tinggi.

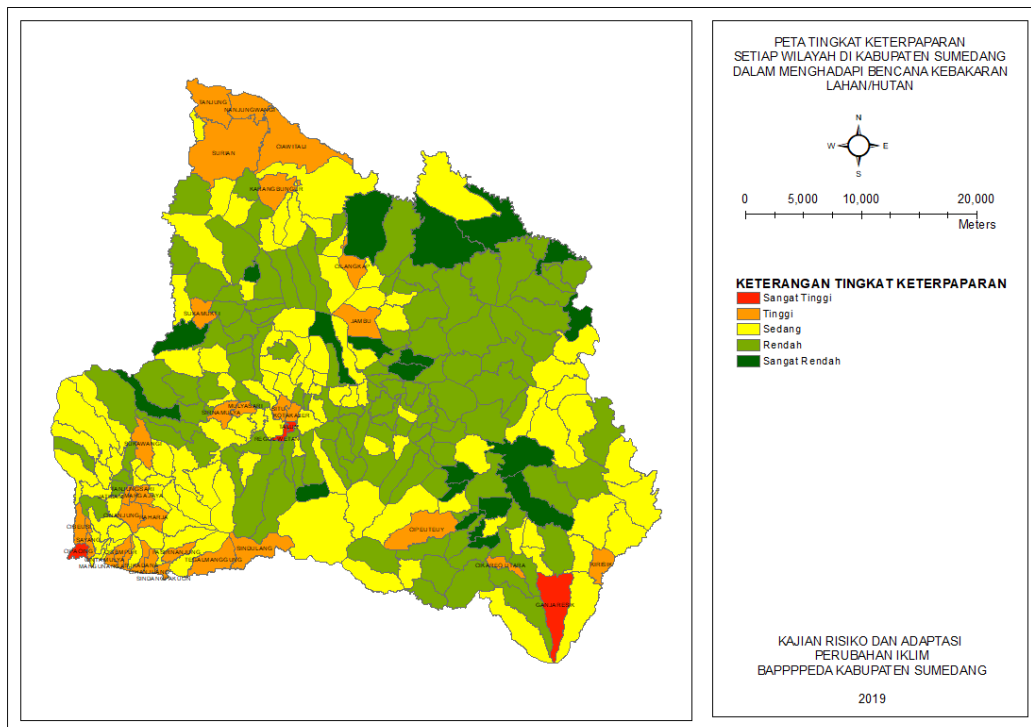
3. Proporsi penduduk miskin

Suatu desa/kelurahan akan lebih terpapar jika menghadapi kebakaran lahan/hutan apabila terdapat banyak penduduk terkategori miskin.

Dari hasil pengolahan variabel-variabel tersebut maka diperoleh hasil data tingkat komponen keterpaparan pada setiap desa/kelurahan di Kabupaten Sumedang jika menghadapi bencana kebakaran lahan/hutan sebagai berikut:

- 4 desa/kelurahan dengan tingkat keterpaparan sangat tinggi jika menghadapi bencana kebakaran lahan/hutan;
- 32 desa/kelurahan dengan tingkat keterpaparan tinggi jika menghadapi bencana kebakaran lahan/hutan;
- 105 desa/kelurahan dengan tingkat keterpaparan sedang jika menghadapi bencana kebakaran lahan/hutan;
- 115 desa/kelurahan dengan tingkat keterpaparan rendah jika menghadapi bencana kebakaran lahan/hutan; dan
- 21 desa dengan tingkat keterpaparan sangat rendah jika menghadapi bencana kebakaran lahan/hutan.

Visualisasi spasial tingkat keterpaparan setiap wilayah di Kabupaten Sumedang jika menghadapi bencana kebakaran lahan/hutan dapat dilihat pada Gambar 4.12, sedangkan data rinci disajikan dalam lampiran 8.



Gambar 4.12. Sebaran tingkat keterpaparan desa/kelurahan jika menghadapi kebakaran lahan/hutan

3.2.2. Sensitivitas (Sensitivity)

3.2.2.1. Sensitivitas sektor permukiman

Dalam analisis ini, komponen sensitivitas sektor permukiman pada suatu desa/kelurahan di Kabupaten Sumedang jika menghadapi dampak bencana perubahan iklim dipengaruhi oleh variabel-variabel berikut:

1. Keberadaan permukiman kumuh di desa/kelurahan

Suatu desa/kelurahan akan lebih sensitif sektor permukimannya jika terjadi bencana yang diakibatkan perubahan iklim apabila terdapat permukiman kumuh di wilayah tersebut.

2. Penggunaan fasilitas buang air besar sebagian besar keluarga di desa/kelurahan

Suatu desa/kelurahan akan lebih sensitif sektor permukimannya jika terjadi bencana yang diakibatkan perubahan iklim apabila sebagian besar keluarga tidak memiliki jamban sendiri atau tidak terdapat jamban umum di desa tersebut.

3. Sumber air minum sebagian besar keluarga di desa/kelurahan

Suatu desa/kelurahan akan lebih sensitif sektor permukimannya jika terjadi bencana yang diakibatkan perubahan iklim apabila sebagian besar keluarga menjadikan air hujan/sungai/danau/bendungan/waduk/situ/embung sebagai sumber air minum.

4. Tempat buang sampah sebagian besar keluarga di desa/kelurahan

Suatu desa/kelurahan akan lebih sensitif sektor permukimannya jika terjadi bencana yang diakibatkan perubahan iklim apabila sebagian besar keluarga mengolah sampah rumah tangga dengan cara dibuang ke selokan/sungai/danau/bendungan/waduk/situ/embung.

5. Tempat/saluran pembuangan limbah cair dari air mandi/cuci sebagian besar keluarga di desa/kelurahan

Suatu desa/kelurahan akan lebih sensitif sektor permukimannya jika terjadi bencana yang diakibatkan perubahan iklim apabila sebagian besar keluarga membuang limbah cair dari air mandi/cuci ke selokan/sungai/danau/bendungan/waduk/situ/embung atau kedalam lubang tanah .

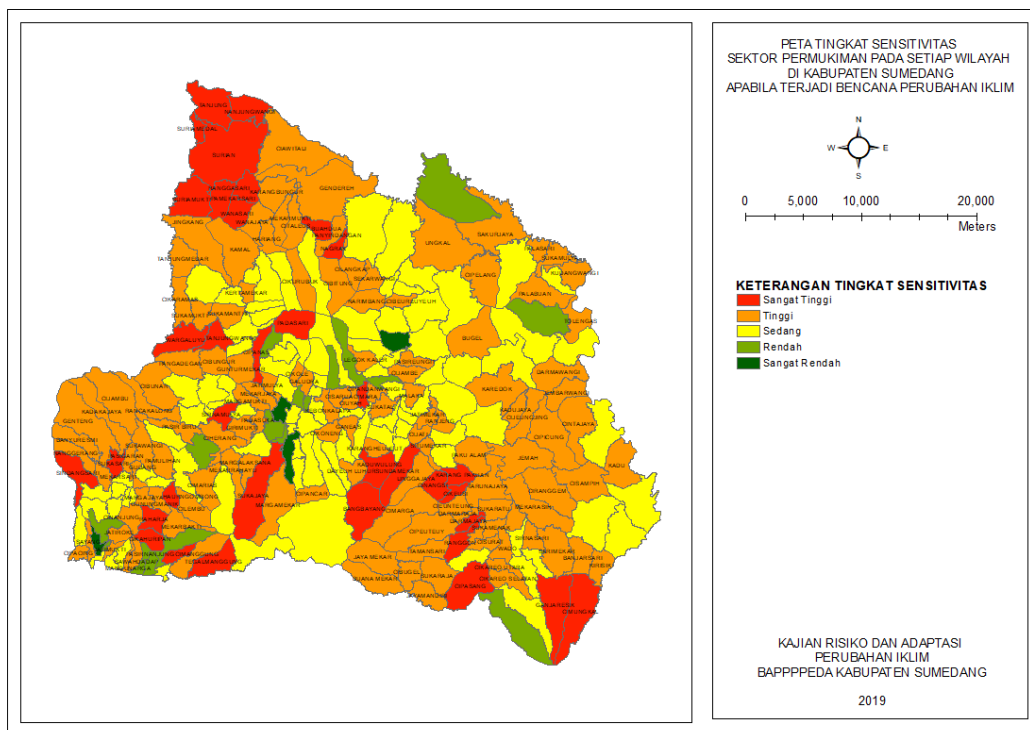
6. Pengelolaan mata air di desa/kelurahan

Suatu desa/kelurahan akan lebih sensitif sektor permukimannya jika terjadi bencana yang diakibatkan perubahan iklim apabila sama sekali tidak terdapat upaya pengelolaan mata air.

Dari hasil pengolahan variabel-variabel tersebut maka diperoleh hasil data tingkat komponen sensitivitas sektor permukiman pada setiap desa/kelurahan di Kabupaten Sumedang apabila terjadi bencana akibat perubahan iklim sebagai berikut:

- 41 desa dengan tingkat sensitivitas sangat tinggi apabila terjadi bencana akibat perubahan iklim;
- 123 desa dengan tingkat sensitivitas tinggi apabila terjadi bencana akibat perubahan iklim;
- 97 desa/kelurahan dengan tingkat sensitivitas sedang apabila terjadi bencana akibat perubahan iklim;
- 11 desa/kelurahan dengan tingkat sensitivitas rendah apabila terjadi bencana akibat perubahan iklim; dan
- 5 desa/kelurahan dengan tingkat sensitivitas sangat rendah apabila terjadi bencana akibat perubahan iklim.

Visualisasi spasial tingkat sensitivitas sektor permukiman setiap wilayah di Kabupaten Sumedang apabila terjadi bencana akibat perubahan iklim dapat dilihat pada Gambar 4.13, sedangkan data rinci disajikan dalam lampiran 9.



Gambar 4.13. Sebaran tingkat sensitivitas sektor permukiman desa/kelurahan apabila terjadi bencana perubahan iklim

3.2.2.2. Sensitivitas sektor kesehatan

Dalam analisis ini, komponen sensitivitas sektor kesehatan pada suatu desa/kelurahan di Kabupaten Sumedang jika menghadapi dampak bencana perubahan iklim dipengaruhi oleh variabel-variabel berikut:

1. Keberadaan permukiman kumuh di desa/kelurahan

Suatu desa/kelurahan akan lebih sensitif sektor kesehatannya jika terjadi bencana yang diakibatkan perubahan iklim apabila terdapat permukiman kumuh di wilayah tersebut.

2. Penggunaan fasilitas buang air besar sebagian besar keluarga di desa/kelurahan

Suatu desa/kelurahan akan lebih sensitif sektor kesehatannya jika terjadi bencana yang diakibatkan perubahan iklim apabila sebagian besar keluarga tidak memiliki jamban sendiri atau tidak terdapat jamban umum di desa tersebut.

3. Sumber air minum sebagian besar keluarga di desa/kelurahan

Suatu desa/kelurahan akan lebih sensitif sektor kesehatannya jika terjadi bencana yang diakibatkan perubahan iklim apabila sebagian besar keluarga menjadikan air hujan/sungai/danau/bendungan/waduk/situ/embung sebagai sumber air minum.

4. Tempat buang sampah sebagian besar keluarga di desa/kelurahan

Suatu desa/kelurahan akan lebih sensitif sektor kesehatannya jika terjadi bencana yang diakibatkan perubahan iklim apabila tidak terdapat sama sekali tempat sampah dan layanan pengangkutannya.

5. Tempat/saluran pembuangan limbah cair dari air mandi/cuci sebagian besar keluarga di desa/kelurahan

Suatu desa/kelurahan akan lebih sensitif sektor kesehatannya jika terjadi bencana yang diakibatkan perubahan iklim apabila sebagian besar keluarga membuang limbah cair dari air mandi/cuci ke selokan/sungai/danau/bendungan/waduk/situ/embung atau kedalam lubang tanah.

6. Kejadian luar biasa (KLB) atau wabah penyakit di desa/kelurahan

Suatu desa/kelurahan akan lebih sensitif sektor kesehatannya jika terjadi bencana yang diakibatkan perubahan iklim apabila dalam setahun terakhir pernah terjadi KLB atau wabah penyakit.

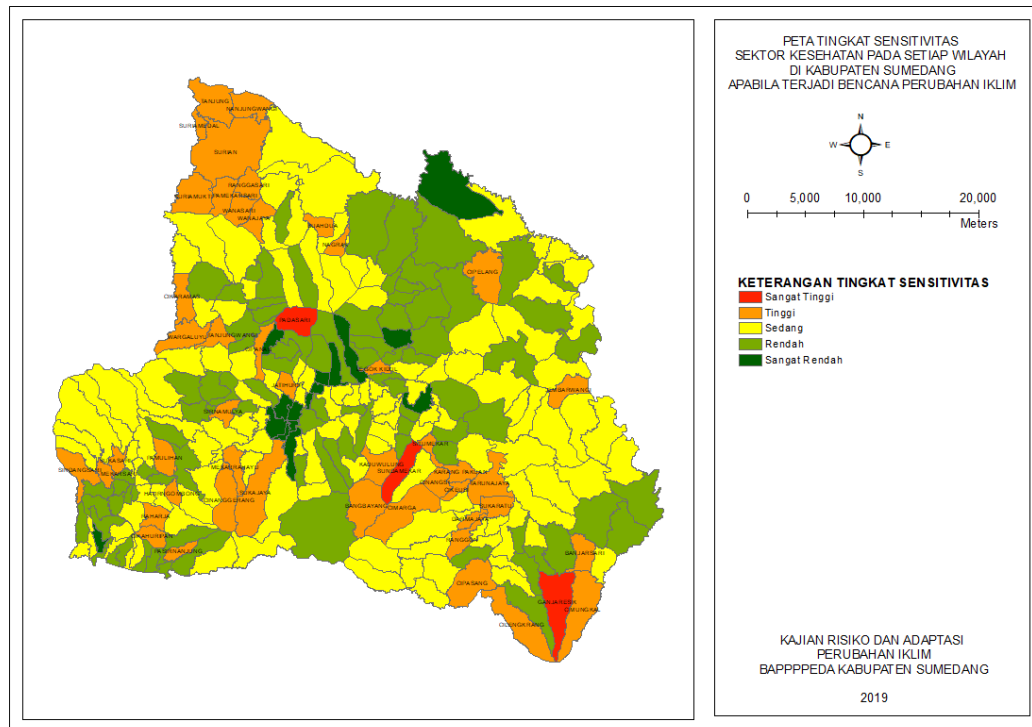
7. Keberadaan mata air di desa/kelurahan

Suatu desa/kelurahan akan lebih sensitif sektor kesehatannya jika terjadi bencana yang diakibatkan perubahan iklim apabila sama sekali tidak terdapat upaya pengelolaan mata air.

Dari hasil pengolahan variabel-variabel tersebut maka diperoleh hasil data tingkat komponen sensitivitas sektor kesehatan pada setiap desa/kelurahan di Kabupaten Sumedang apabila terjadi bencana akibat perubahan iklim sebagai berikut:

- 3 desa dengan tingkat sensitivitas sangat tinggi apabila terjadi bencana akibat perubahan iklim;
- 46 desa dengan tingkat sensitivitas tinggi apabila terjadi bencana akibat perubahan iklim;
- 121 desa/kelurahan dengan tingkat sensitivitas rendah apabila terjadi bencana akibat perubahan iklim;
- 91 desa dengan tingkat sensitivitas rendah apabila terjadi bencana akibat perubahan iklim; dan
- 16 desa/kelurahan dengan tingkat sensitivitas sangat rendah apabila terjadi bencana akibat perubahan iklim.

Visualisasi spasial tingkat sensitivitas sektor kesehatan setiap wilayah di Kabupaten Sumedang apabila terjadi bencana akibat perubahan iklim dapat dilihat pada Gambar 4.14, sedangkan data rinci disajikan dalam lampiran 10.



Gambar 4.14. Sebaran tingkat sensitivitas sektor kesehatan desa/kelurahan apabila terjadi bencana perubahan iklim

3.2.2.3. Sensitivitas sektor pertanian

Dalam analisis ini, komponen sensitivitas sektor pertanian pada suatu desa/kelurahan di Kabupaten Sumedang jika menghadapi dampak bencana perubahan iklim dipengaruhi oleh variabel-variabel berikut:

1. Tempat pembuangan akhir tinja sebagian besar keluarga di desa/kelurahan
 Suatu desa/kelurahan akan lebih sensitif sektor pertaniannya jika terjadi bencana yang diakibatkan perubahan iklim apabila sebagian besar keluarga tidak memiliki tempat pembuangan akhir tinja sendiri dan membuangnya ke sawah/kolam/sungai/danau/laut atau pantai/tanah lapang/kebun.
2. Tempat buang sampah sebagian besar keluarga di desa/kelurahan
 Suatu desa/kelurahan akan lebih sensitif sektor pertaniannya jika terjadi bencana yang diakibatkan perubahan iklim apabila sebagian besar masyarakatnya mengelola sampah rumah tangga dengan cara dibakar atau dibuang ke sungai atau saluran irigasi.
3. Tempat/saluran pembuangan limbah cair dari air mandi/cuci sebagian besar keluarga di desa/kelurahan
 Suatu desa/kelurahan akan lebih sensitif sektor pertaniannya jika terjadi bencana yang diakibatkan perubahan iklim apabila sebagian besar keluarga membuang

limbah cair dari air mandi/cuci ke selokan/sungai/
danau/bendungan/waduk/situ/embung.

4. Mata pencaharian utama penduduk

Suatu desa/kelurahan akan lebih sensitif sektor pertaniannya jika terjadi bencana yang diakibatkan perubahan iklim apabila sebagian besar penduduknya tergantung pada sektor pertanian.

5. Luas lahan pertanian

Suatu desa/kelurahan akan lebih sensitif sektor pertaniannya jika terjadi bencana yang diakibatkan perubahan iklim apabila sebagian besar luas desa/kelurahan merupakan lahan pertanian.

6. Kebiasaan masyarakat membakar ladang

Suatu desa/kelurahan akan lebih sensitif sektor pertaniannya jika terjadi bencana yang diakibatkan perubahan iklim apabila sebagian besar masyarakatnya memiliki kebiasaan membakar ladang.

7. Sumber air untuk irigasi

Suatu desa/kelurahan akan lebih sensitif sektor pertaniannya jika terjadi bencana yang diakibatkan perubahan iklim apabila tidak terdapat sama sekali sumber air untuk irigasi.

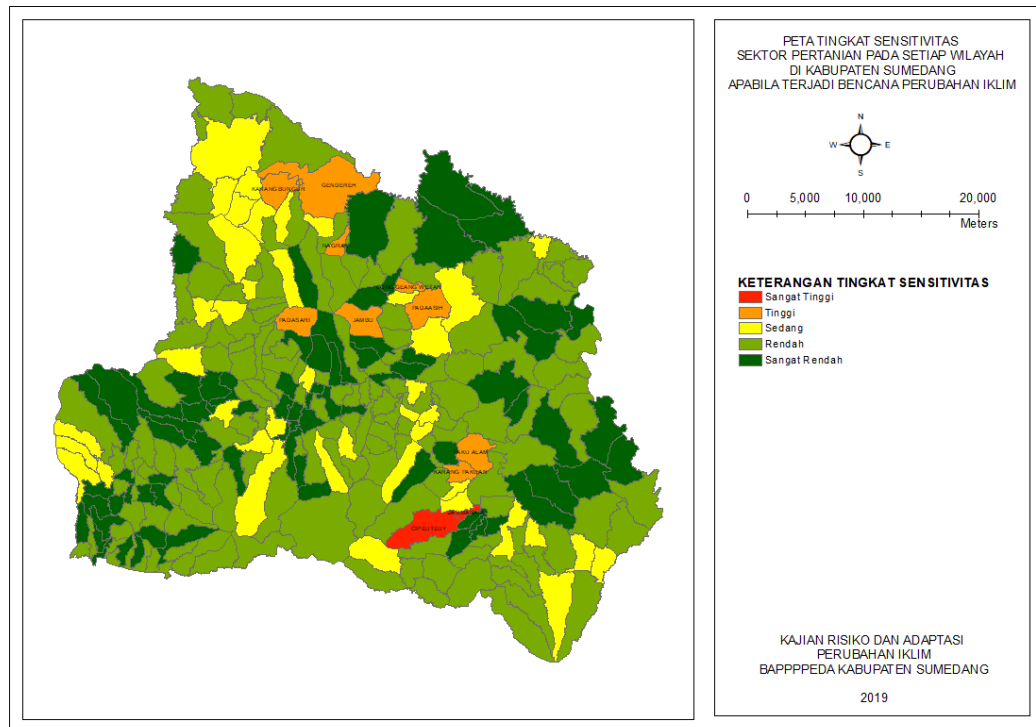
8. Mata air

Suatu desa/kelurahan akan lebih sensitif sektor pertaniannya jika terjadi bencana yang diakibatkan perubahan iklim apabila sama sekali tidak terdapat upaya pengelolaan mata air.

Dari hasil pengolahan variabel-variabel tersebut maka diperoleh hasil data tingkat komponen sensitivitas sektor pertanian pada setiap desa/kelurahan di Kabupaten Sumedang apabila terjadi bencana akibat perubahan iklim sebagai berikut:

- 2 desa dengan tingkat sensitivitas sangat tinggi apabila terjadi bencana akibat perubahan iklim;
- 9 desa dengan tingkat sensitivitas tinggi apabila terjadi bencana akibat perubahan iklim;
- 41 desa/kelurahan dengan tingkat sensitivitas sedang apabila terjadi bencana akibat perubahan iklim;
- 147 desa dengan tingkat sensitivitas rendah apabila terjadi bencana akibat perubahan iklim; dan
- 78 desa/kelurahan dengan tingkat sensitivitas sangat rendah apabila terjadi bencana akibat perubahan iklim.

Visualisasi spasial tingkat sensitivitas sektor pertanian setiap wilayah di Kabupaten Sumedang apabila terjadi bencana akibat perubahan iklim dapat dilihat pada Gambar 4.15, sedangkan data rinci disajikan dalam lampiran 11.



Gambar 4.15 Sebaran tingkat sensitivitas sektor pertanian desa/kelurahan apabila terjadi bencana perubahan iklim

3.2.2.4. Sensitivitas sektor kehutanan

Dalam analisis ini, komponen sensitivitas sektor kehutanan pada suatu desa/kelurahan di Kabupaten Sumedang jika menghadapi dampak bencana perubahan iklim dipengaruhi oleh variabel-variabel berikut:

1. Tempat buang sampah sebagian besar keluarga di desa/kelurahan

Suatu desa/kelurahan akan lebih sensitif sektor kehutanannya jika terjadi bencana yang diakibatkan perubahan iklim apabila sebagian besar masyarakatnya mengelola sampah rumah tangga dengan cara dibakar.

2. Lokasi wilayah desa/kelurahan terhadap kawasan hutan

Suatu desa/kelurahan akan lebih sensitif sektor kehutanannya jika terjadi bencana yang diakibatkan perubahan iklim apabila lokasi desa/kelurahan tersebut berada dikawasan hutan.

3. Ketergantungan penduduk terhadap kawasan hutan/hutan

Suatu desa/kelurahan akan lebih sensitif sektor kehutanannya jika terjadi bencana yang diakibatkan perubahan iklim apabila Ketergantungan penduduk terhadap kawasan hutan/hutan sangat tinggi.

4. Kebiasaan masyarakat membakar ladang

Suatu desa/kelurahan akan lebih sensitif sektor kehutanannya jika terjadi bencana yang diakibatkan perubahan iklim apabila sebagian besar masyarakatnya memiliki kebiasaan membakar ladang.

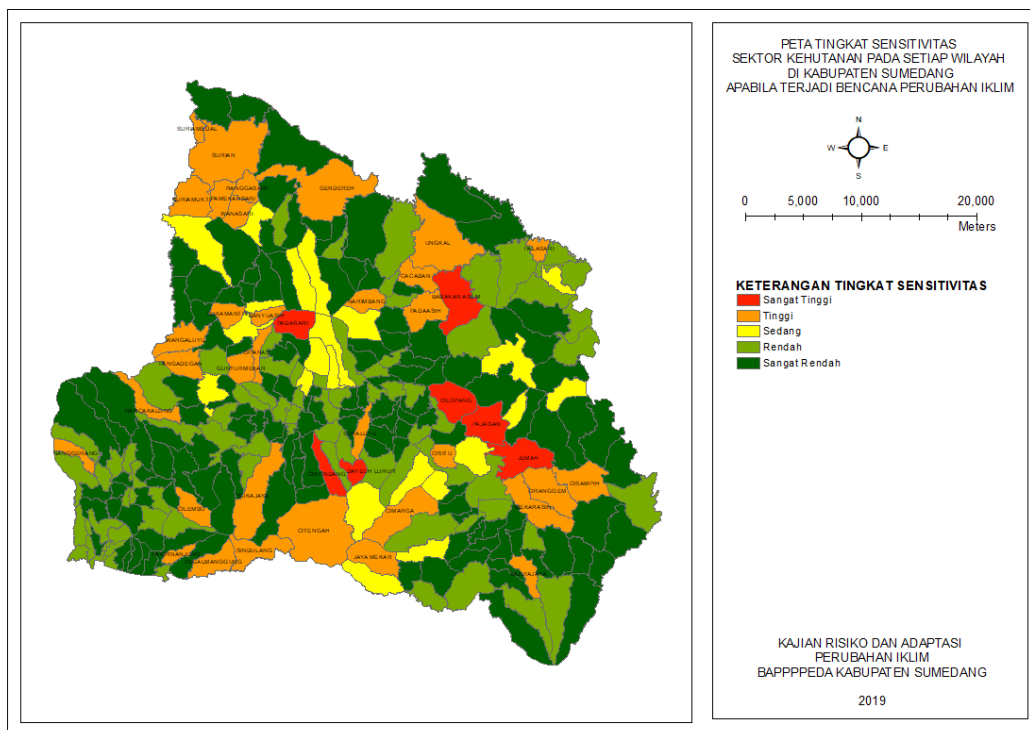
5. Mata air

Suatu desa/kelurahan akan lebih sensitif sektor kehutanannya jika terjadi bencana yang diakibatkan perubahan iklim apabila sama sekali tidak terdapat upaya pengelolaan mata air.

Dari hasil pengolahan variabel-variabel tersebut maka diperoleh hasil data tingkat komponen sensitivitas sektor kehutanannya pada setiap desa/kelurahan di Kabupaten Sumedang apabila terjadi bencana akibat perubahan iklim sebagai berikut:

- 7 desa dengan tingkat sensitivitas sangat tinggi apabila terjadi bencana akibat perubahan iklim;
- 35 desa dengan tingkat sensitivitas tinggi apabila terjadi bencana akibat perubahan iklim;
- 22 desa dengan tingkat sensitivitas sedang apabila terjadi bencana akibat perubahan iklim;
- 78 desa/kelurahan dengan tingkat sensitivitas rendah apabila terjadi bencana akibat perubahan iklim; dan
- 135 desa/kelurahan dengan tingkat sensitivitas sangat rendah apabila terjadi bencana akibat perubahan iklim.

Visualisasi spasial tingkat sensitivitas sektor kehutanannya setiap wilayah di Kabupaten Sumedang apabila terjadi bencana akibat perubahan iklim dapat dilihat pada Gambar 4.16, sedangkan data rinci disajikan dalam lampiran 12.



Gambar 4.16. Sebaran tingkat sensitivitas sektor kehutanannya desa/kelurahan apabila terjadi bencana perubahan iklim

3.2.3. Kapasitas adaptasi (Adaptation Capacity)

3.2.3.1. Kapasitas adaptasi sektor permukiman

Dalam menghadapi bencana yang diakibatkan perubahan iklim, suatu desa/kelurahan akan semakin tinggi tingkat kapasitas adaptasi sektor permukimannya apabila memenuhi variabel-variabel berikut :

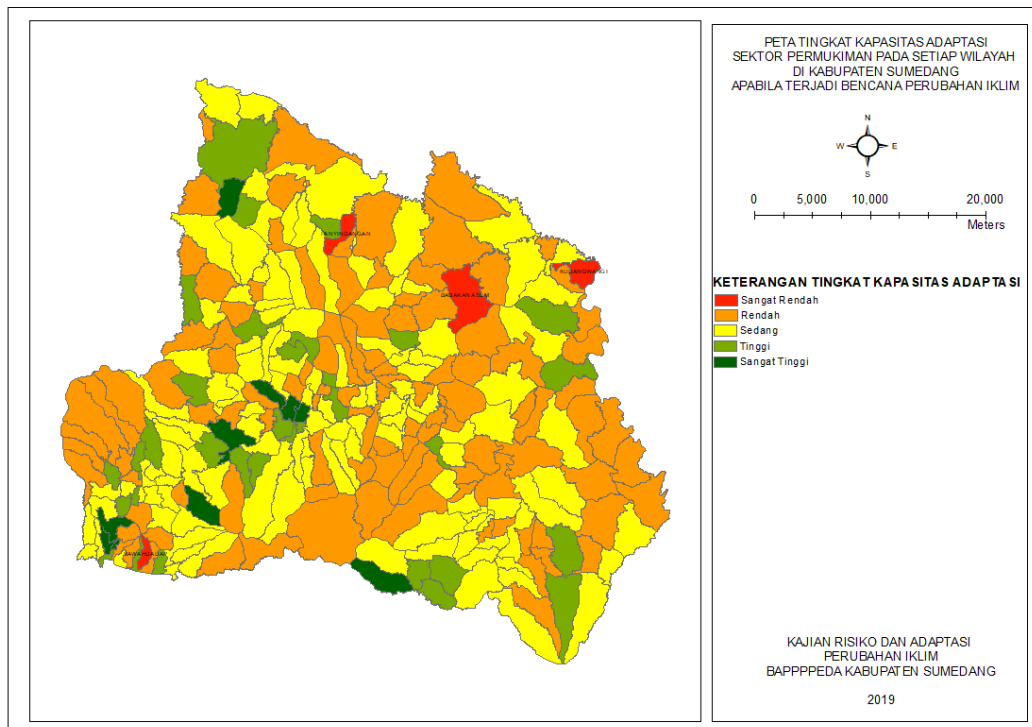
- 1) Terdapat kegiatan pembangunan sapsras sanitasi dan air bersih di desa/kelurahan selama 3 tahun terakhir;
- 2) Terdapat kegiatan pembangunan sapsras penanggulangan bencana dan pelestarian alam di desa/kelurahan selama 3 tahun terakhir;
- 3) Terdapat kegiatan pemberdayaan pengelolaan lingkungan perumahan desa/kelurahan selama 3 tahun terakhir;
- 4) Terdapat kegiatan pemberdayaan kesadaran pelestarian alam dan penanggulangan bencana di desa/kelurahan 3 tahun terakhir;
- 5) Terdapat kegiatan pengolahan sampah di desa/kelurahan 3 tahun terakhir;
- 6) Terdapat sistem peringatan dini bencana di desa/kelurahan;
- 7) Terdapat perlengkapan keselamatan di desa/kelurahan;
- 8) Terdapat rambu-rambu evakuasi di desa/kelurahan;
- 9) Terdapat kegiatan pembuatan, perawatan, atau normalisasi sungai, waduk, drainase di desa/kelurahan;
- 10) Jenis permukaan jalan darat antar desa/kelurahan yang terluas merupakan aspal/beton;
- 11) Jalan darat antar desa/kelurahan dapat dilalui kendaraan bermotor roda 4 atau lebih;
- 12) Semakin banyak jumlah dan jenis toko dan pasar di desa/kelurahan;
- 13) Semakin mudah dan dekat jarak menuju pasar; dan
- 14) Semakin tingginya kualitas sarana dan infrastruktur komunikasi.

Dari hasil pengolahan variabel-variabel tersebut maka diperoleh hasil data tingkat komponen kapasitas adaptasi sektor permukiman pada setiap desa/kelurahan di Kabupaten Sumedang apabila terjadi bencana akibat perubahan iklim sebagai berikut:

- 9 desa/kelurahan dengan tingkat kapasitas adaptasi sangat tinggi apabila terjadi bencana akibat perubahan iklim;
- 33 desa/kelurahan dengan tingkat kapasitas adaptasi tinggi apabila terjadi bencana akibat perubahan iklim;
- 119 desa/kelurahan dengan tingkat kapasitas adaptasi sedang apabila terjadi bencana akibat perubahan iklim;

- 111 desa dengan tingkat kapasitas adaptasi rendah apabila terjadi bencana akibat perubahan iklim; dan
- 5 desa dengan tingkat kapasitas adaptasi sangat rendah apabila terjadi bencana akibat perubahan iklim.

Visualisasi spasial tingkat kapasitas adaptasi sektor permukiman setiap wilayah di Kabupaten Sumedang apabila terjadi bencana akibat perubahan iklim dapat dilihat pada Gambar 4.17, sedangkan data rinci disajikan dalam lampiran 13.



Gambar 4.17. Sebaran tingkat kapasitas adaptasi sektor permukiman desa/kelurahan apabila terjadi bencana perubahan iklim

3.2.3.2. Kapasitas adaptasi sektor kesehatan

Dalam menghadapi bencana yang diakibatkan perubahan iklim, suatu desa/kelurahan akan semakin tinggi tingkat kapasitas adaptasi sektor kesehatannya apabila memenuhi variabel-variabel berikut :

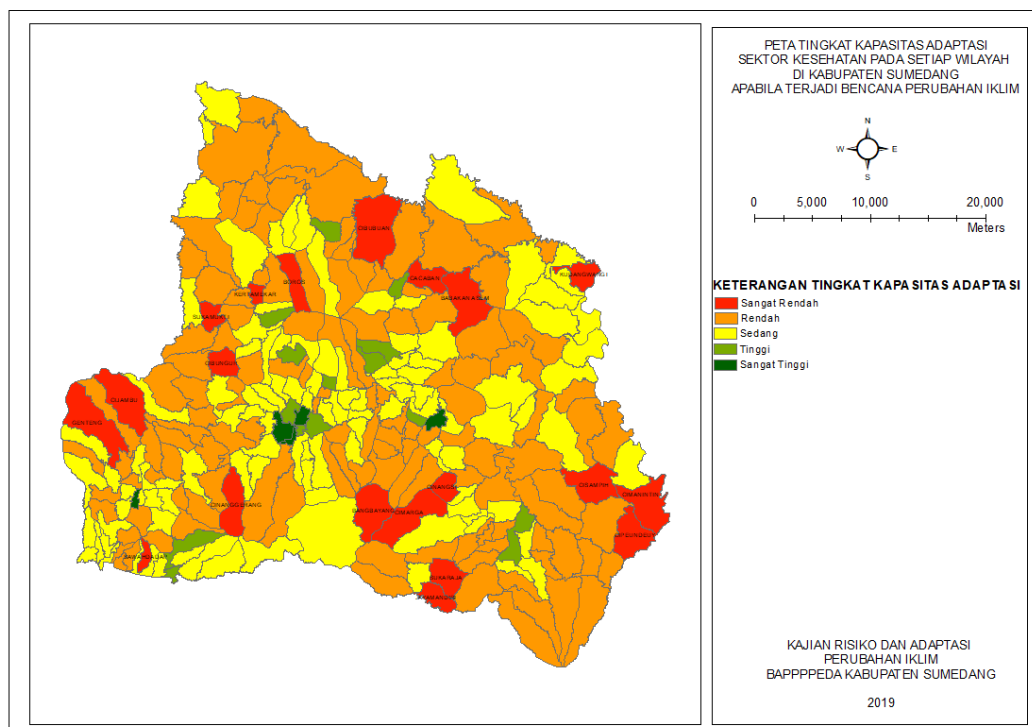
- 1) Semakin baik jumlah dan jenis sarana kesehatan di desa/kelurahan;
- 2) Semakin baik jumlah dan jenis tenaga kesehatan di desa/kelurahan;
- 3) Semakin mudah dan dekat akses menuju sarana kesehatan di desa/kelurahan;
- 4) Terdapat kegiatan pembangunan sapsras sanitasi dan air bersih di desa/kelurahan selama 3 tahun terakhir;
- 5) Terdapat kegiatan pembangunan sapsras kesehatan di desa/kelurahan selama 3 tahun terakhir;
- 6) Terdapat kegiatan pemberdayaan pelayanan kesehatan di desa/kelurahan selama 3 tahun terakhir;
- 7) Jenis permukaan jalan darat antar desa/kelurahan yang terluas merupakan aspal/beton;

- 8) Jalan darat antar desa/kelurahan dapat dilalui kendaraan bermotor roda 4 atau lebih;
- 9) Semakin banyak jumlah dan jenis toko obat dan apotek di desa/kelurahan; dan
- 10) Semakin tingginya kualitas sarana dan infrastruktur komunikasi.

Dari hasil pengolahan variabel-variabel tersebut maka diperoleh hasil data tingkat komponen kapasitas adaptasi sektor kesehatan pada setiap desa/kelurahan di Kabupaten Sumedang apabila terjadi bencana akibat perubahan iklim sebagai berikut:

- 5 desa/kelurahan dengan tingkat kapasitas adaptasi sangat tinggi apabila terjadi bencana akibat perubahan iklim;
- 14 desa/kelurahan dengan tingkat kapasitas adaptasi tinggi apabila terjadi bencana akibat perubahan iklim;
- 111 desa/kelurahan dengan tingkat kapasitas adaptasi sedang apabila terjadi bencana akibat perubahan iklim;
- 125 desa dengan tingkat kapasitas adaptasi rendah apabila terjadi bencana akibat perubahan iklim; dan
- 22 desa dengan tingkat kapasitas adaptasi sangat rendah apabila terjadi bencana akibat perubahan iklim.

Visualisasi spasial tingkat kapasitas adaptasi sektor kesehatan setiap wilayah di Kabupaten Sumedang apabila terjadi bencana akibat perubahan iklim dapat dilihat pada Gambar 4.18, sedangkan data rinci disajikan dalam lampiran 14.



Gambar 4.18. Sebaran tingkat kapasitas adaptasi sektor kesehatan desa/kelurahan apabila terjadi bencana perubahan iklim

3.2.3.3. Kapasitas adaptasi sektor pertanian

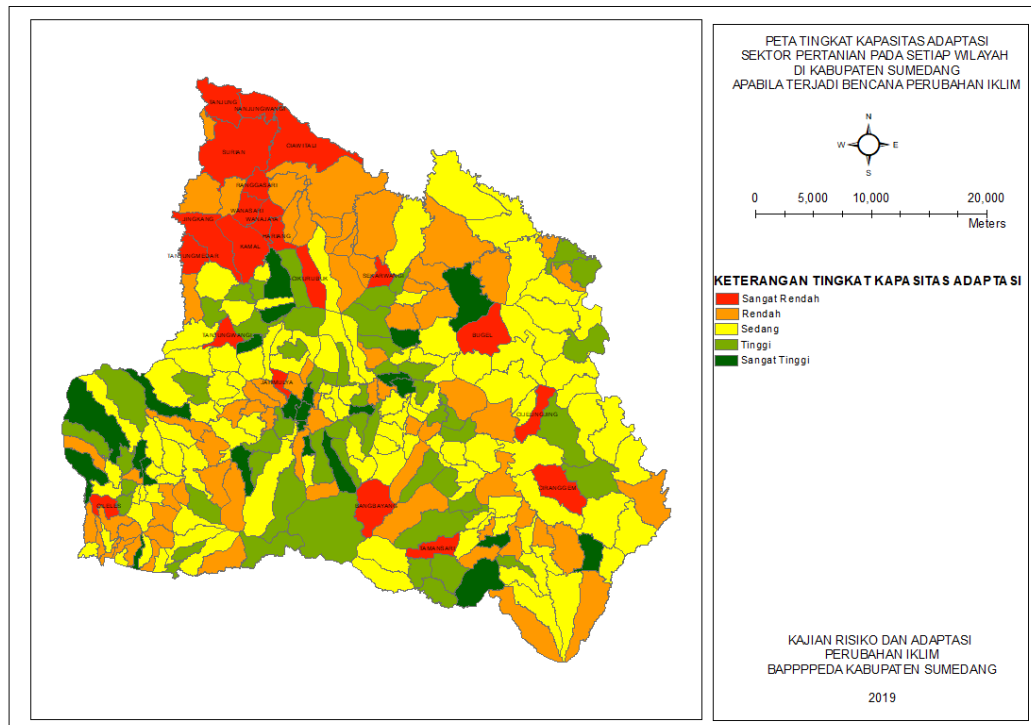
Dalam menghadapi bencana yang diakibatkan perubahan iklim, suatu desa/kelurahan akan semakin tinggi tingkat kapasitas adaptasi sektor pertaniannya apabila memenuhi variabel-variabel berikut :

- 1) Terdapat kegiatan pembangunan sapsras produksi pertanian di desa/kelurahan selama 3 tahun terakhir;
- 2) Terdapat kegiatan penanaman kembali (reboisasi) di desa/kelurahan 3 tahun terakhir;
- 3) Terdapat kegiatan pemberdayaan pengelolaan usaha produktif pertanian di desa/kelurahan 3 tahun terakhir;
- 4) Terdapat sistem peringatan dini bencana di desa/kelurahan;
- 5) Terdapat kegiatan pembuatan, perawatan, atau normalisasi sungai, waduk, drainase di desa/kelurahan;
- 6) Terdapat prasarana transportasi dari/ke lokasi sentra produksi pertanian di desa/kelurahan; dan
- 7) Semakin banyak jumlah dan jenis kios pertanian di desa/kelurahan.

Dari hasil pengolahan variabel-variabel tersebut maka diperoleh hasil data tingkat komponen kapasitas adaptasi sektor pertanian pada setiap desa/kelurahan di Kabupaten Sumedang apabila terjadi bencana akibat perubahan iklim sebagai berikut:

- 24 desa dengan tingkat kapasitas adaptasi sangat tinggi apabila terjadi bencana akibat perubahan iklim;
- 55 desa/kelurahan dengan tingkat kapasitas adaptasi tinggi apabila terjadi bencana akibat perubahan iklim;
- 106 desa/kelurahan dengan tingkat kapasitas adaptasi sedang apabila terjadi bencana akibat perubahan iklim;
- 71 desa/kelurahan dengan tingkat kapasitas adaptasi rendah apabila terjadi bencana akibat perubahan iklim; dan
- 21 desa dengan tingkat kapasitas adaptasi sangat rendah apabila terjadi bencana akibat perubahan iklim.

Visualisasi spasial tingkat kapasitas adaptasi sektor pertanian setiap wilayah di Kabupaten Sumedang apabila terjadi bencana akibat perubahan iklim dapat dilihat pada Gambar 4.19, sedangkan data rinci disajikan dalam lampiran 15.



Gambar 4.19. Sebaran tingkat kapasitas adaptasi sektor pertanian desa/kelurahan apabila terjadi bencana perubahan iklim

3.2.3.4. Kapasitas adaptasi sektor kehutanan

Dalam menghadapi bencana yang diakibatkan perubahan iklim, suatu desa/kelurahan akan semakin tinggi tingkat kapasitas adaptasi sektor kehutanannya apabila memenuhi variabel-variabel berikut :

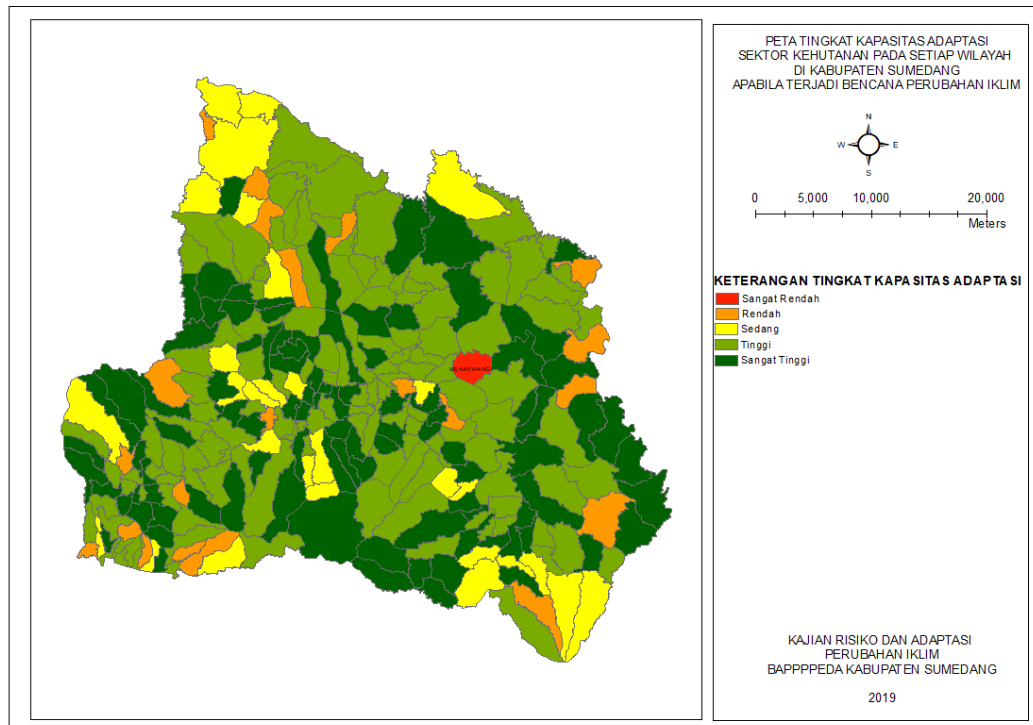
- 1) Terdapat kegiatan pembangunan saptas penanggulangan bencana dan pelestarian alam di desa/kelurahan selama 3 tahun terakhir;
- 2) Terdapat kegiatan penanaman kembali (reboisasi) di desa/kelurahan 3 tahun terakhir;
- 3) Jenis permukaan jalan darat antar desa/kelurahan yang terluas merupakan aspal/beton; dan
- 4) Jalan darat antar desa/kelurahan dapat dilalui kendaraan bermotor roda 4 atau lebih.

Dari hasil pengolahan variabel-variabel tersebut maka diperoleh hasil data tingkat komponen kapasitas adaptasi sektor kehutanan pada setiap desa/kelurahan di Kabupaten Sumedang apabila terjadi bencana akibat perubahan iklim sebagai berikut:

- 98 desa/kelurahan dengan tingkat kapasitas adaptasi sangat tinggi apabila terjadi bencana akibat perubahan iklim;
- 126 desa/kelurahan dengan tingkat kapasitas adaptasi tinggi apabila terjadi bencana akibat perubahan iklim;
- 31 desa/kelurahan dengan tingkat kapasitas adaptasi sedang apabila terjadi bencana akibat perubahan iklim;

- 21 desa/kelurahan dengan tingkat kapasitas adaptasi rendah apabila terjadi bencana akibat perubahan iklim; dan
- 1 desa dengan tingkat kapasitas adaptasi sangat rendah apabila terjadi bencana akibat perubahan iklim.

Visualisasi spasial tingkat kapasitas adaptasi sektor kehutanan setiap wilayah di Kabupaten Sumedang apabila terjadi bencana akibat perubahan iklim dapat dilihat pada Gambar 4.20, sedangkan data rinci disajikan dalam lampiran 16.



Gambar 4.20. Sebaran tingkat kapasitas adaptasi sektor kehutanan desa/kelurahan apabila terjadi bencana perubahan iklim

3.2.4. Analisis Kerentanan

Analisis kerentanan merupakan hasil *overlaying* dari analisis komponen keterpaparan, komponen sensitivitas dan komponen kapasitas adaptasi. *Overlaying* tersebut mengacu pada fungsi kerentanan yang dihitung berdasarkan fungsi matematis berikut :

$$\text{Kerentanan} = \frac{\text{Keterpaparan} \times \text{sensitivitas}}{\text{Kapasitas adaptif}}$$

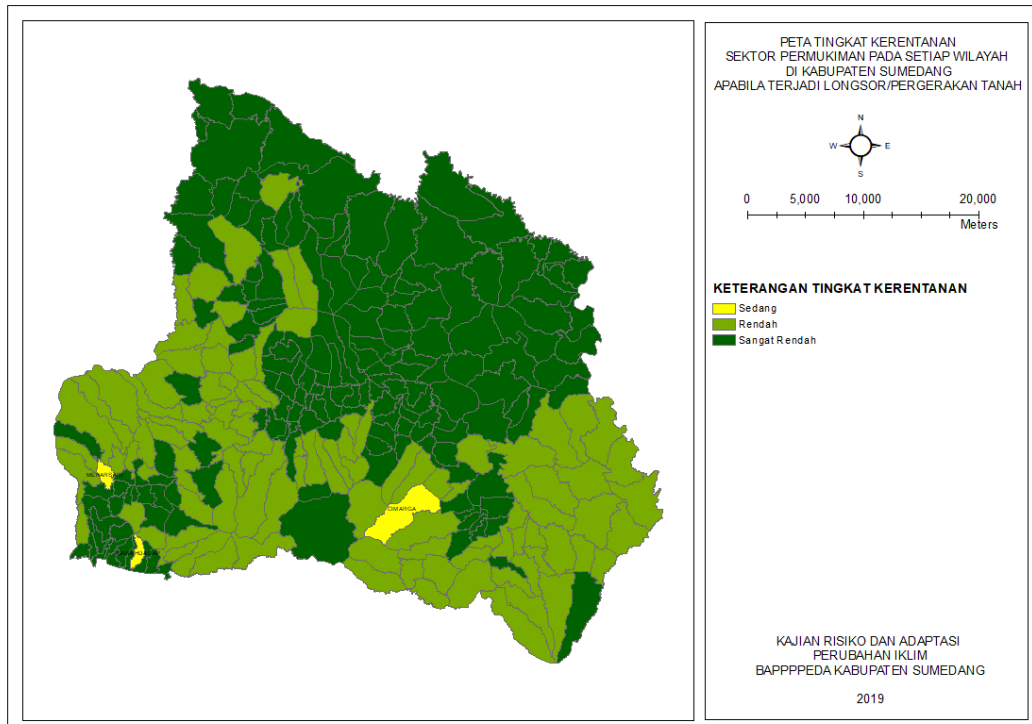
3.2.4.1. Kerentanan sektor permukiman apabila terjadi bencana longsor/pergerakan tanah

Dari hasil *overlaying* 3 komponen kerentanan diketahui tingkat kerentanan sektor permukiman apabila terjadi bencana longsor/pergerakan tanah di setiap desa/kelurahan adalah sebagai berikut:

- 3 desa memiliki tingkat kerentanan sektor permukiman sedang apabila terjadi longsor/pergerakan tanah;

- 102 desa/kelurahan memiliki tingkat kerentanan sektor permukiman rendah apabila terjadi longsor/pergerakan tanah; dan
- 172 desa/kelurahan memiliki tingkat kerentanan sektor permukiman sangat rendah apabila terjadi longsor/pergerakan tanah.

Visualisasi spasial tingkat kerentanan sektor permukiman di setiap wilayah di Kabupaten Sumedang apabila terjadi bencana longsor/ pergerakan tanah dapat dilihat pada Gambar 4.21, sedangkan data rinci disajikan dalam lampiran 17.



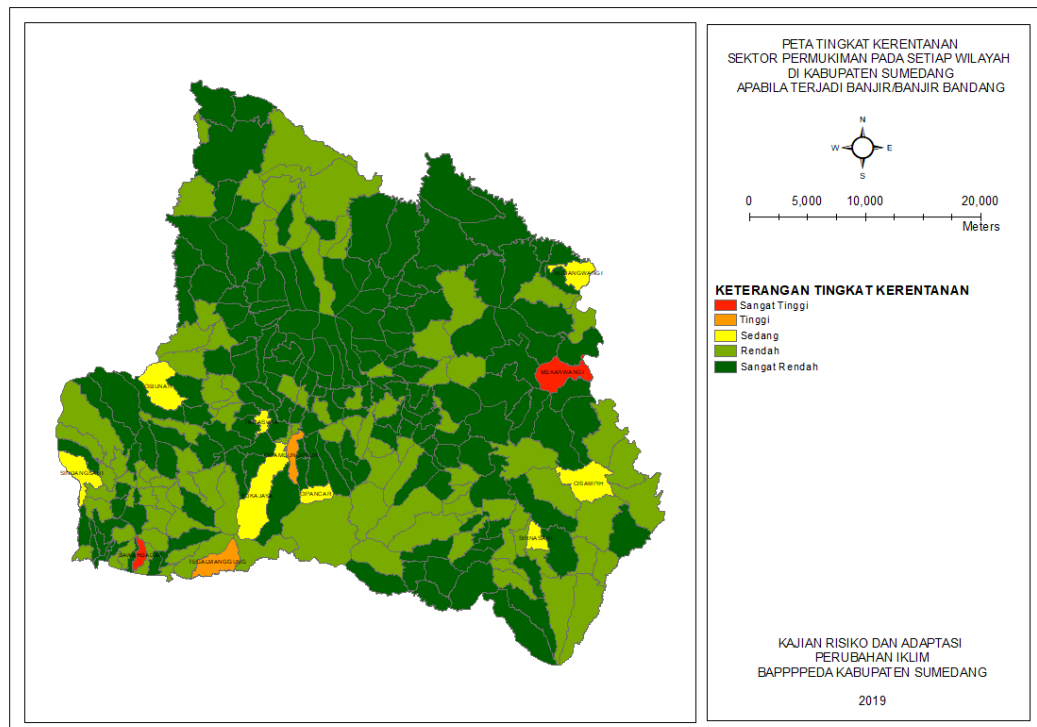
Gambar 4.21. Sebaran tingkat kerentanan sektor permukiman desa/kelurahan apabila terjadi longsor/pergerakan tanah

3.2.4.2. Kerentanan sektor permukiman apabila terjadi bencana banjir/banjir bandang

Dari hasil overlaying 3 komponen kerentanan diketahui tingkat kerentanan sektor permukiman apabila terjadi bencana banjir/banjir bandang disetiap desa/kelurahan adalah sebagai berikut:

- 2 desa memiliki tingkat kerentanan sektor permukiman sangat tinggi apabila terjadi banjir/banjir bandang;
- 2 desa/kelurahan memiliki tingkat kerentanan sektor permukiman tinggi apabila terjadi banjir/banjir bandang;
- 8 desa memiliki tingkat kerentanan sektor permukiman sedang apabila terjadi banjir/banjir bandang;
- 97 desa/kelurahan memiliki tingkat kerentanan sektor permukiman rendah apabila terjadi banjir/banjir bandang; dan
- 168 desa/kelurahan memiliki tingkat kerentanan sektor permukiman sangat rendah apabila terjadi banjir/banjir bandang.

Visualisasi spasial tingkat kerentanan sektor permukiman di setiap wilayah di Kabupaten Sumedang apabila terjadi bencana banjir/banjir bandang dapat dilihat pada Gambar 4.22, sedangkan data rinci disajikan dalam lampiran 17.



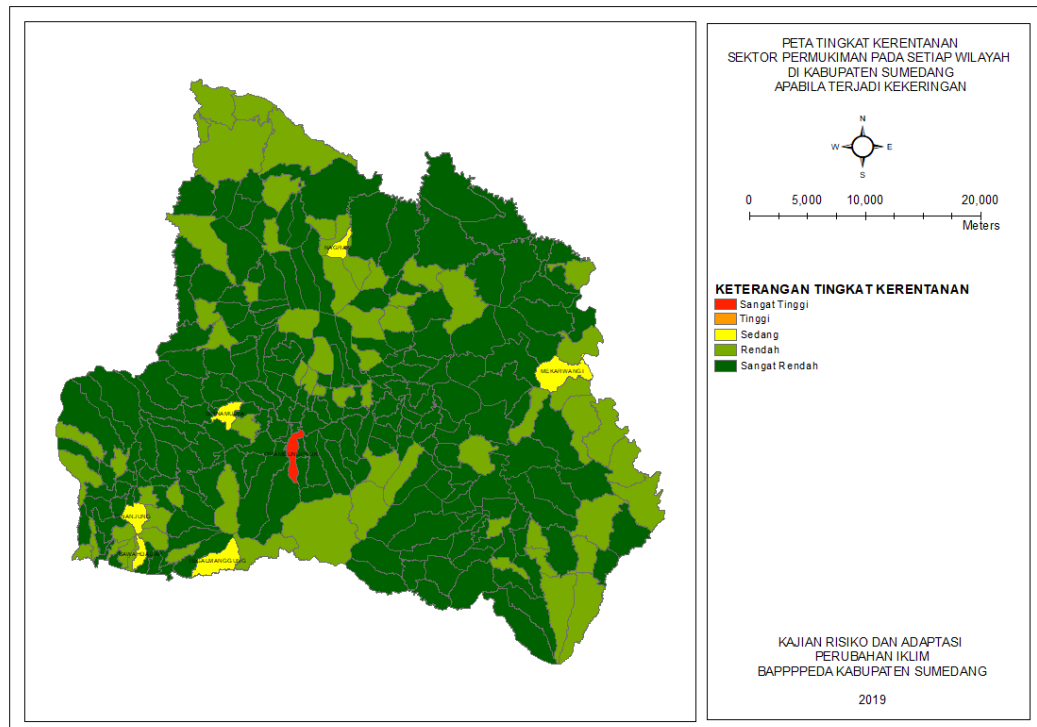
Gambar 4.22. Sebaran tingkat kerentanan sektor permukiman desa/kelurahan apabila terjadi banjir/banjir bandang

3.2.4.3. Kerentanan sektor permukiman apabila terjadi bencana kekeringan

Dari hasil overlaying 3 komponen kerentanan diketahui tingkat kerentanan sektor permukiman apabila terjadi bencana kekeringan disetiap desa/kelurahan adalah sebagai berikut:

- 1 kelurahan memiliki tingkat kerentanan sektor permukiman sangat tinggi apabila terjadi kekeringan;
- 6 desa memiliki tingkat kerentanan sektor permukiman sedang apabila terjadi kekeringan;
- 68 desa/kelurahan memiliki tingkat kerentanan sektor permukiman rendah apabila terjadi kekeringan; dan
- 202 desa/kelurahan memiliki tingkat kerentanan sektor permukiman sangat rendah apabila terjadi kekeringan.

Visualisasi spasial tingkat kerentanan sektor permukiman di setiap wilayah di Kabupaten Sumedang apabila terjadi bencana kekeringan dapat dilihat pada Gambar 4.23, sedangkan data rinci disajikan dalam lampiran 17.



Gambar 4.23. Sebaran tingkat kerentanan sektor permukiman desa/kelurahan apabila terjadi kekeringan

3.2.4.4. Kerentanan sektor permukiman apabila terjadi bencana kebakaran lahan/hutan

Dari hasil overlaying 3 komponen kerentanan diketahui tingkat kerentanan sektor permukiman apabila terjadi bencana kebakaran lahan/hutan disetiap desa/kelurahan adalah sebagai berikut:

- 1 kelurahan memiliki tingkat kerentanan sektor permukiman sangat tinggi apabila terjadi kebakaran lahan/hutan;
- 4 desa memiliki tingkat kerentanan sektor permukiman sedang apabila terjadi kebakaran lahan/hutan;
- 76 desa/kelurahan memiliki tingkat kerentanan sektor permukiman rendah apabila terjadi kebakaran lahan/hutan; dan
- 196 desa/kelurahan memiliki tingkat kerentanan sektor permukiman sangat rendah apabila terjadi kebakaran lahan/hutan.

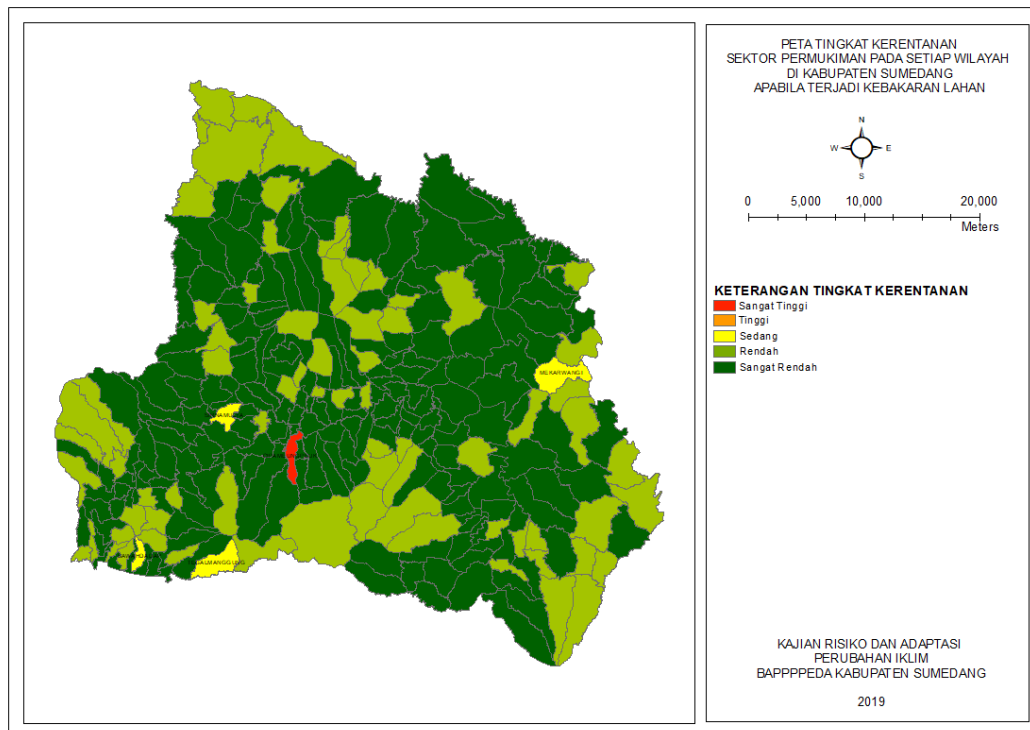
Visualisasi spasial tingkat kerentanan sektor permukiman di setiap wilayah di Kabupaten Sumedang apabila terjadi bencana kebakaran lahan/hutan dapat dilihat pada Gambar 4.24, sedangkan data rinci disajikan dalam lampiran 17.

3.2.4.5. Kerentanan sektor kesehatan apabila terjadi bencana longsor/pergerakan tanah

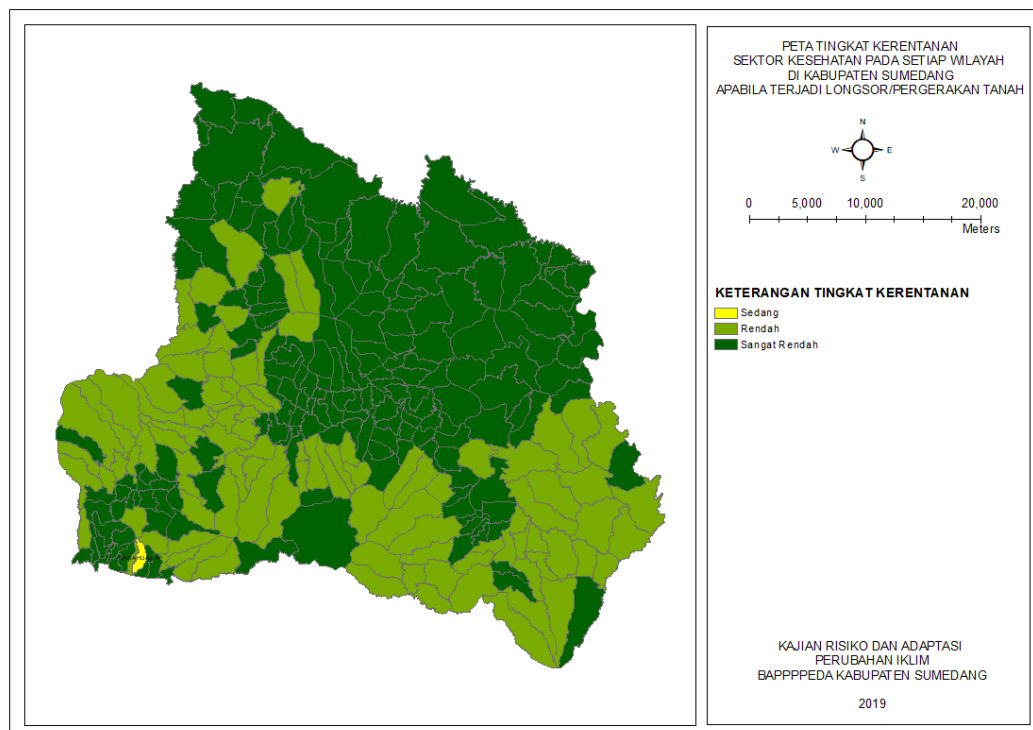
Dari hasil overlaying 3 komponen kerentanan diketahui tingkat kerentanan sektor kesehatan apabila terjadi bencana longsor/pergerakan tanah di setiap desa/kelurahan adalah sebagai berikut:

- 1 desa memiliki tingkat kerentanan sektor kesehatan sedang apabila terjadi longsor/pergerakan tanah;
- 98 desa/kelurahan memiliki tingkat kerentanan sektor kesehatan rendah apabila terjadi longsor/pergerakan tanah; dan
- 178 desa/kelurahan memiliki tingkat kerentanan sektor kesehatan sangat rendah apabila terjadi longsor/pergerakan tanah.

Visualisasi spasial tingkat kerentanan sektor kesehatan di setiap wilayah di Kabupaten Sumedang apabila terjadi bencana longsor/pergerakan tanah dapat dilihat pada Gambar 4.25, sedangkan data rinci disajikan dalam lampiran 18.



Gambar 4.24. Sebaran tingkat kerentanan sektor permukiman desa/kelurahan apabila terjadi kebakaran lahan/hutan



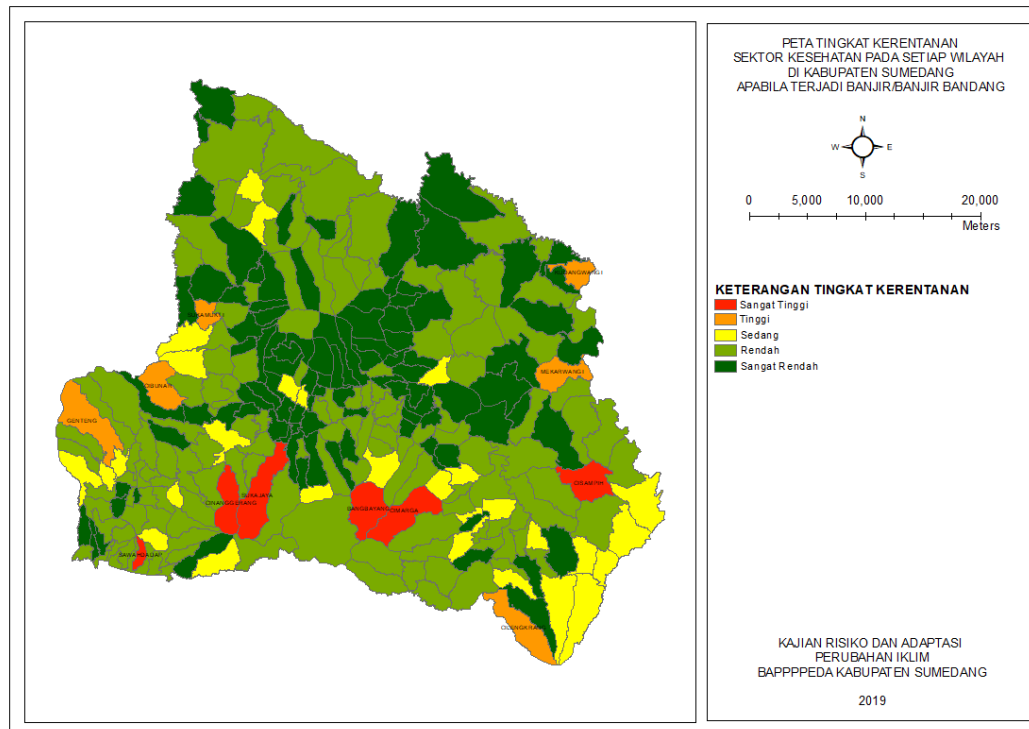
Gambar 4.25. Sebaran tingkat kerentanan sektor kesehatan desa/kelurahan apabila terjadi longsor/pergerakan tanah

3.2.4.6. Kerentanan sektor kesehatan apabila terjadi bencana banjir/banjir bandang

Dari hasil overlaying 3 komponen kerentanan diketahui tingkat kerentanan sektor kesehatan apabila terjadi bencana banjir/banjir bandang di setiap desa/kelurahan adalah sebagai berikut:

- desa memiliki tingkat kerentanan sektor kesehatan sangat tinggi apabila terjadi banjir/banjir bandang;
- desa memiliki tingkat kerentanan sektor kesehatan tinggi apabila terjadi banjir/banjir bandang;
- desa memiliki tingkat kerentanan sektor kesehatan sedang apabila terjadi banjir/banjir bandang;
- desa/kelurahan memiliki tingkat kerentanan sektor kesehatan rendah apabila terjadi banjir/banjir bandang; dan
- desa/kelurahan memiliki tingkat kerentanan sektor kesehatan sangat rendah apabila terjadi banjir/banjir bandang.

Visualisasi spasial tingkat kerentanan sektor kesehatan di setiap wilayah di Kabupaten Sumedang apabila terjadi bencana banjir/banjir bandang dapat dilihat pada Gambar 4.26, sedangkan data rinci disajikan dalam lampiran 18.



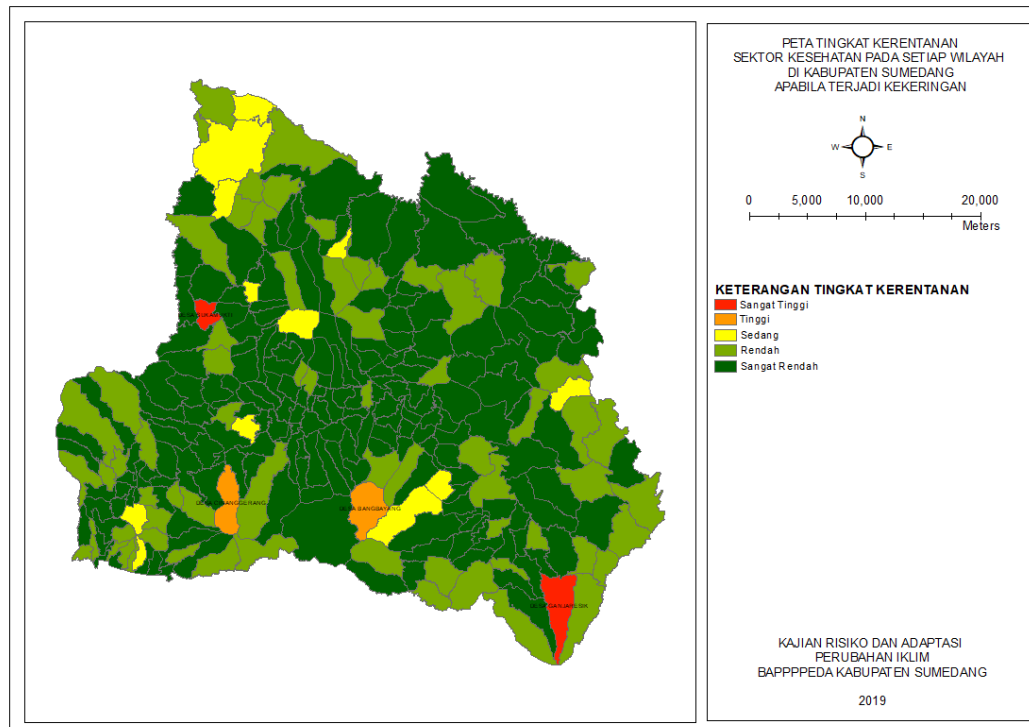
Gambar 4.26. Sebaran tingkat kerentanan sektor kesehatan desa/kelurahan apabila terjadi banjir/banjir bandang

3.2.4.7. Kerentanan sektor kesehatan apabila terjadi bencana kekeringan

Dari hasil overlaying 3 komponen kerentanan diketahui tingkat kerentanan sektor kesehatan apabila terjadi bencana kekeringan di setiap desa/kelurahan adalah sebagai berikut:

- 2 desa memiliki tingkat kerentanan sektor kesehatan sangat tinggi apabila terjadi kekeringan;
- 2 desa memiliki tingkat kerentanan sektor kesehatan tinggi apabila terjadi kekeringan;
- 13 desa memiliki tingkat kerentanan sektor kesehatan sedang apabila terjadi kekeringan;
- 69 desa memiliki tingkat kerentanan sektor kesehatan rendah apabila terjadi kekeringan; dan
- 191 desa/kelurahan memiliki tingkat kerentanan sektor kesehatan sangat rendah apabila terjadi kekeringan.

Visualisasi spasial tingkat kerentanan sektor kesehatan di setiap wilayah di Kabupaten Sumedang apabila terjadi bencana kekeringan dapat dilihat pada Gambar 4.27, sedangkan data rinci disajikan dalam lampiran 18.



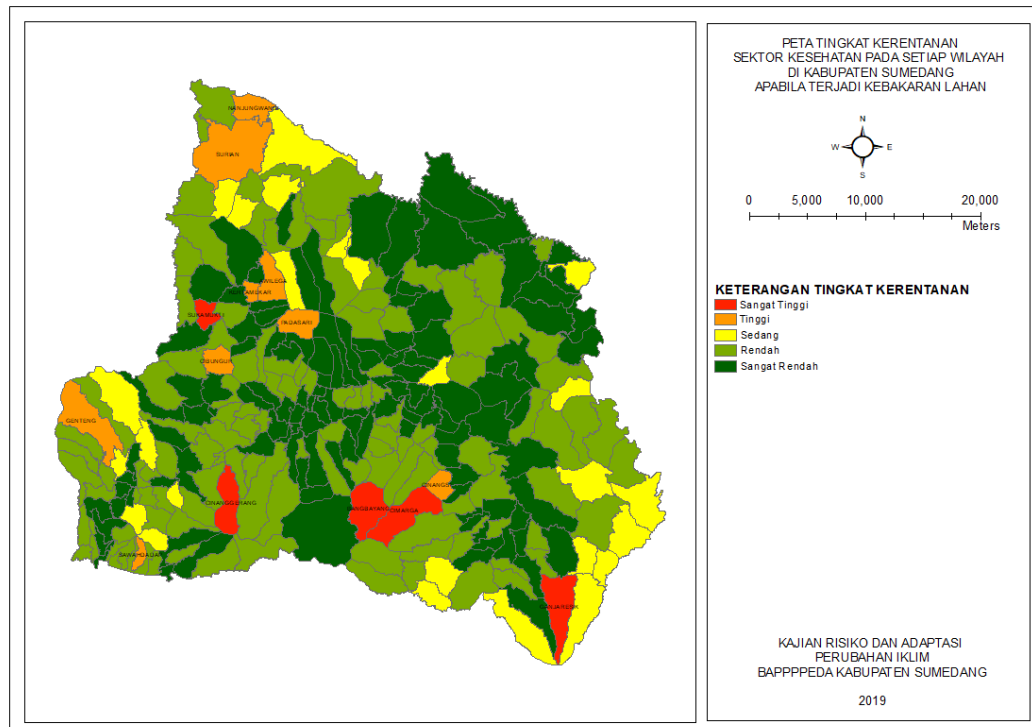
Gambar 4.27. Sebaran tingkat kerentanan sektor kesehatan desa/kelurahan apabila terjadi kekeringan

3.2.4.8. Kerentanan sektor kesehatan apabila terjadi bencana kebakaran lahan/hutan

Dari hasil overlaying 3 komponen kerentanan diketahui tingkat kerentanan sektor kesehatan apabila terjadi bencana kebakaran lahan/hutan di setiap desa/kelurahan adalah sebagai berikut:

- 5 desa memiliki tingkat kerentanan sektor kebakaran lahan/hutan sedang apabila terjadi kekeringan;
- 9 desa memiliki tingkat kerentanan sektor kebakaran lahan/hutan sedang apabila terjadi kekeringan;
- 26 desa memiliki tingkat kerentanan sektor kebakaran lahan/hutan sedang apabila terjadi kekeringan;
- 119 desa memiliki tingkat kerentanan sektor kebakaran lahan/hutan rendah apabila terjadi kekeringan; dan
- 118 desa/kelurahan memiliki tingkat kerentanan sektor kebakaran lahan/hutan sangat rendah apabila terjadi kekeringan.

Visualisasi spasial tingkat kerentanan sektor kesehatan di setiap wilayah di Kabupaten Sumedang apabila terjadi bencana kebakaran lahan/hutan dapat dilihat pada Gambar 4.28, sedangkan data rinci disajikan dalam lampiran 18.



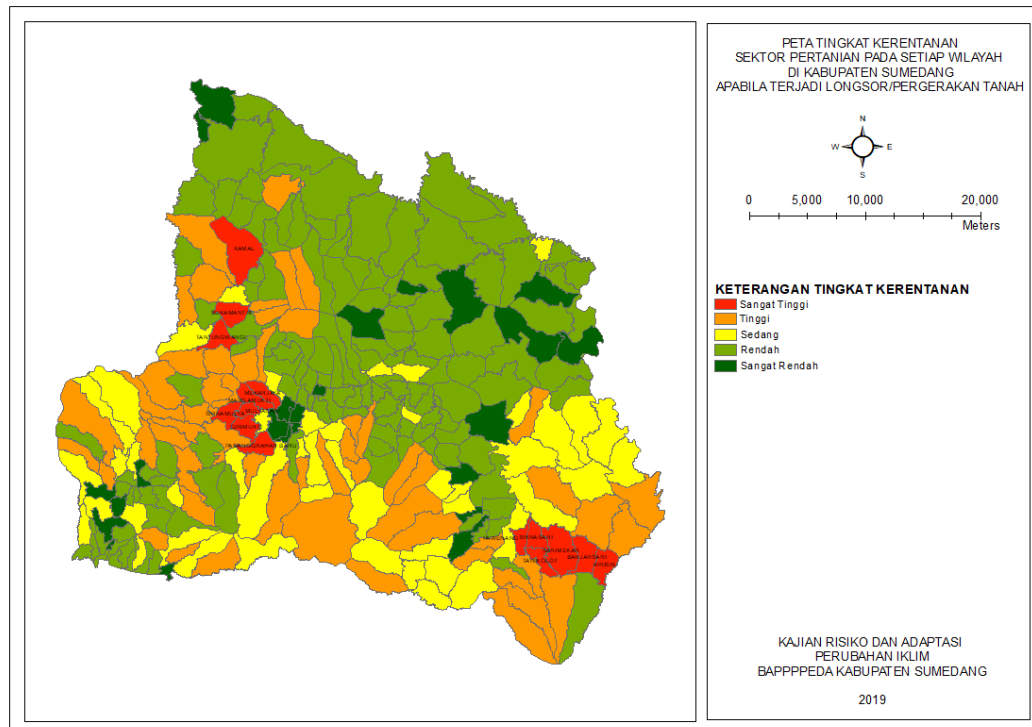
Gambar 4.28. Sebaran tingkat kerentanan sektor kesehatan desa/kelurahan apabila terjadi kebakaran lahan/hutan

3.2.4.9. Kerentanan sektor pertanian apabila terjadi bencana longsor/pergerakan tanah

Dari hasil overlaying 3 komponen kerentanan diketahui tingkat kerentanan sektor pertanian apabila terjadi bencana longsor/pergerakan tanah di setiap desa/kelurahan adalah sebagai berikut:

- 15 desa/kelurahan memiliki tingkat kerentanan sektor pertanian sangat tinggi apabila terjadi longsor/pergerakan tanah;
- 58 desa memiliki tingkat kerentanan sektor pertanian tinggi apabila terjadi longsor/pergerakan tanah;
- 48 desa memiliki tingkat kerentanan sektor pertanian sedang apabila terjadi longsor/pergerakan tanah;
- 133 desa/kelurahan memiliki tingkat kerentanan sektor pertanian rendah apabila terjadi longsor/pergerakan tanah; dan
- 23 desa/kelurahan memiliki tingkat kerentanan sektor pertanian sangat rendah apabila terjadi longsor/pergerakan tanah.

Visualisasi spasial tingkat kerentanan sektor pertanian di setiap wilayah di Kabupaten Sumedang apabila terjadi bencana longsor/pergerakan tanah dapat dilihat pada Gambar 4.29, sedangkan data rinci disajikan dalam lampiran 19.



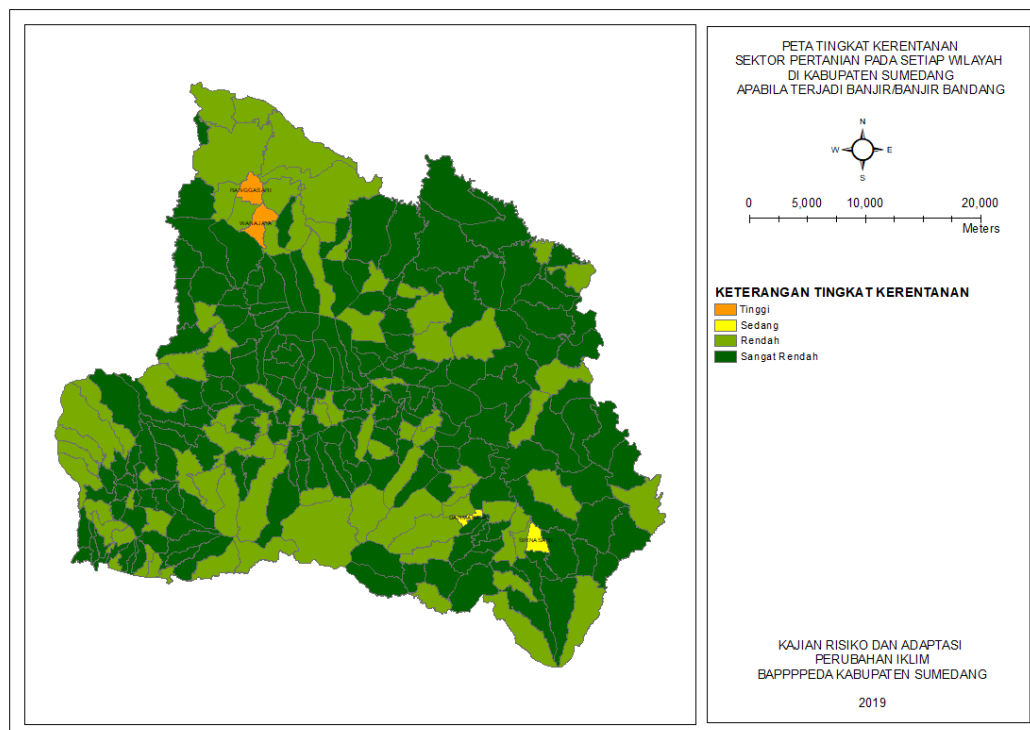
Gambar 4.29. Sebaran tingkat kerentanan sektor pertanian desa/kelurahan apabila terjadi longsor/pergerakan tanah

3.2.4.10. Kerentanan sektor pertanian apabila terjadi bencana banjir/banjir bandang

Dari hasil overlaying 3 komponen kerentanan diketahui tingkat kerentanan sektor pertanian apabila terjadi bencana banjir/banjir bandang di setiap desa/kelurahan adalah sebagai berikut:

- 2 desa memiliki tingkat kerentanan sektor pertanian tinggi apabila terjadi banjir/banjir bandang;
- 2 desa memiliki tingkat kerentanan sektor pertanian sedang apabila terjadi banjir/banjir bandang;
- 83 desa/kelurahan memiliki tingkat kerentanan sektor pertanian rendah apabila terjadi banjir/banjir bandang; dan
- 190 desa/kelurahan memiliki tingkat kerentanan sektor pertanian sangat rendah apabila terjadi banjir/banjir bandang.

Visualisasi spasial tingkat kerentanan sektor pertanian di setiap wilayah di Kabupaten Sumedang apabila terjadi bencana banjir/banjir bandang dapat dilihat pada Gambar 4.30, sedangkan data rinci disajikan dalam lampiran 19.



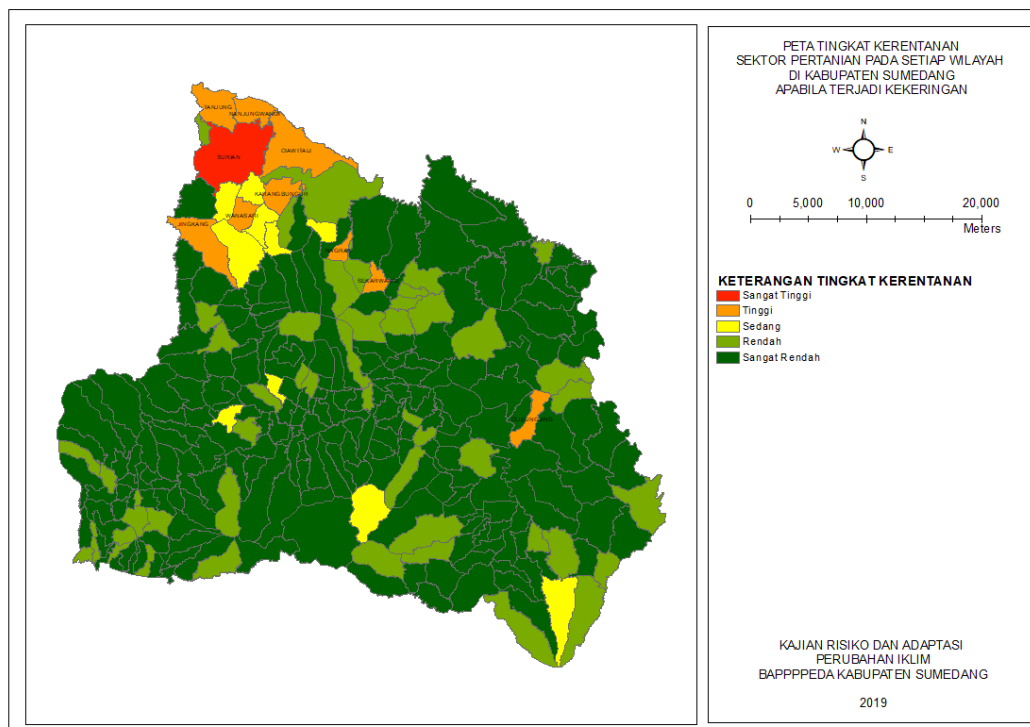
Gambar 4.30. Sebaran tingkat kerentanan sektor pertanian desa/kelurahan apabila terjadi banjir/banjir bandang

3.2.4.11. *Kerentanan sektor pertanian apabila terjadi bencana kekeringan*

Dari hasil overlaying 3 komponen kerentanan diketahui tingkat kerentanan sektor pertanian apabila terjadi bencana kekeringan disetiap desa/kelurahan adalah sebagai berikut:

- 1 desa/kelurahan memiliki tingkat kerentanan sektor pertanian sangat tinggi apabila terjadi kekeringan;
- 9 desa memiliki tingkat kerentanan sektor pertanian tinggi apabila terjadi kekeringan;
- 10 desa memiliki tingkat kerentanan sektor pertanian sedang apabila terjadi kekeringan;
- 50 desa memiliki tingkat kerentanan sektor pertanian rendah apabila terjadi kekeringan; dan
- 207 desa/kelurahan memiliki tingkat kerentanan sektor pertanian sangat rendah apabila terjadi kekeringan.

Visualisasi spasial tingkat kerentanan sektor pertanian di setiap wilayah di Kabupaten Sumedang apabila terjadi bencana kekeringan dapat dilihat pada Gambar 4.31, sedangkan data rinci disajikan dalam lampiran 19.



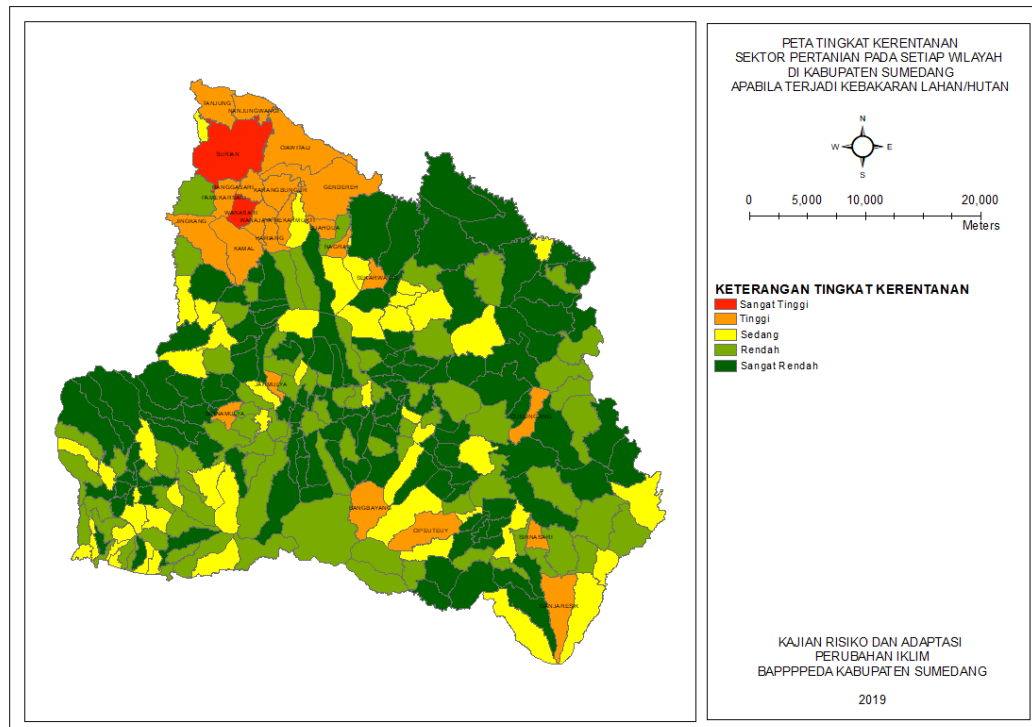
Gambar 4.31. Sebaran tingkat kerentanan sektor pertanian desa/kelurahan apabila terjadi kekeringan

3.2.4.12. Kerentanan sektor pertanian apabila terjadi bencana kebakaran lahan/hutan

Dari hasil overlaying 3 komponen kerentanan diketahui tingkat kerentanan sektor pertanian apabila terjadi bencana kebakaran lahan/hutan di setiap desa/kelurahan adalah sebagai berikut:

- 2 desa memiliki tingkat kerentanan sektor pertanian sangat tinggi apabila terjadi kebakaran lahan/hutan;
- 22 desa memiliki tingkat kerentanan sektor pertanian tinggi apabila terjadi kebakaran lahan/hutan;
- 50 desa memiliki tingkat kerentanan sektor pertanian sedang apabila terjadi kebakaran lahan/hutan;
- 83 desa/kelurahan memiliki tingkat kerentanan sektor pertanian rendah apabila terjadi kebakaran lahan/hutan; dan
- 120 desa/kelurahan memiliki tingkat kerentanan sektor pertanian sangat rendah apabila terjadi kebakaran lahan/hutan.

Visualisasi spasial tingkat kerentanan sektor pertanian di setiap wilayah di Kabupaten Sumedang apabila terjadi bencana kebakaran lahan/hutan dapat dilihat pada Gambar 4.32, sedangkan data rinci disajikan dalam lampiran 19.



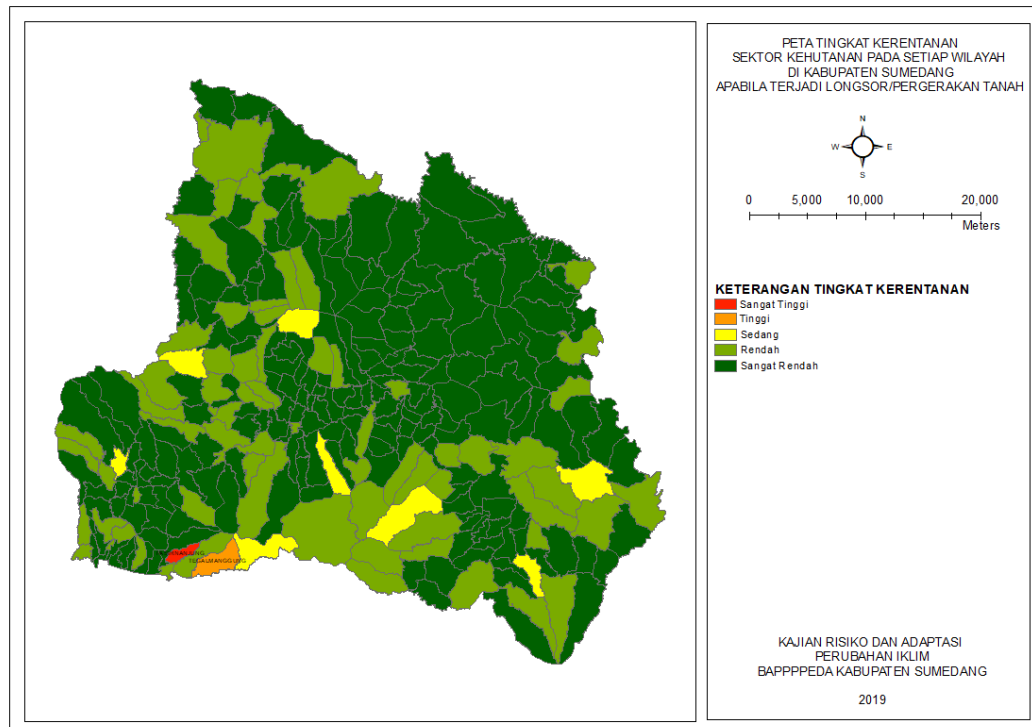
Gambar 4.32. Sebaran tingkat kerentanan sektor pertanian desa/kelurahan apabila terjadi kebakaran lahan/hutan

3.2.4.13. Kerentanan sektor kehutanan apabila terjadi bencana longsor/pergerakan tanah

Dari hasil overlaying 3 komponen kerentanan diketahui tingkat kerentanan sektor kehutanan apabila terjadi bencana longsor/pergerakan tanah di setiap desa/kelurahan adalah sebagai berikut:

- 1 desa memiliki tingkat kerentanan sektor kehutanan sangat tinggi apabila terjadi longsor/pergerakan tanah;
- 1 desa memiliki tingkat kerentanan sektor kehutanan tinggi apabila terjadi longsor/pergerakan tanah;
- 10 desa memiliki tingkat kerentanan sektor kehutanan sedang apabila terjadi longsor/pergerakan tanah;
- 68 desa/kelurahan memiliki tingkat kerentanan sektor kehutanan rendah apabila terjadi longsor/pergerakan tanah; dan
- 197 desa/kelurahan memiliki tingkat kerentanan sektor kehutanan sangat rendah apabila terjadi longsor/pergerakan tanah.

Visualisasi spasial tingkat kerentanan sektor pertanian di setiap wilayah di Kabupaten Sumedang apabila terjadi bencana longsor/pergerakan tanah dapat dilihat pada Gambar 4.33, sedangkan data rinci disajikan dalam lampiran 20.



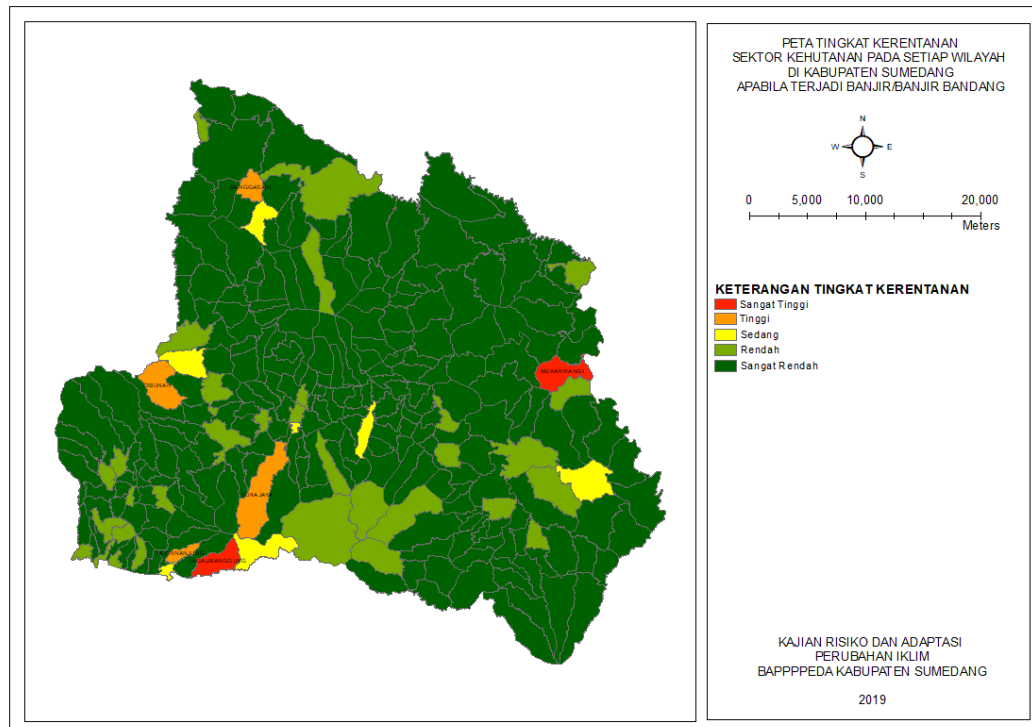
Gambar 4.33. Sebaran tingkat kerentanan sektor kehutanan desa/kelurahan apabila terjadi longsor/pergerakan tanah

3.2.4.14. Kerentanan sektor kehutanan apabila terjadi bencana banjir/banjir bandang

Dari hasil overlaying 3 komponen kerentanan diketahui tingkat kerentanan sektor kehutanan apabila terjadi bencana banjir/banjir bandang di setiap desa/kelurahan adalah sebagai berikut:

- 2 desa memiliki tingkat kerentanan sektor kehutanan sangat tinggi apabila terjadi banjir/banjir bandang;
- 4 desa memiliki tingkat kerentanan sektor kehutanan tinggi apabila terjadi banjir/banjir bandang;
- 7 desa memiliki tingkat kerentanan sektor kehutanan sedang apabila terjadi banjir/banjir bandang;
- 32 desa/kelurahan memiliki tingkat kerentanan sektor kehutanan rendah apabila terjadi banjir/banjir bandang; dan
- 232 desa/kelurahan memiliki tingkat kerentanan sektor kehutanan sangat rendah apabila terjadi banjir/banjir bandang.

Visualisasi spasial tingkat kerentanan sektor pertanian di setiap wilayah di Kabupaten Sumedang apabila terjadi bencana banjir/banjir bandang dapat dilihat pada Gambar 4.34, sedangkan data rinci disajikan dalam lampiran 20.



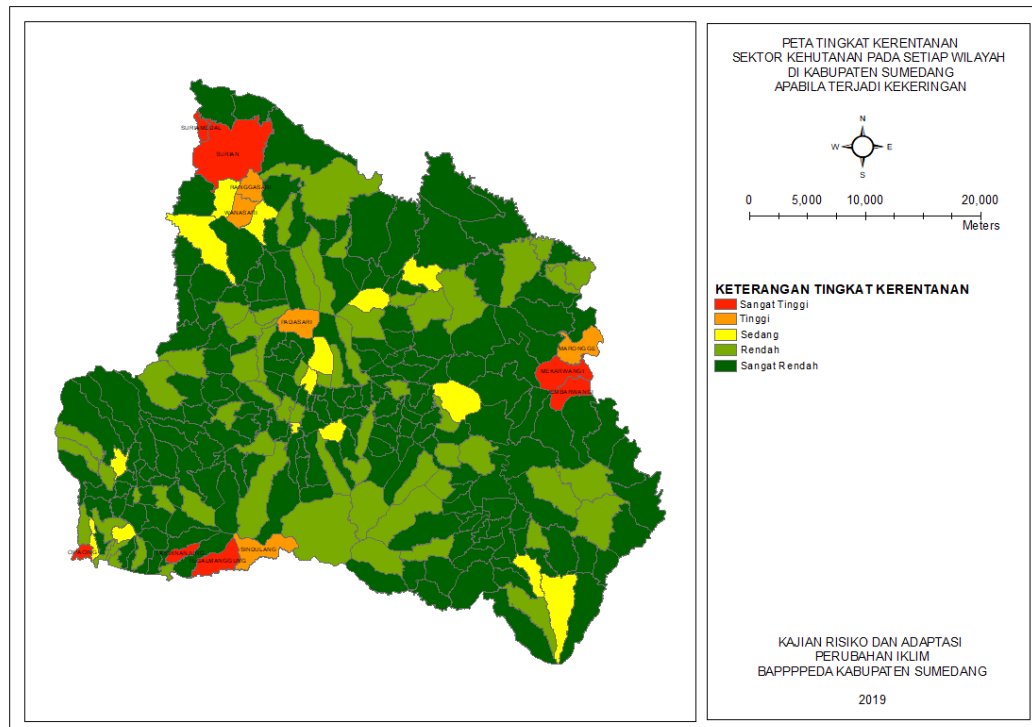
Gambar 4.34. Sebaran tingkat kerentanan sektor kehutanan desa/kelurahan apabila terjadi banjir/banjir bandang

3.2.4.15. Kerentanan sektor kehutanan apabila terjadi bencana kekeringan

Dari hasil overlaying 3 komponen kerentanan diketahui tingkat kerentanan sektor kehutanan apabila terjadi bencana kekeringan disetiap desa/kelurahan adalah sebagai berikut:

- 7 desa memiliki tingkat kerentanan sektor kehutanan sangat tinggi apabila terjadi kekeringan;
- 5 desa memiliki tingkat kerentanan sektor kehutanan tinggi apabila terjadi kekeringan;
- 15 desa memiliki tingkat kerentanan sektor kehutanan sedang apabila terjadi kekeringan;
- 62 desa/kelurahan memiliki tingkat kerentanan sektor kehutanan rendah apabila terjadi kekeringan; dan
- 188 desa/kelurahan memiliki tingkat kerentanan sektor kehutanan sangat rendah apabila terjadi kekeringan.

Visualisasi spasial tingkat kerentanan sektor pertanian di setiap wilayah di Kabupaten Sumedang apabila terjadi bencana kekeringan dapat dilihat pada Gambar 4.35, sedangkan data rinci disajikan dalam lampiran 20.



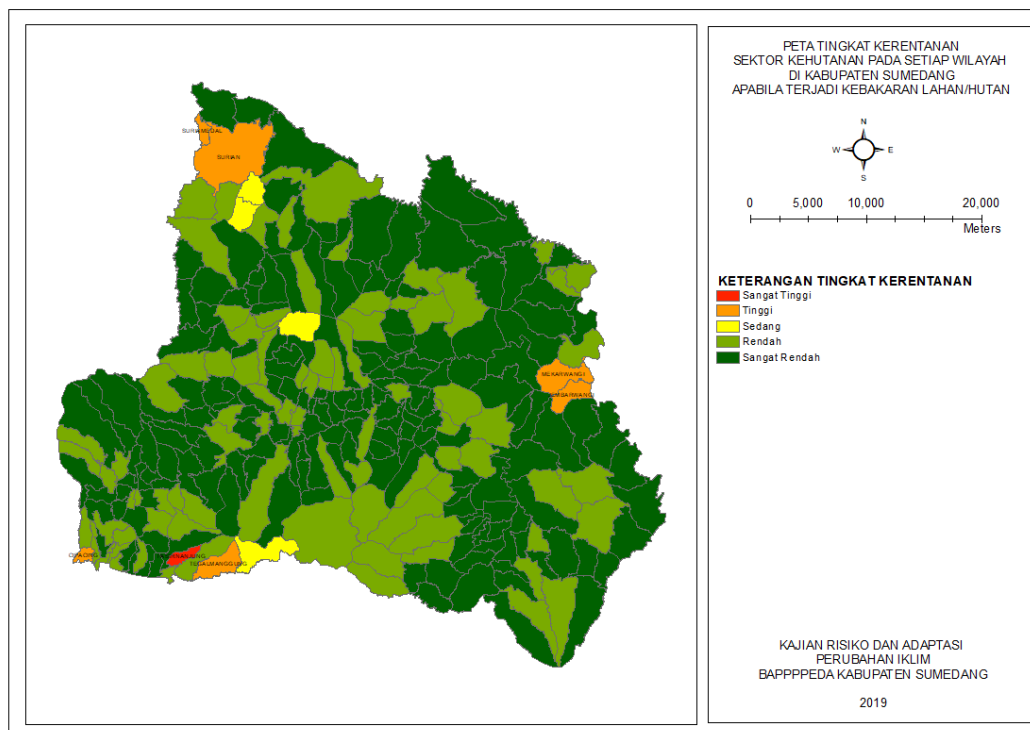
Gambar 4.35. Sebaran tingkat kerentanan sektor kehutanan desa/kelurahan apabila terjadi kekeringan

3.2.4.16. Kerentanan sektor kehutanan apabila terjadi bencana kebakaran lahan/hutan

Dari hasil overlaying 3 komponen kerentanan diketahui tingkat kerentanan sektor kehutanan apabila terjadi bencana kebakaran lahan/hutan di setiap desa/kelurahan adalah sebagai berikut:

- 1 desa memiliki tingkat kerentanan sektor kehutanan sangat tinggi apabila terjadi kebakaran lahan/hutan;
- 6 desa memiliki tingkat kerentanan sektor kehutanan tinggi apabila terjadi kebakaran lahan/hutan;
- 5 desa memiliki tingkat kerentanan sektor kehutanan sedang apabila terjadi kebakaran lahan/hutan;
- 86 desa/kelurahan memiliki tingkat kerentanan sektor kehutanan rendah apabila terjadi kebakaran lahan/hutan; dan
- 179 desa/kelurahan memiliki tingkat kerentanan sektor kehutanan sangat rendah apabila terjadi kebakaran lahan/hutan.

Visualisasi spasial tingkat kerentanan sektor pertanian di setiap wilayah di Kabupaten Sumedang apabila terjadi bencana kebakaran lahan/hutan dapat dilihat pada Gambar 4.36, sedangkan data rinci disajikan dalam lampiran 20.



Gambar 4.36. Sebaran tingkat kerentanan sektor kehutanan desa/kelurahan apabila terjadi kebakaran lahan/hutan

3.3. Analisis Risiko

Analisis risiko merupakan overlay dari analisis bahaya dan analisis kerentanan. Sebagaimana operasionalisasi analisis risiko yang ditunjukkan pada gambar 2.3 maka tingkat risiko pada setiap desa/kelurahan akan dibagi menjadi 7 (tujuh) skala mulai dari “sangat sangat rendah” hingga “sangat sangat tinggi”

Overlay tingkat risiko terhadap dampak perubahan iklim juga ditampilkan dalam kondisi lalu (histori) dan kondisi yang akan datang (prediksi). Tingkat risiko histori menunjukkan kondisi kerentanan suatu sektor pada suatu wilayah dengan tingkat bahaya yang dihitung berdasarkan data curah hujan tahun 1991-2005. Sedangkan tingkat risiko prediksi menunjukkan kondisi kerentanan suatu sektor pada suatu wilayah dengan tingkat bahaya yang dihitung berdasarkan prediksi data curah hujan tahun 2020-2045.

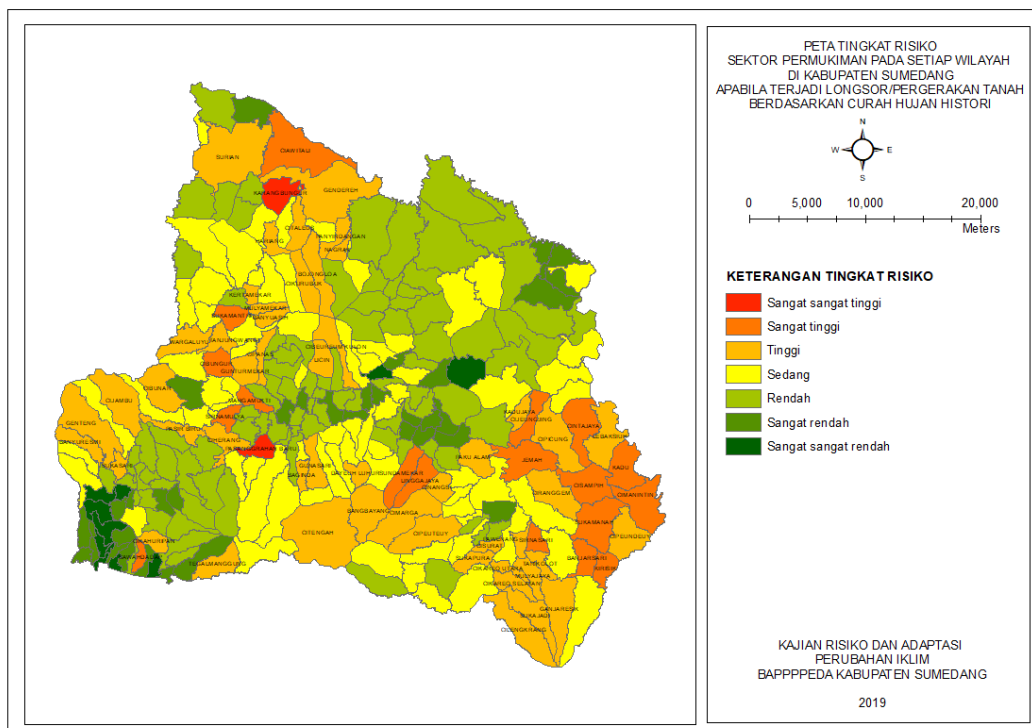
3.3.1. Risiko sektor permukiman terhadap bencana longsor/pergerakan tanah

Berdasarkan hasil overlay dan perhitungan matematis antara tingkat kerentanan sektor permukiman apabila terjadi bencana longsor/pergerakan tanah dan tingkat bahaya dari bencana longsor/pergerakan tanah dengan penggunaan data histori curah hujan, diperoleh hasil analisis risiko dampak perubahan iklim sebagai berikut:

- 2 desa/kelurahan memiliki tingkat risiko sektor permukiman sangat sangat tinggi terhadap longsor/pergerakan tanah;
- 18 desa memiliki tingkat risiko sektor permukiman sangat tinggi terhadap longsor/pergerakan tanah;

- 50 desa memiliki tingkat risiko sektor permukiman tinggi terhadap longsor/pergerakan tanah;
- 71 desa memiliki tingkat risiko sektor permukiman sedang terhadap longsor/pergerakan tanah;
- 92 desa/kelurahan memiliki tingkat risiko sektor permukiman rendah terhadap longsor/pergerakan tanah;
- 34 desa/kelurahan memiliki tingkat risiko sektor permukiman sangat rendah terhadap longsor/pergerakan tanah; dan
- 10 desa memiliki tingkat risiko sektor permukiman sangat rendah terhadap longsor/pergerakan tanah.

Visualisasi spasial tingkat risiko sektor permukiman terhadap bencana longsor/pergerakan tanah berdasarkan penggunaan data histori curah hujan di Kabupaten Sumedang disajikan pada Gambar 4.37, sedangkan rincian dapat dilihat pada lampiran 5.



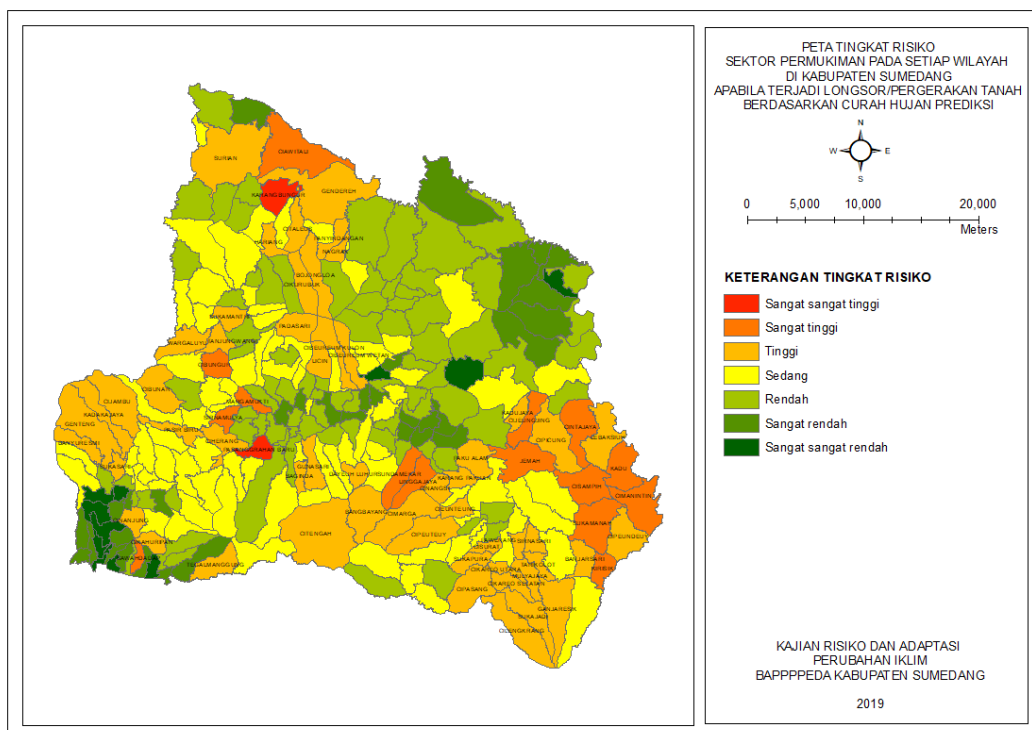
Gambar 4.37. Risiko sektor permukiman pada setiap desa/kelurahan apabila terjadi longsor/pergerakan tanah berdasarkan curah hujan histori

Adapun hasil overlay dan perhitungan matematis antara tingkat kerentanan sektor permukiman apabila terjadi bencana longsor/pergerakan tanah dan tingkat bahaya dari bencana longsor/pergerakan tanah dengan penggunaan data prediksi curah hujan, maka diperoleh hasil analisis risiko dampak perubahan iklim sebagai berikut:

- 2 desa/kelurahan memiliki tingkat risiko sektor permukiman sangat sangat tinggi terhadap longsor/pergerakan tanah;

- 15 desa memiliki tingkat risiko sektor permukiman sangat tinggi terhadap longsor/pergerakan tanah;
- 54 desa memiliki tingkat risiko sektor permukiman tinggi terhadap longsor/pergerakan tanah;
- 78 desa memiliki tingkat risiko sektor permukiman sedang terhadap longsor/pergerakan tanah;
- 84 desa/kelurahan memiliki tingkat risiko sektor permukiman rendah terhadap longsor/pergerakan tanah;
- 33 desa/kelurahan memiliki tingkat risiko sektor permukiman sangat rendah terhadap longsor/pergerakan tanah; dan
- 11 desa memiliki tingkat risiko sektor permukiman sangat sangat rendah terhadap longsor/pergerakan tanah.

Visualisasi spasial tingkat risiko sektor permukiman terhadap bencana longsor/pergerakan tanah berdasarkan penggunaan data prediksi curah hujan di Kabupaten Sumedang disajikan pada Gambar 4.38, sedangkan rincian dapat dilihat pada lampiran 5.



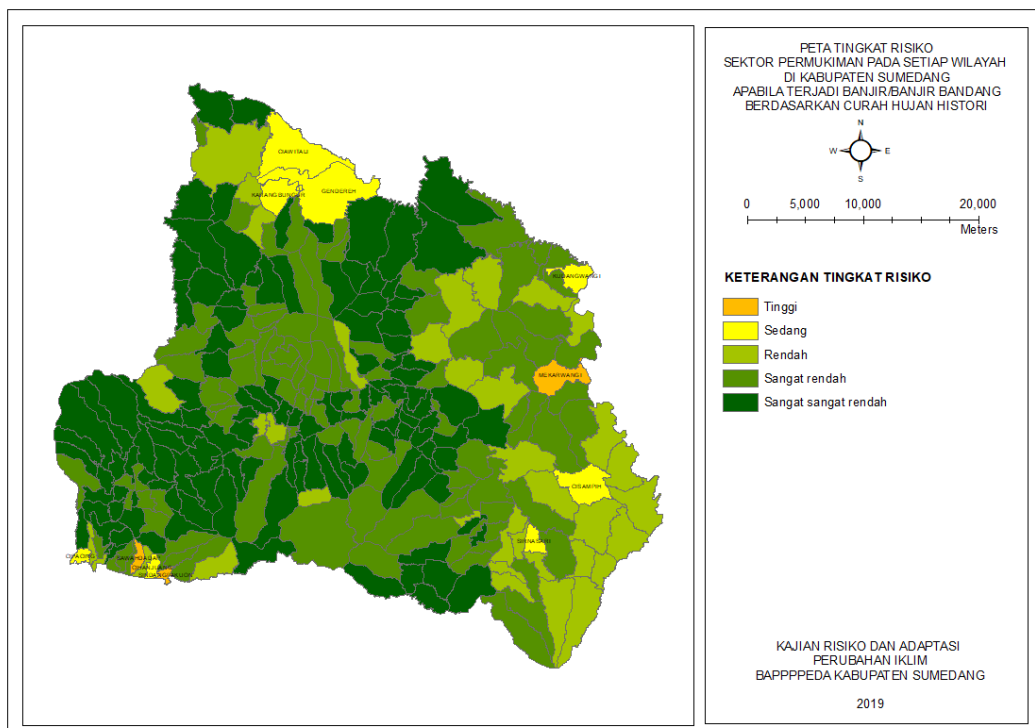
Gambar 4.38. Risiko sektor permukiman pada setiap desa/kelurahan apabila terjadi longsor/pergerakan tanah berdasarkan curah hujan prediksi

3.3.2. Risiko sektor permukiman terhadap bencana banjir/banjir bandang

Berdasarkan hasil overlay dan perhitungan matematis antara tingkat kerentanan sektor permukiman apabila terjadi bencana banjir/banjir bandang dan tingkat bahaya dari bencana banjir/banjir bandang dengan penggunaan data histori curah hujan, diperoleh hasil analisis risiko dampak perubahan iklim sebagai berikut:

- 3 desa memiliki tingkat risiko sektor permukiman tinggi terhadap banjir/banjir bandang;
- 8 desa memiliki tingkat risiko sektor permukiman sedang terhadap banjir/banjir bandang;
- 36 desa/kelurahan memiliki tingkat risiko sektor permukiman rendah terhadap banjir/banjir bandang;
- 105 desa/kelurahan memiliki tingkat risiko sektor permukiman sangat rendah terhadap banjir/banjir bandang; dan
- 125 desa/kelurahan memiliki tingkat risiko sektor permukiman sangat sangat rendah terhadap banjir/banjir bandang.

Visualisasi spasial tingkat risiko sektor permukiman terhadap bencana banjir/banjir bandang berdasarkan penggunaan data histori curah hujan di Kabupaten Sumedang disajikan pada Gambar 4.39, sedangkan rincian dapat dilihat pada lampiran 5.



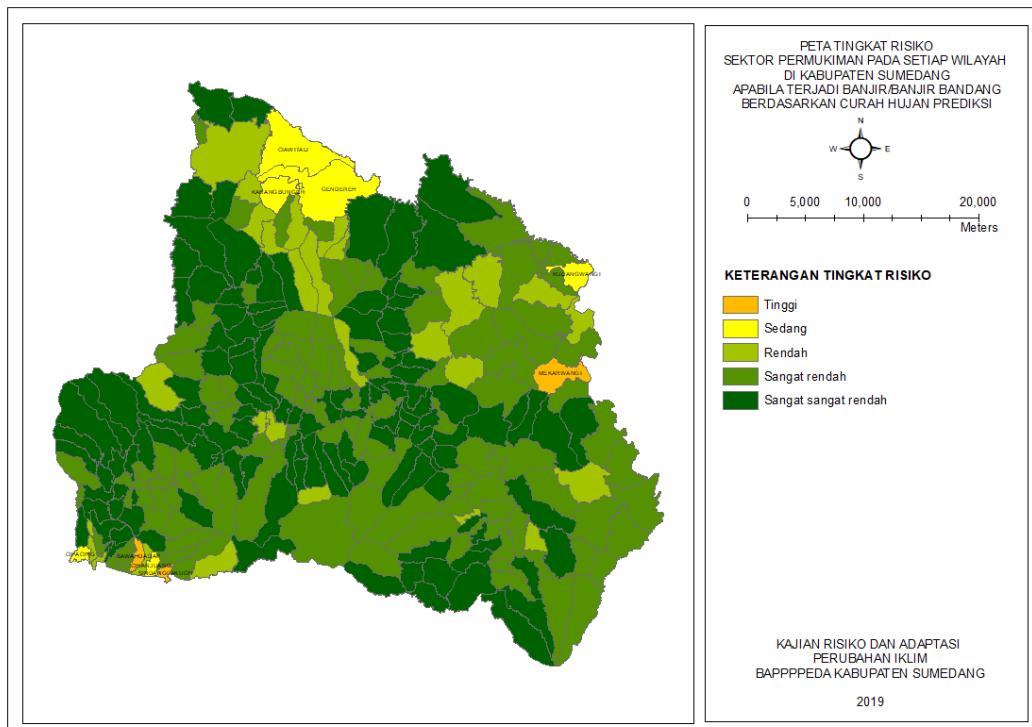
Gambar 4.39. Risiko sektor permukiman pada setiap desa/kelurahan apabila terjadi banjir/banjir bandang berdasarkan curah hujan histori

Adapun hasil overlay dan perhitungan matematis antara tingkat kerentanan sektor permukiman apabila terjadi bencana banjir/banjir bandang dan tingkat bahaya dari bencana banjir/banjir bandang dengan penggunaan data prediksi curah hujan, maka diperoleh hasil analisis risiko dampak perubahan iklim sebagai berikut:

- 3 desa memiliki tingkat risiko sektor permukiman tinggi terhadap banjir/banjir bandang;
- 6 desa memiliki tingkat risiko sektor permukiman sedang terhadap banjir/banjir bandang;

- 27 desa/kelurahan memiliki tingkat risiko sektor permukiman rendah terhadap banjir/banjir bandang;
- 112 desa/kelurahan memiliki tingkat risiko sektor permukiman sangat rendah terhadap banjir/banjir bandang; dan
- 129 desa/kelurahan memiliki tingkat risiko sektor permukiman sangat sangat rendah terhadap banjir/banjir bandang.

Visualisasi spasial tingkat risiko sektor permukiman terhadap bencana banjir/banjir bandang berdasarkan penggunaan data prediksi curah hujan di Kabupaten Sumedang disajikan pada Gambar 4.40, sedangkan rincian dapat dilihat pada lampiran 5.



Gambar 4.40. Risiko sektor permukiman pada setiap desa/kelurahan apabila terjadi banjir/banjir bandang berdasarkan curah hujan prediksi

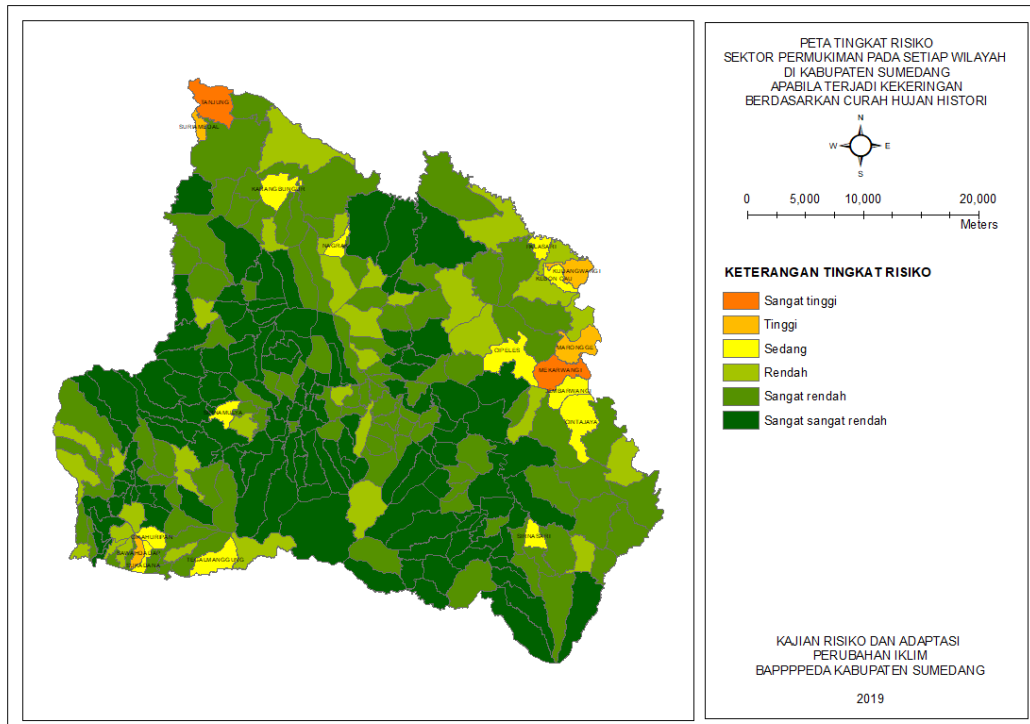
3.3.3. Risiko sektor permukiman terhadap bencana kekeringan

Berdasarkan hasil overlay dan perhitungan matematis antara tingkat kerentanan sektor permukiman apabila terjadi bencana kekeringan dan tingkat bahaya dari bencana kekeringan dengan penggunaan data histori curah hujan, diperoleh diperoleh hasil analisis risiko dampak perubahan iklim sebagai berikut:

- 2 desa memiliki tingkat risiko sektor permukiman sangat tinggi terhadap kekeringan;
- 4 desa memiliki tingkat risiko sektor permukiman tinggi terhadap kekeringan;
- 12 desa memiliki tingkat risiko sektor permukiman sedang terhadap kekeringan;
- 35 desa memiliki tingkat risiko sektor permukiman rendah terhadap kekeringan;
- 99 desa/kelurahan memiliki tingkat risiko sektor permukiman sangat rendah terhadap kekeringan; dan

- 125 desa/kelurahan memiliki tingkat risiko sektor permukiman sangat sangat rendah terhadap kekeringan.

Visualisasi spasial tingkat risiko sektor permukiman terhadap bencana kekeringan berdasarkan penggunaan data histori curah hujan di Kabupaten Sumedang disajikan pada Gambar 4.41, sedangkan rincian dapat dilihat pada lampiran 5.



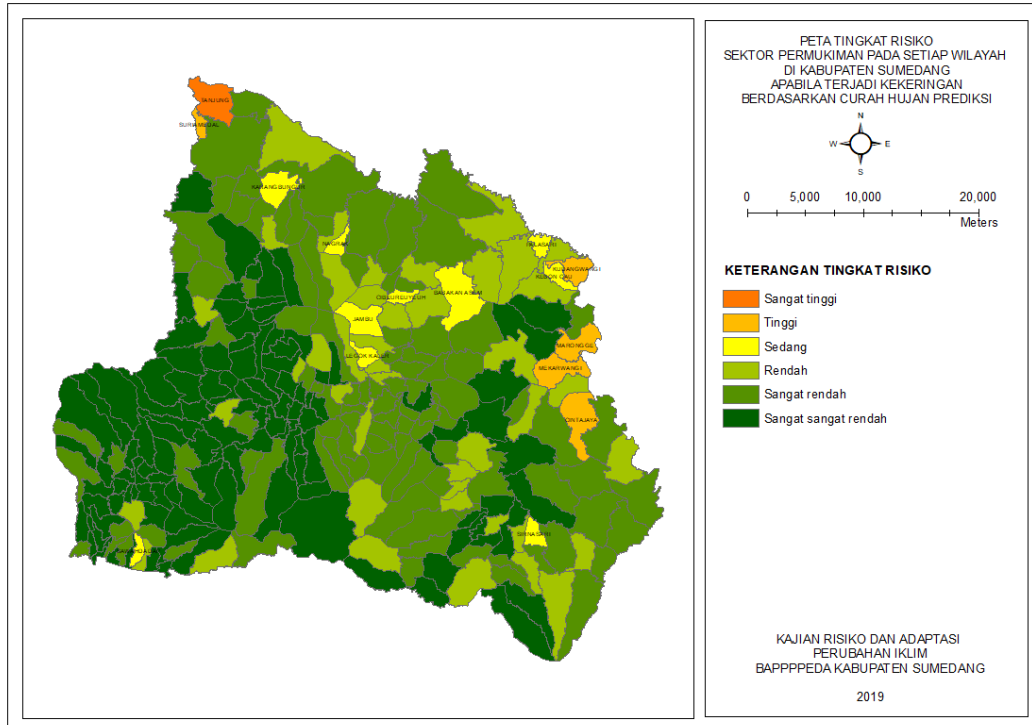
Gambar 4.41. Risiko sektor permukiman pada setiap desa/kelurahan apabila terjadi kekeringan berdasarkan curah hujan histori

Adapun hasil overlay dan perhitungan matematis antara tingkat kerentanan sektor permukiman apabila terjadi bencana kekeringan dan tingkat bahaya dari bencana kekeringan dengan penggunaan data prediksi curah hujan, maka diperoleh hasil analisis risiko dampak perubahan iklim sebagai berikut:

- 1 desa memiliki tingkat risiko sektor permukiman sangat tinggi terhadap kekeringan;
- 5 desa memiliki tingkat risiko sektor permukiman tinggi terhadap kekeringan;
- 10 desa memiliki tingkat risiko sektor permukiman sedang terhadap kekeringan;
- 44 desa memiliki tingkat risiko sektor permukiman rendah terhadap kekeringan;
- 103 desa memiliki tingkat risiko sektor permukiman sangat rendah terhadap kekeringan; dan
- 114 desa/kelurahan memiliki tingkat risiko sektor permukiman sangat sangat rendah terhadap kekeringan.

Visualisasi spasial tingkat risiko sektor permukiman terhadap bencana kekeringan berdasarkan penggunaan data prediksi curah hujan di Kabupaten

Sumedang disajikan pada Gambar 4.42, sedangkan rincian dapat dilihat pada lampiran 5.



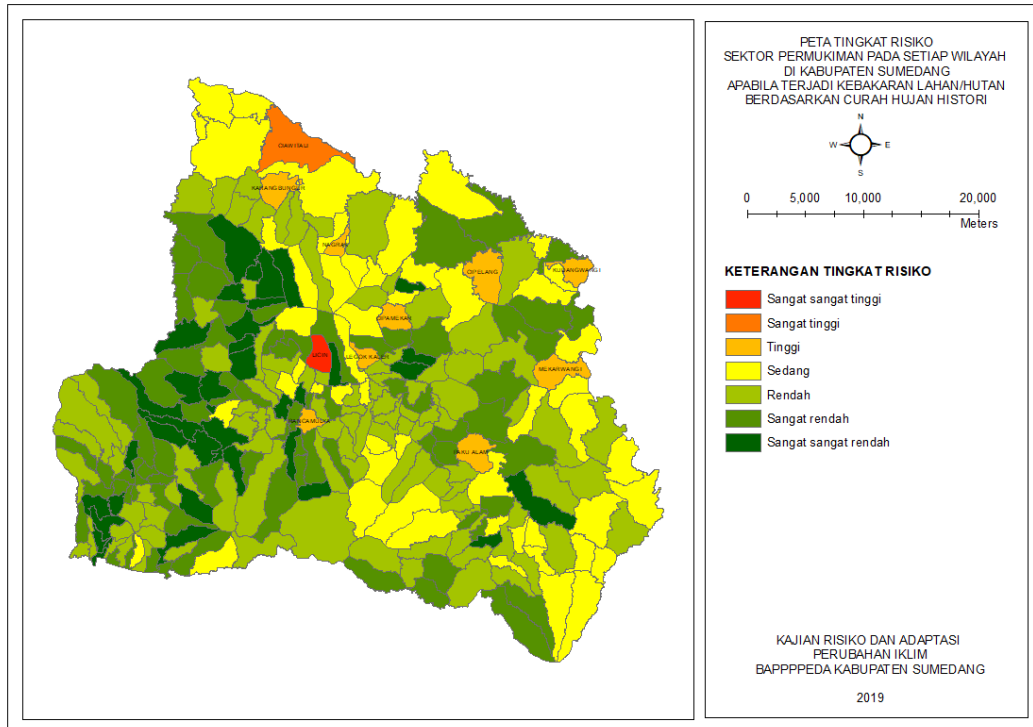
Gambar 4.42. Risiko sektor permukiman pada setiap desa/kelurahan apabila terjadi kekeringan berdasarkan curah hujan prediksi

3.3.4. Risiko sektor permukiman terhadap bencana kebakaran lahan/hutan

Berdasarkan hasil overlay dan perhitungan matematis antara tingkat kerentanan sektor permukiman apabila terjadi bencana kebakaran lahan/hutan dan tingkat bahaya dari bencana kebakaran lahan/hutan dengan penggunaan data histori curah hujan, diperoleh hasil analisis risiko dampak perubahan iklim sebagai berikut:

- 1 desa memiliki tingkat risiko sektor permukiman sangat sangat tinggi terhadap kebakaran lahan/hutan;
- 1 desa memiliki tingkat risiko sektor permukiman sangat tinggi terhadap kebakaran lahan/hutan;
- 9 desa memiliki tingkat risiko sektor permukiman tinggi terhadap kebakaran lahan/hutan;
- 54 desa memiliki tingkat risiko sektor permukiman sedang terhadap kebakaran lahan/hutan;
- 102 desa/kelurahan memiliki tingkat risiko sektor permukiman rendah terhadap kebakaran lahan/hutan;
- 74 desa/kelurahan memiliki tingkat risiko sektor permukiman sangat rendah terhadap kebakaran lahan/hutan; dan
- 36 desa/kelurahan memiliki tingkat risiko sektor permukiman sangat sangat rendah terhadap kebakaran lahan/hutan.

Visualisasi spasial tingkat risiko sektor permukiman terhadap bencana kebakaran lahan/hutan berdasarkan penggunaan data histori curah hujan di Kabupaten Sumedang disajikan pada Gambar 4.43, sedangkan rincian dapat dilihat pada lampiran 5.



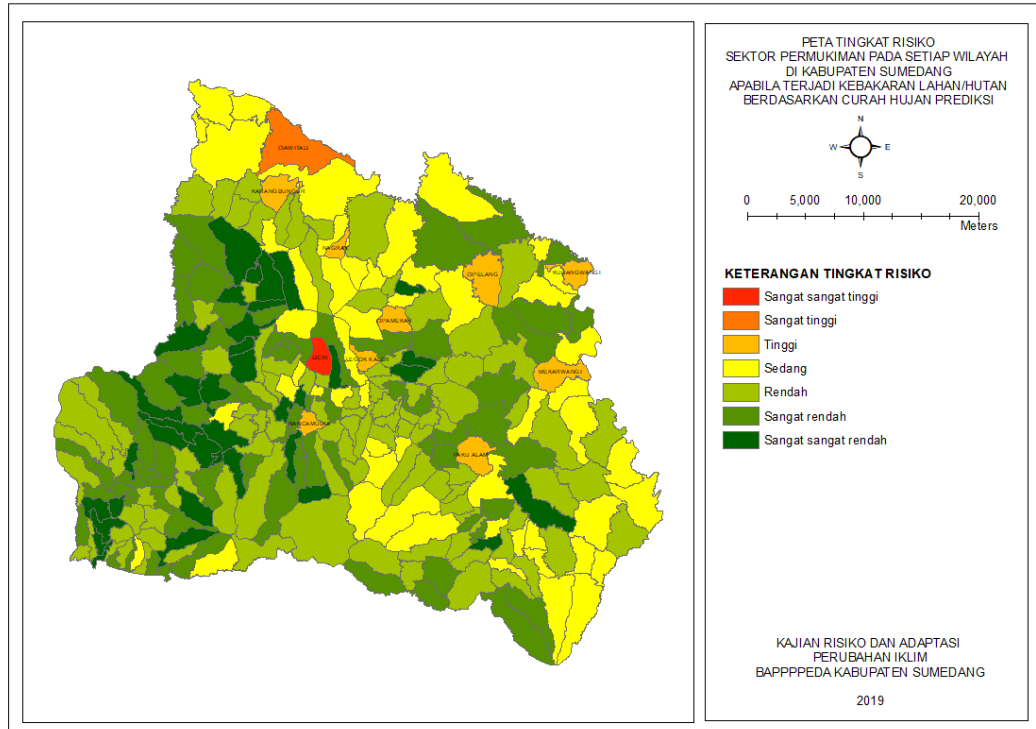
Gambar 4.43. Risiko sektor permukiman pada setiap desa/kelurahan apabila terjadi kebakaran lahan/hutan berdasarkan curah hujan histori

Adapun hasil overlay dan perhitungan matematis antara tingkat kerentanan sektor permukiman apabila terjadi bencana kebakaran lahan/hutan dan tingkat bahaya dari bencana kebakaran lahan/hutan dengan penggunaan data prediksi curah hujan, maka diperoleh hasil analisis risiko dampak perubahan iklim sebagai berikut:

- 1 desa memiliki tingkat risiko sektor permukiman sangat sangat tinggi terhadap kebakaran lahan/hutan;
- 1 desa memiliki tingkat risiko sektor permukiman sangat tinggi terhadap kebakaran lahan/hutan;
- 9 desa memiliki tingkat risiko sektor permukiman tinggi terhadap kebakaran lahan/hutan;
- 54 desa memiliki tingkat risiko sektor permukiman sedang terhadap kebakaran lahan/hutan;
- 102 desa/kelurahan memiliki tingkat risiko sektor permukiman rendah terhadap kebakaran lahan/hutan;
- 74 desa/kelurahan memiliki tingkat risiko sektor permukiman sangat rendah terhadap kebakaran lahan/hutan; dan

- 36 desa/kelurahan memiliki tingkat risiko sektor permukiman sangat sangat rendah terhadap kebakaran lahan/hutan.

Visualisasi spasial tingkat risiko sektor permukiman terhadap bencana kebakaran lahan/hutan berdasarkan penggunaan data prediksi curah hujan di Kabupaten Sumedang disajikan pada Gambar 4.44 sedangkan rincian dapat dilihat pada lampiran 5.



Gambar 4.44. Risiko sektor permukiman pada setiap desa/kelurahan apabila terjadi kebakaran lahan/hutan berdasarkan curah hujan prediksi

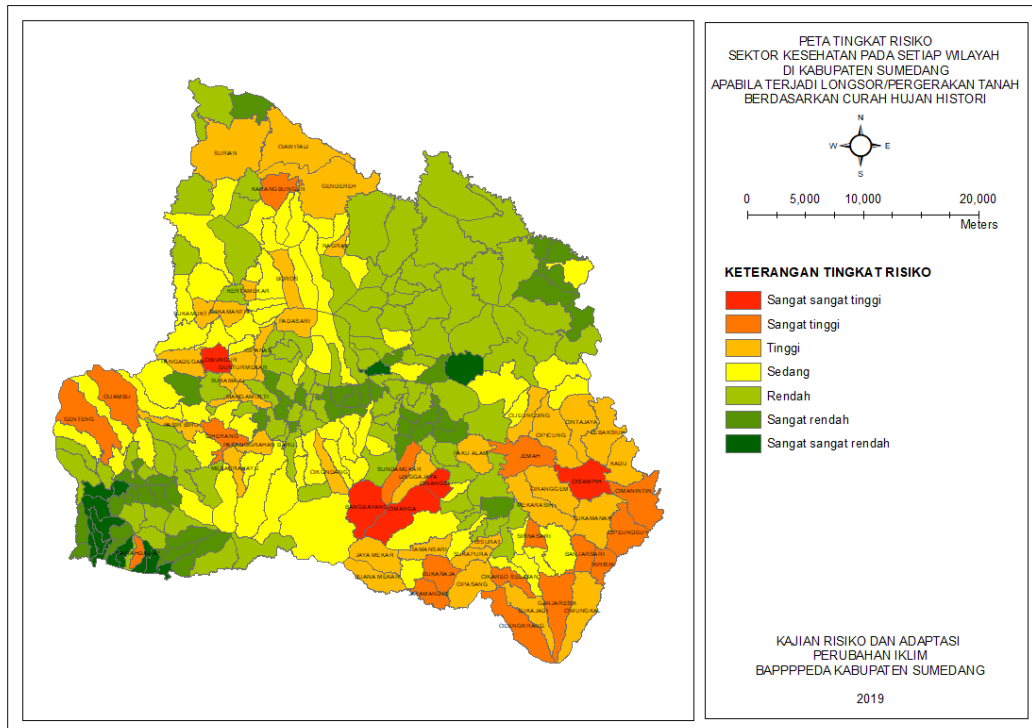
3.3.5. Risiko sektor kesehatan terhadap bencana longsor/pergerakan tanah

Berdasarkan hasil overlay dan perhitungan matematis antara tingkat kerentanan sektor kesehatan apabila terjadi bencana longsor/pergerakan tanah dan tingkat bahaya dari bencana longsor/pergerakan tanah dengan penggunaan data histori curah hujan, diperoleh hasil analisis risiko dampak perubahan iklim sebagai berikut:

- 5 desa memiliki tingkat risiko sektor kesehatan sangat sangat tinggi terhadap longsor/pergerakan tanah;
- 17 desa memiliki tingkat risiko sektor kesehatan sangat tinggi terhadap longsor/pergerakan tanah;
- 36 desa/kelurahan memiliki tingkat risiko sektor kesehatan tinggi terhadap longsor/pergerakan tanah;
- 68 desa memiliki tingkat risiko sektor kesehatan sedang terhadap longsor/pergerakan tanah;
- 92 desa/kelurahan memiliki tingkat risiko sektor kesehatan rendah terhadap longsor/pergerakan tanah;

- 45 desa/kelurahan memiliki tingkat risiko sektor kesehatan sangat rendah terhadap longsor/pergerakan tanah; dan
- 14 desa memiliki tingkat risiko sektor kesehatan sangat sangat rendah terhadap longsor/pergerakan tanah.

Visualisasi spasial tingkat risiko sektor kesehatan terhadap bencana longsor/pergerakan tanah berdasarkan penggunaan data histori curah hujan di Kabupaten Sumedang disajikan pada Gambar 4.45, sedangkan rincian dapat dilihat pada lampiran 5.



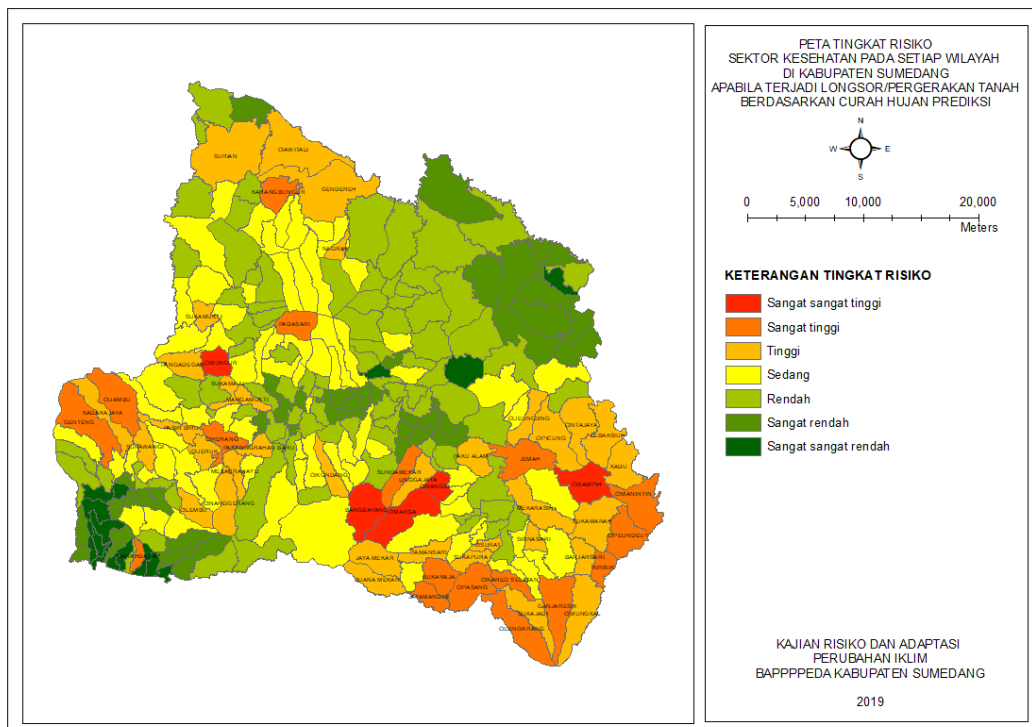
Gambar 4.45. Risiko sektor kesehatan pada setiap desa/kelurahan apabila terjadi longsor/pergerakan tanah berdasarkan curah hujan histori

Adapun hasil overlay dan perhitungan matematis antara tingkat kerentanan sektor kesehatan apabila terjadi bencana longsor/pergerakan tanah dan tingkat bahaya dari bencana longsor/pergerakan tanah dengan penggunaan data prediksi curah hujan, maka diperoleh hasil analisis risiko dampak perubahan iklim sebagai berikut:

- 5 desa memiliki tingkat risiko sektor kesehatan sangat sangat tinggi terhadap longsor/pergerakan tanah;
- 17 desa memiliki tingkat risiko sektor kesehatan sangat tinggi terhadap longsor/pergerakan tanah;
- 36 desa/kelurahan memiliki tingkat risiko sektor kesehatan tinggi terhadap longsor/pergerakan tanah;
- 76 desa memiliki tingkat risiko sektor kesehatan sedang terhadap longsor/pergerakan tanah;

- 85 desa/kelurahan memiliki tingkat risiko sektor kesehatan rendah terhadap longsor/pergerakan tanah;
- 44 desa/kelurahan memiliki tingkat risiko sektor kesehatan sangat rendah terhadap longsor/pergerakan tanah; dan
- 15 desa memiliki tingkat risiko sektor kesehatan sangat sangat rendah terhadap longsor/pergerakan tanah.

Visualisasi spasial tingkat risiko sektor kesehatan terhadap bencana longsor/pergerakan tanah berdasarkan penggunaan data prediksi curah hujan di Kabupaten Sumedang disajikan pada Gambar 4.46, sedangkan rincian dapat dilihat pada lampiran 5.



Gambar 4.46. Risiko sektor kesehatan pada setiap desa/kelurahan apabila terjadi longsor/pergerakan tanah berdasarkan curah hujan prediksi

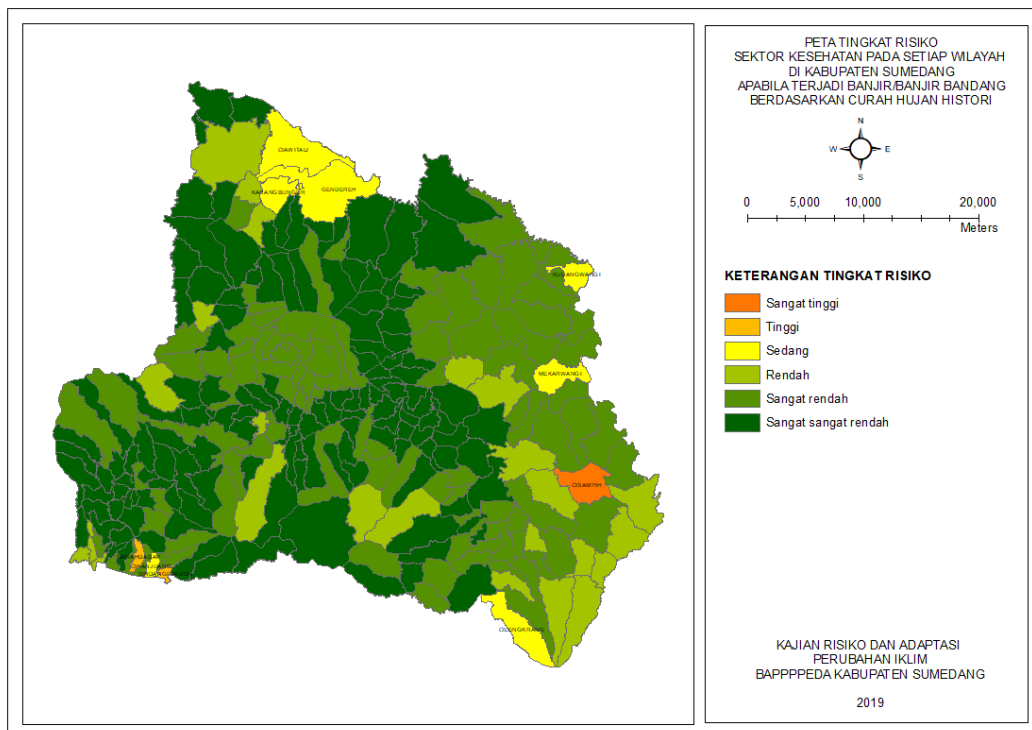
3.3.6. Risiko sektor kesehatan terhadap bencana banjir/banjir bandang

Berdasarkan hasil overlay dan perhitungan matematis antara tingkat kerentanan sektor permukiman apabila terjadi bencana banjir/banjir bandang dan tingkat bahaya dari bencana banjir/banjir bandang dengan penggunaan data histori curah hujan, diperoleh hasil analisis risiko dampak perubahan iklim sebagai berikut:

- 1 desa memiliki tingkat risiko sektor kesehatan sangat tinggi terhadap banjir/banjir bandang;
- 2 desa memiliki tingkat risiko sektor kesehatan tinggi terhadap banjir/banjir bandang;
- 7 desa memiliki tingkat risiko sektor kesehatan sedang terhadap banjir/banjir bandang;

- 24 desa memiliki tingkat risiko sektor kesehatan rendah terhadap banjir/banjir bandang;
- 102 desa/kelurahan memiliki tingkat risiko sektor kesehatan sangat rendah terhadap banjir/banjir bandang; dan
- 141 desa/kelurahan memiliki tingkat risiko sektor kesehatan sangat sangat rendah terhadap banjir/banjir bandang.

Visualisasi spasial tingkat risiko sektor kesehatan terhadap bencana banjir/banjir bandang berdasarkan penggunaan data histori curah hujan di Kabupaten Sumedang disajikan pada Gambar 4.47, sedangkan rincian dapat dilihat pada lampiran 5.



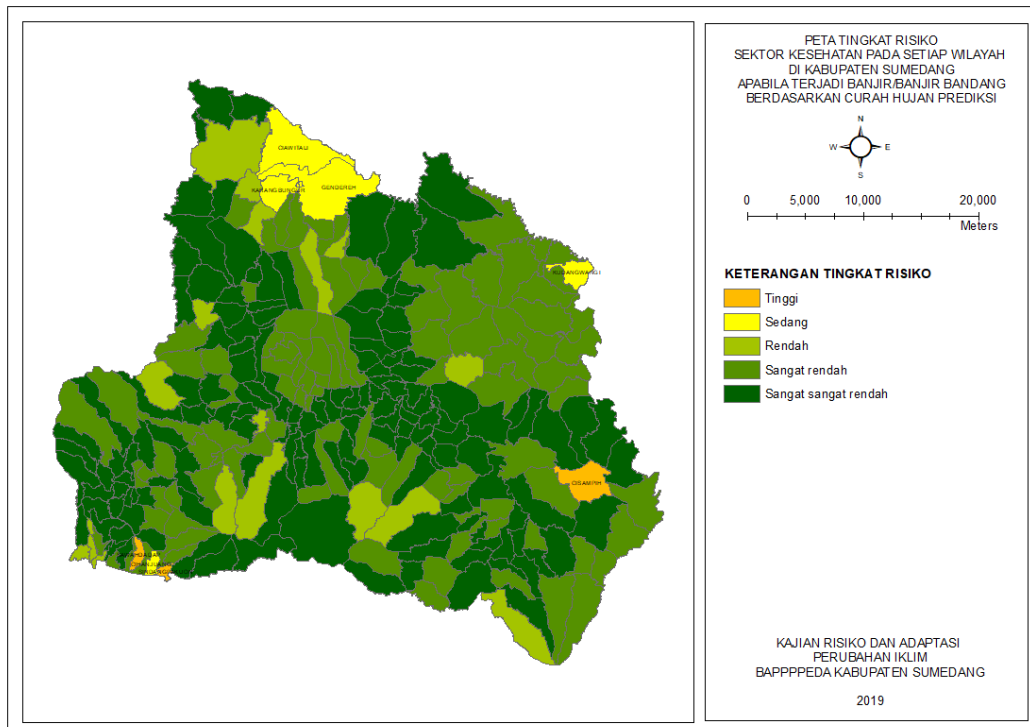
Gambar 4.47. Risiko sektor kesehatan pada setiap desa/kelurahan apabila terjadi banjir/banjir bandang berdasarkan curah hujan histori

Adapun hasil overlay dan perhitungan matematis antara tingkat kerentanan sektor kesehatan apabila terjadi bencana banjir/banjir bandang dan tingkat bahaya dari bencana banjir/banjir bandang dengan penggunaan data prediksi curah hujan, maka diperoleh hasil analisis risiko dampak perubahan iklim sebagai berikut:

- 3 desa memiliki tingkat risiko sektor kesehatan tinggi terhadap banjir/banjir bandang;
- 6 desa memiliki tingkat risiko sektor kesehatan sedang terhadap banjir/banjir bandang;
- 17 desa memiliki tingkat risiko sektor kesehatan rendah terhadap banjir/banjir bandang;
- 102 desa/kelurahan memiliki tingkat risiko sektor kesehatan sangat rendah terhadap banjir/banjir bandang; dan

- 149 desa/kelurahan memiliki tingkat risiko sektor kesehatan sangat sangat rendah terhadap banjir/banjir bandang.

Visualisasi spasial tingkat risiko sektor kesehatan terhadap bencana banjir/banjir bandang berdasarkan penggunaan data prediksi curah hujan di Kabupaten Sumedang disajikan pada Gambar 4.48, sedangkan rincian dapat dilihat pada lampiran 5.



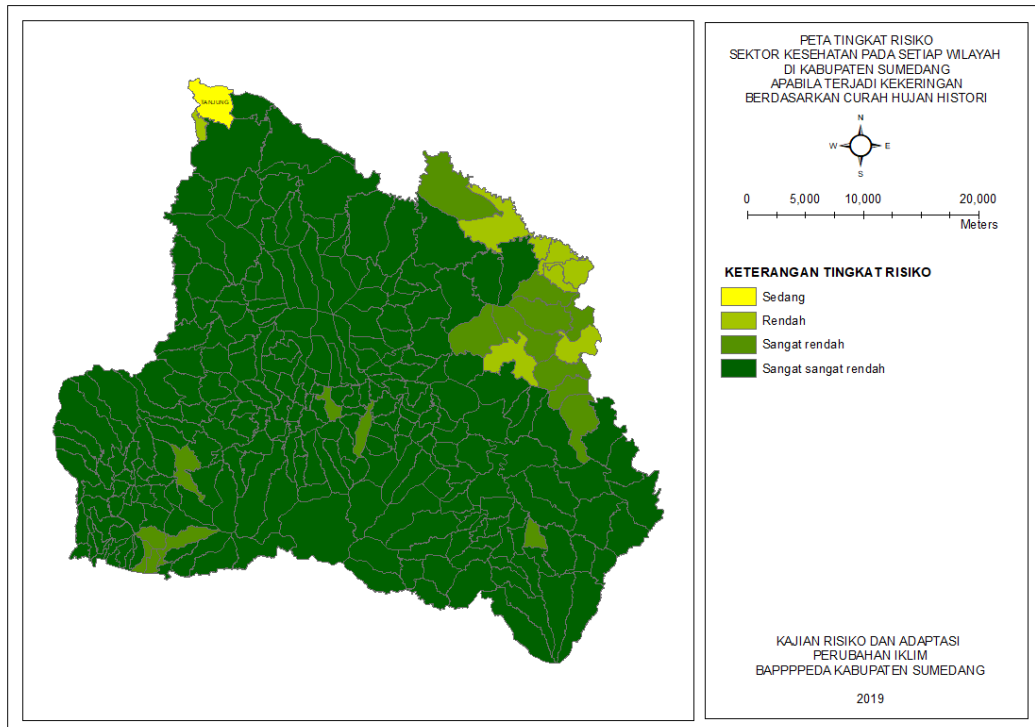
Gambar 4.48. Risiko sektor kesehatan pada setiap desa/kelurahan apabila terjadi banjir/banjir bandang berdasarkan curah hujan prediksi

3.3.7. Risiko sektor kesehatan terhadap bencana kekeringan

Berdasarkan hasil overlay dan perhitungan matematis antara tingkat kerentanan sektor kesehatan apabila terjadi bencana kekeringan dan tingkat bahaya dari bencana kekeringan dengan penggunaan data histori curah hujan, diperoleh hasil analisis risiko dampak perubahan iklim sebagai berikut:

- 1 desa memiliki tingkat risiko sektor kesehatan sedang terhadap kekeringan;
- 8 desa memiliki tingkat risiko sektor kesehatan rendah terhadap kekeringan;
- 18 desa memiliki tingkat risiko sektor kesehatan sangat rendah terhadap kekeringan; dan
- 250 desa/kelurahan memiliki tingkat risiko sektor kesehatan sangat sangat rendah terhadap kekeringan.

Visualisasi spasial tingkat risiko sektor kesehatan terhadap bencana kekeringan berdasarkan penggunaan data histori curah hujan di Kabupaten Sumedang disajikan pada Gambar 4.49, sedangkan rincian dapat dilihat pada lampiran 5.

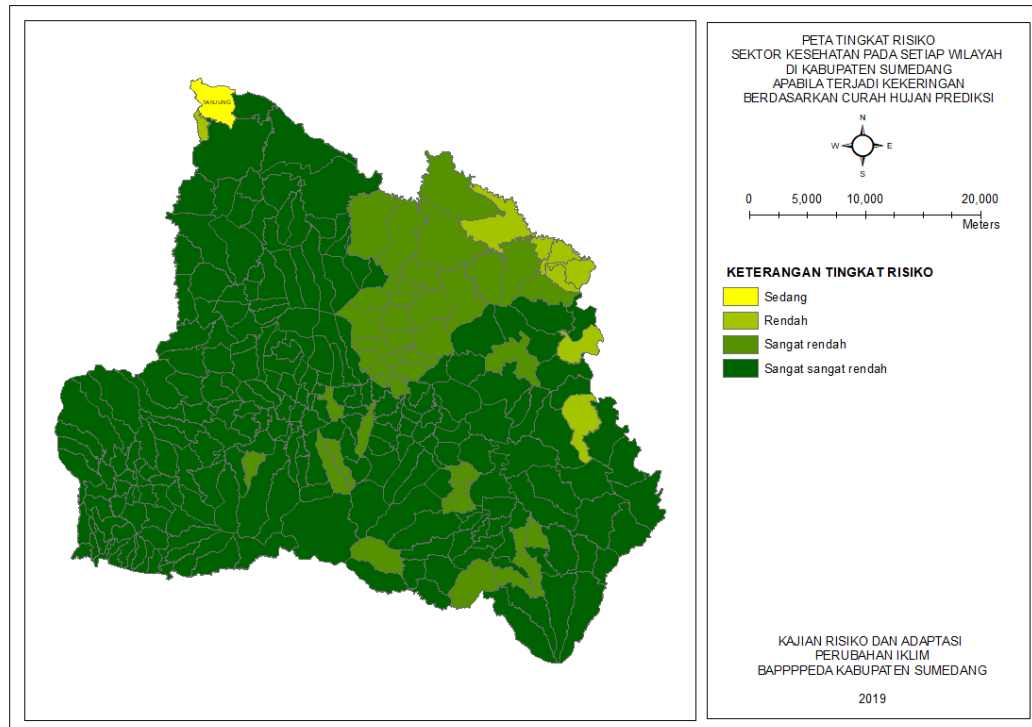


Gambar 4.49. Risiko sektor kesehatan pada setiap desa/kelurahan apabila terjadi kekeringan berdasarkan curah hujan histori

Adapun hasil overlay dan perhitungan matematis antara tingkat kerentanan sektor kesehatan apabila terjadi bencana kekeringan dan tingkat bahaya dari bencana kekeringan dengan penggunaan data prediksi curah hujan, maka diperoleh hasil analisis risiko dampak perubahan iklim sebagai berikut:

- 1 desa memiliki tingkat risiko sektor kesehatan sedang terhadap kekeringan;
- 8 desa memiliki tingkat risiko sektor kesehatan rendah terhadap kekeringan;
- 41 desa memiliki tingkat risiko sektor kesehatan sangat rendah terhadap kekeringan; dan
- 227 desa/kelurahan memiliki tingkat risiko sektor kesehatan sangat sangat rendah terhadap kekeringan.

Visualisasi spasial tingkat risiko sektor kesehatan terhadap bencana kekeringan berdasarkan penggunaan data prediksi curah hujan di Kabupaten Sumedang disajikan pada Gambar 4.50, sedangkan rincian dapat dilihat pada lampiran 5.



Gambar 4.50. Risiko sektor kesehatan pada setiap desa/kelurahan apabila terjadi kekeringan berdasarkan curah hujan prediksi

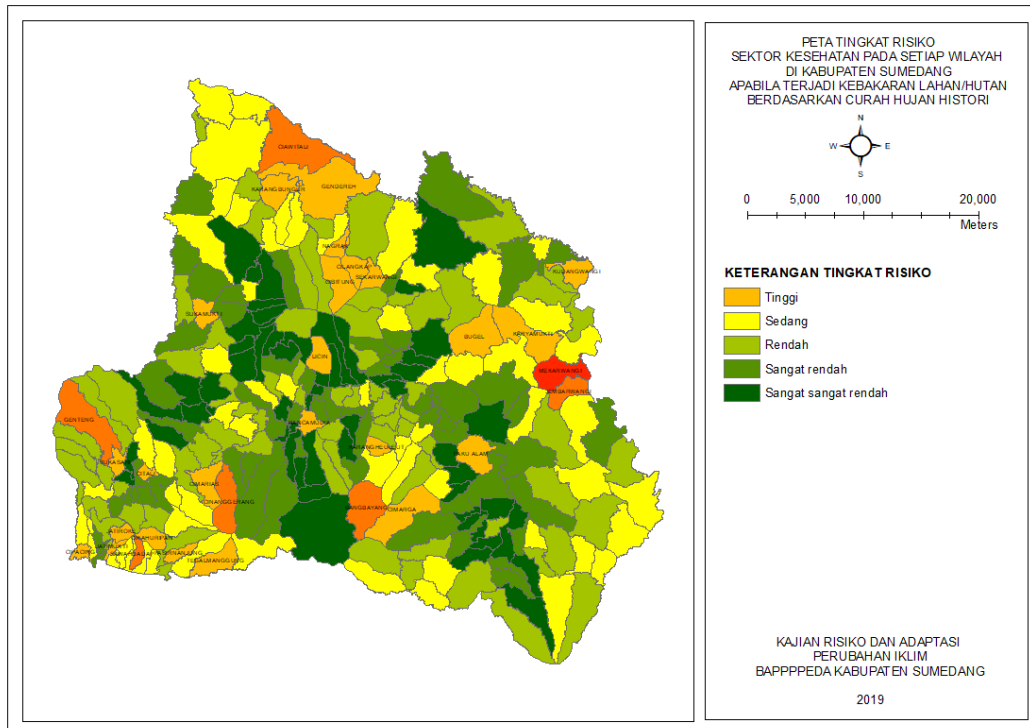
3.3.8. Risiko sektor kesehatan terhadap bencana kebakaran lahan/hutan

Berdasarkan hasil overlay dan perhitungan matematis antara tingkat kerentanan sektor kesehatan apabila terjadi bencana kebakaran lahan/hutan dan tingkat bahaya dari bencana kebakaran lahan/hutan dengan penggunaan data histori curah hujan, diperoleh hasil analisis risiko dampak perubahan iklim sebagai berikut:

- 1 desa memiliki tingkat risiko sektor kesehatan sangat sangat tinggi terhadap kebakaran lahan/hutan;
- 6 desa memiliki tingkat risiko sektor kesehatan sangat tinggi terhadap kebakaran lahan/hutan;
- 25 desa memiliki tingkat risiko sektor kesehatan tinggi terhadap kebakaran lahan/hutan;
- 60 desa memiliki tingkat risiko sektor kesehatan sedang terhadap kebakaran lahan/hutan;
- 72 desa/kelurahan memiliki tingkat risiko sektor kesehatan rendah terhadap kebakaran lahan/hutan;
- 58 desa/kelurahan memiliki tingkat risiko sektor kesehatan sangat rendah terhadap kebakaran lahan/hutan; dan
- 55 desa/kelurahan memiliki tingkat risiko sektor kesehatan sangat sangat rendah terhadap kebakaran lahan/hutan.

Visualisasi spasial tingkat risiko sektor kesehatan terhadap bencana kebakaran lahan/hutan berdasarkan penggunaan data histori curah hujan di Kabupaten

Sumedang disajikan pada Gambar 4.51, sedangkan rincian dapat dilihat pada lampiran 5.

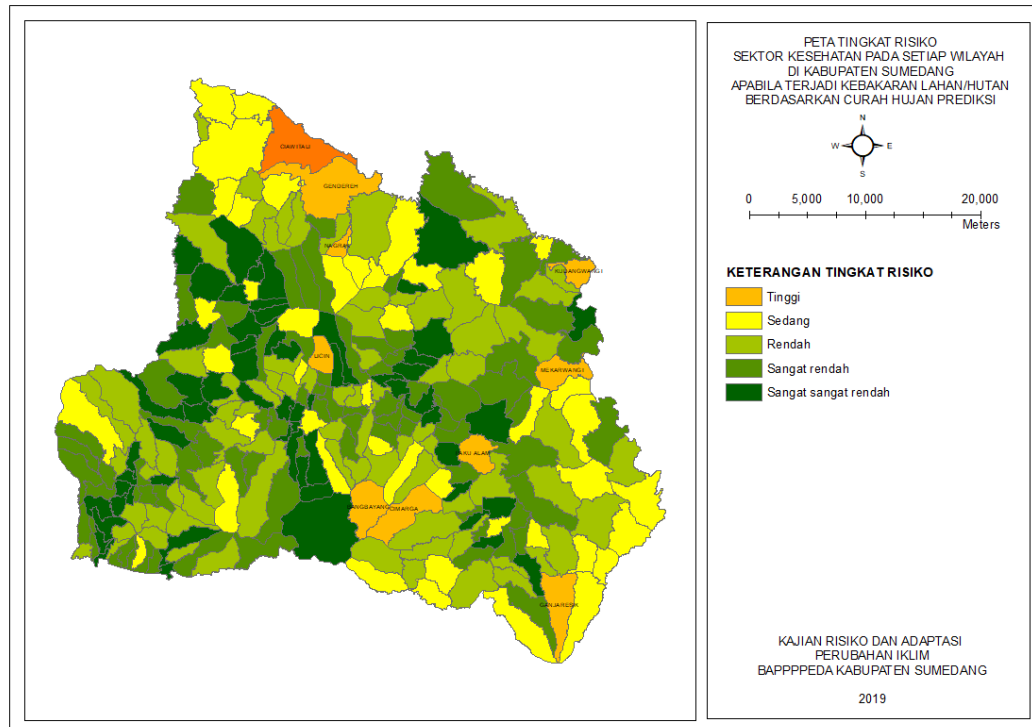


Gambar 4.51. Risiko sektor kesehatan pada setiap desa/kelurahan apabila terjadi kebakaran lahan/hutan berdasarkan curah hujan histori

Adapun hasil overlay dan perhitungan matematis antara tingkat kerentanan sektor kesehatan apabila terjadi bencana kebakaran lahan/hutan dan tingkat bahaya dari bencana kebakaran lahan/hutan dengan penggunaan data prediksi curah hujan, maka diperoleh hasil analisis risiko dampak perubahan iklim sebagai berikut:

- 1 desa memiliki tingkat risiko sektor kesehatan sangat tinggi terhadap kebakaran lahan/hutan;
- 9 desa memiliki tingkat risiko sektor kesehatan tinggi terhadap kebakaran lahan/hutan;
- 45 desa memiliki tingkat risiko sektor kesehatan sedang terhadap kebakaran lahan/hutan;
- 82 desa/kelurahan memiliki tingkat risiko sektor kesehatan rendah terhadap kebakaran lahan/hutan;
- 79 desa/kelurahan memiliki tingkat risiko sektor kesehatan sangat rendah terhadap kebakaran lahan/hutan; dan
- 61 desa/kelurahan memiliki tingkat risiko sektor kesehatan sangat sangat rendah terhadap kebakaran lahan/hutan.

Visualisasi spasial tingkat risiko sektor kesehatan terhadap bencana kebakaran lahan/hutan berdasarkan penggunaan data prediksi curah hujan di Kabupaten Sumedang disajikan pada Gambar 4.52, sedangkan rincian dapat dilihat pada lampiran



Gambar 4.52. Risiko sektor kesehatan pada setiap desa/kelurahan apabila terjadi kebakaran lahan/hutan berdasarkan curah hujan prediksi

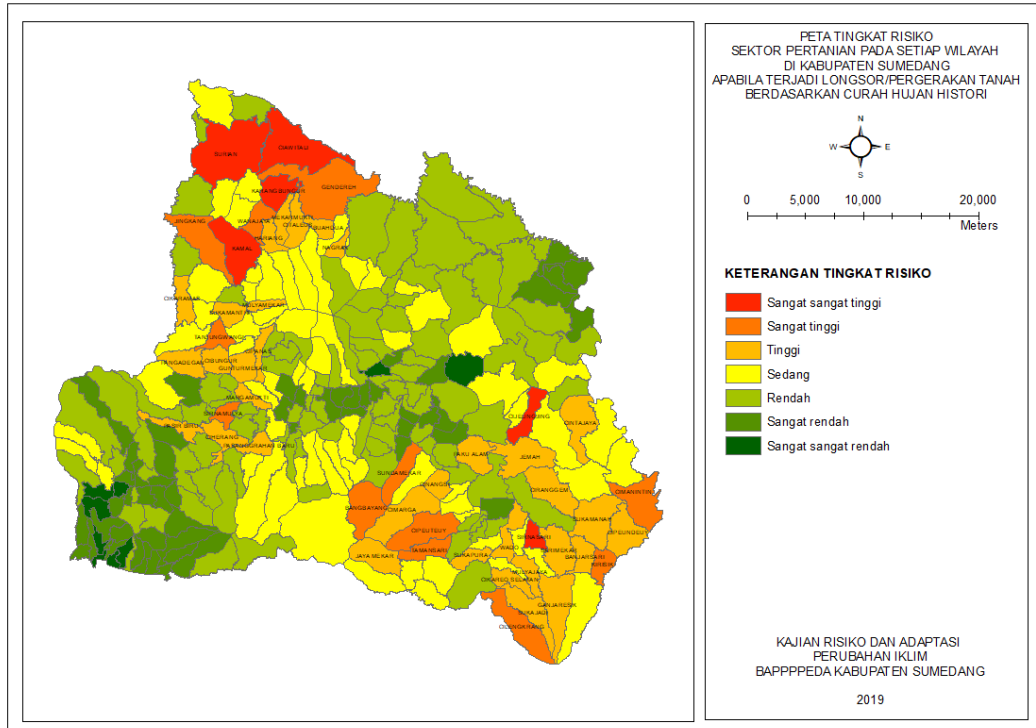
3.3.9. Risiko sektor pertanian terhadap bencana longsor/pergerakan tanah

Berdasarkan hasil overlay dan perhitungan matematis antara tingkat kerentanan sektor pertanian apabila terjadi bencana longsor/pergerakan tanah dan tingkat bahaya dari bencana longsor/pergerakan tanah dengan penggunaan data histori curah hujan, diperoleh hasil analisis risiko dampak perubahan iklim sebagai berikut:

- 6 desa memiliki tingkat risiko sektor pertanian sangat sangat tinggi terhadap longsor/pergerakan tanah;
- 12 desa memiliki tingkat risiko sektor pertanian sangat tinggi terhadap longsor/pergerakan tanah;
- 33 desa/kelurahan memiliki tingkat risiko sektor pertanian tinggi terhadap longsor/pergerakan tanah;
- 66 desa/kelurahan memiliki tingkat risiko sektor pertanian sedang terhadap longsor/pergerakan tanah;
- 96 desa/kelurahan memiliki tingkat risiko sektor pertanian rendah terhadap longsor/pergerakan tanah;
- 55 desa/kelurahan memiliki tingkat risiko sektor pertanian sangat rendah terhadap longsor/pergerakan tanah; dan
- 9 desa memiliki tingkat risiko sektor pertanian sangat sangat rendah terhadap longsor/pergerakan tanah.

Visualisasi spasial tingkat risiko sektor pertanian terhadap bencana longsor/pergerakan tanah berdasarkan penggunaan data histori curah hujan di

Kabupaten Sumedang disajikan pada Gambar 4.53, sedangkan rincian dapat dilihat pada lampiran 5.



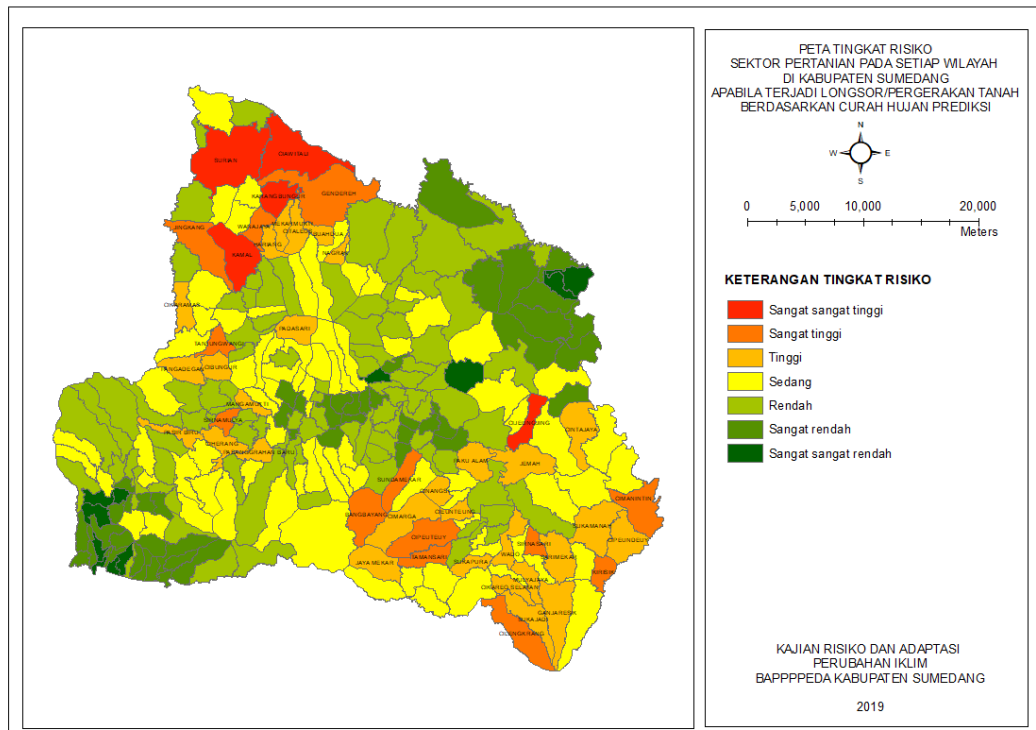
Gambar 4.53. Risiko sektor pertanian pada setiap desa/kelurahan apabila terjadi longsor/pergerakan tanah berdasarkan curah hujan histori

Adapun hasil overlay dan perhitungan matematis antara tingkat kerentanan sektor pertanian apabila terjadi bencana longsor/pergerakan tanah dan tingkat bahaya dari bencana longsor/pergerakan tanah dengan penggunaan data prediksi curah hujan, maka diperoleh hasil analisis risiko dampak perubahan iklim sebagai berikut:

- 5 desa memiliki tingkat risiko sektor pertanian sangat sangat tinggi terhadap longsor/pergerakan tanah;
- 13 desa memiliki tingkat risiko sektor pertanian sangat tinggi terhadap longsor/pergerakan tanah;
- 29 desa/kelurahan memiliki tingkat risiko sektor pertanian tinggi terhadap longsor/pergerakan tanah;
- 79 desa/kelurahan memiliki tingkat risiko sektor pertanian sedang terhadap longsor/pergerakan tanah;
- 90 desa/kelurahan memiliki tingkat risiko sektor pertanian rendah terhadap longsor/pergerakan tanah;
- 50 desa/kelurahan memiliki tingkat risiko sektor pertanian sangat rendah terhadap longsor/pergerakan tanah; dan
- 11 desa memiliki tingkat risiko sektor pertanian sangat sangat rendah terhadap longsor/pergerakan tanah.

Visualisasi spasial tingkat risiko sektor pertanian terhadap bencana longsor/pergerakan tanah berdasarkan penggunaan data prediksi curah hujan di

Kabupaten Sumedang disajikan pada Gambar 4.54, sedangkan rincian dapat dilihat pada lampiran 5.



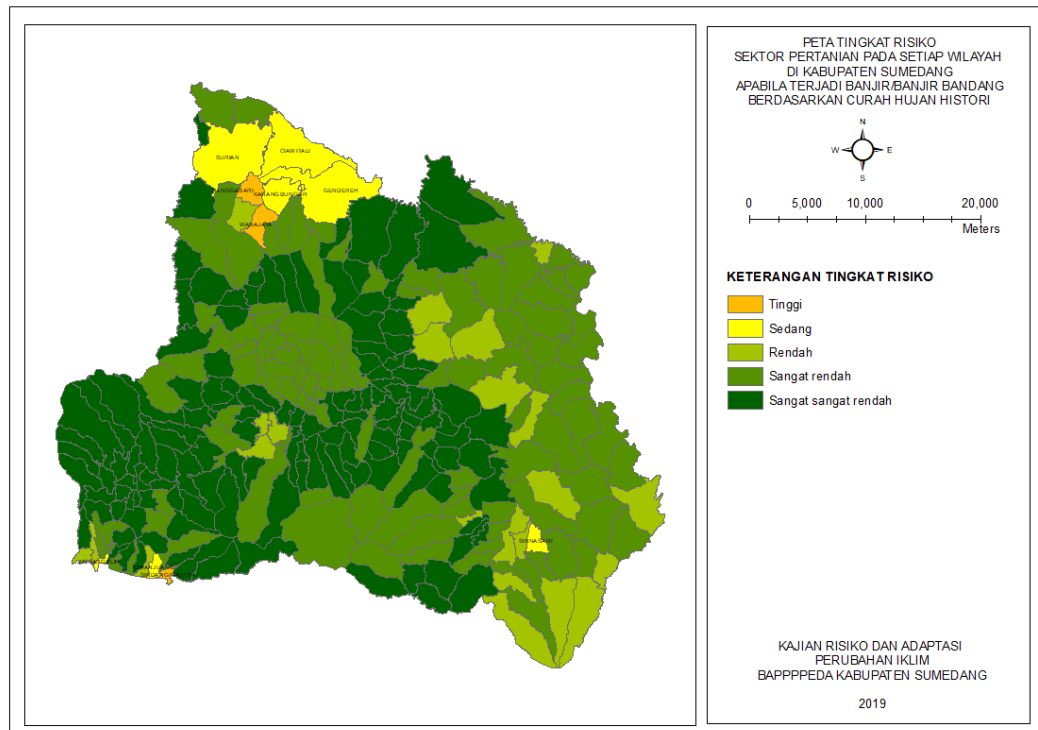
Gambar 4.54. Risiko sektor pertanian pada setiap desa/kelurahan apabila terjadi longsor/pergerakan tanah berdasarkan curah hujan prediksi

3.3.10. Risiko sektor pertanian terhadap bencana banjir/banjir bandang

Berdasarkan hasil overlay dan perhitungan matematis antara tingkat kerentanan sektor pertanian apabila terjadi bencana banjir/banjir bandang dan tingkat bahaya dari bencana banjir/banjir bandang dengan penggunaan data histori curah hujan, diperoleh hasil analisis risiko dampak perubahan iklim sebagai berikut:

- 3 desa memiliki tingkat risiko sektor pertanian tinggi terhadap banjir/banjir bandang;
- 7 desa memiliki tingkat risiko sektor pertanian sedang terhadap banjir/banjir bandang;
- 23 desa/kelurahan memiliki tingkat risiko sektor pertanian rendah terhadap banjir/banjir bandang;
- 104 desa/kelurahan memiliki tingkat risiko sektor pertanian sangat rendah terhadap banjir/banjir bandang; dan
- 140 desa/kelurahan memiliki tingkat risiko sektor pertanian sangat sangat rendah terhadap banjir/banjir bandang.

Visualisasi spasial tingkat risiko sektor pertanian terhadap bencana banjir/banjir bandang berdasarkan penggunaan data histori curah hujan di Kabupaten Sumedang disajikan pada Gambar 4.55, sedangkan rincian dapat dilihat pada lampiran 5.

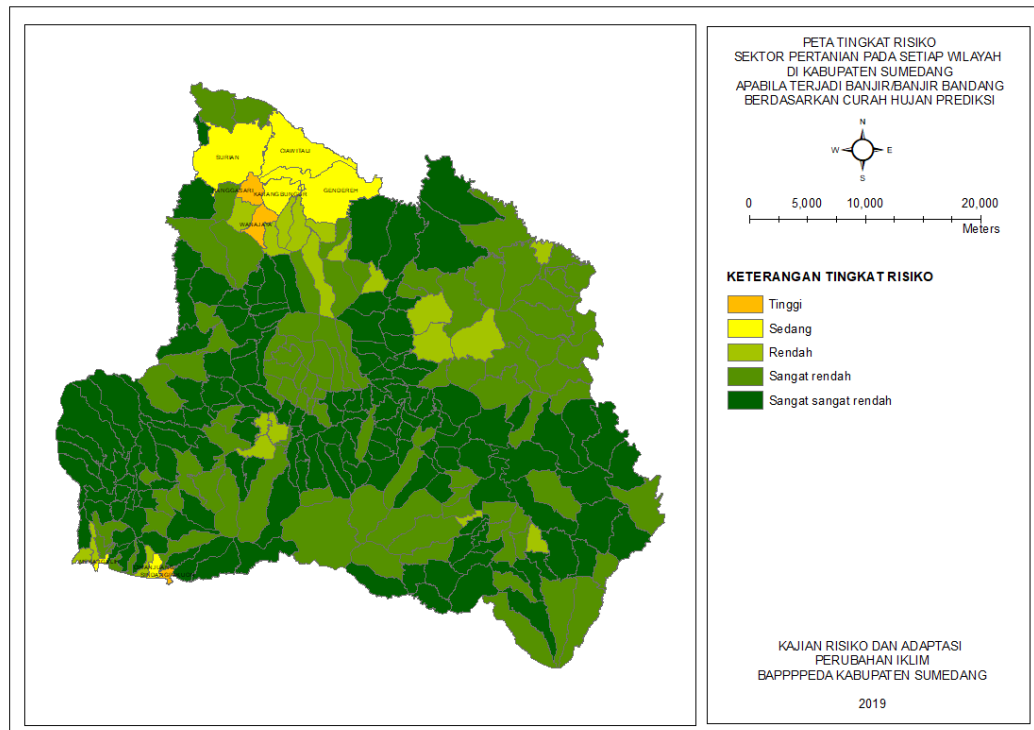


Gambar 4.55. Risiko sektor pertanian pada setiap desa/kelurahan apabila terjadi banjir/banjir bandang berdasarkan curah hujan histori

Adapun hasil overlay dan perhitungan matematis antara tingkat kerentanan sektor pertanian apabila terjadi bencana banjir/banjir bandang dan tingkat bahaya dari bencana banjir/banjir bandang dengan penggunaan data prediksi curah hujan, maka diperoleh hasil analisis risiko dampak perubahan iklim sebagai berikut:

- 3 desa memiliki tingkat risiko sektor pertanian tinggi terhadap banjir/banjir bandang;
- 6 desa memiliki tingkat risiko sektor pertanian sedang terhadap banjir/banjir bandang;
- 20 desa/kelurahan memiliki tingkat risiko sektor pertanian rendah terhadap banjir/banjir bandang;
- 93 desa/kelurahan memiliki tingkat risiko sektor pertanian sangat rendah terhadap banjir/banjir bandang; dan
- 155 desa/kelurahan memiliki tingkat risiko sektor pertanian sangat sangat rendah terhadap banjir/banjir bandang.

Visualisasi spasial tingkat risiko sektor pertanian terhadap bencana banjir/banjir bandang berdasarkan penggunaan data prediksi curah hujan di Kabupaten Sumedang disajikan pada Gambar 4.56, sedangkan rincian dapat dilihat pada lampiran 5.



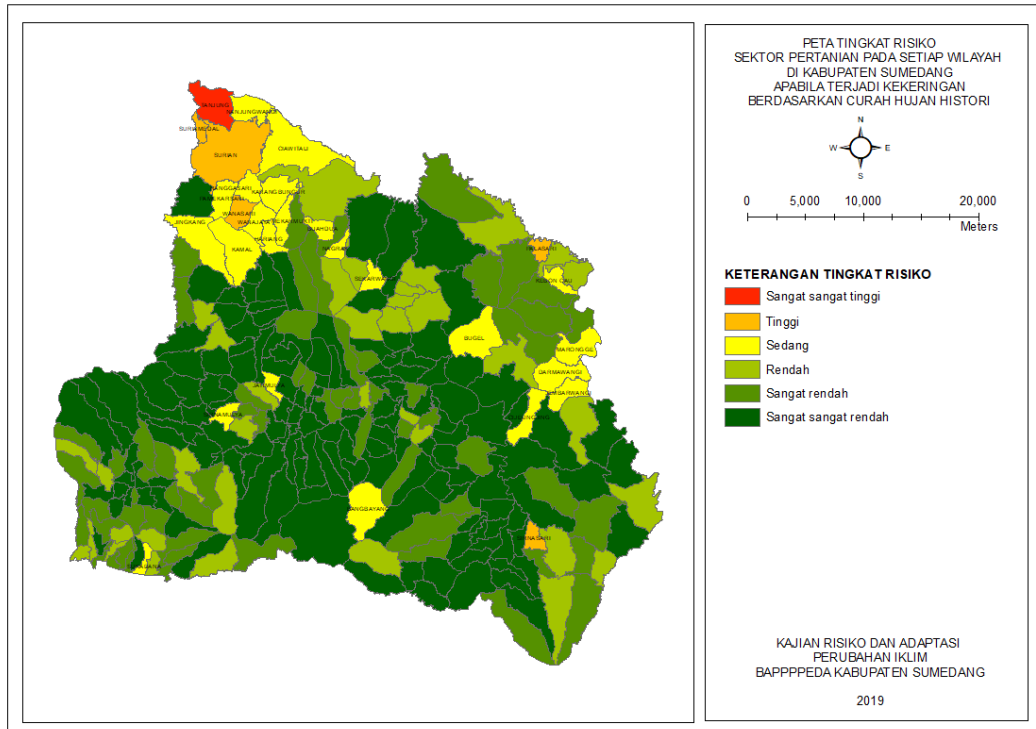
Gambar 4.56. Risiko sektor pertanian pada setiap desa/kelurahan apabila terjadi banjir/banjir bandang berdasarkan curah hujan prediksi

3.3.11. Risiko sektor pertanian terhadap bencana kekeringan

Berdasarkan hasil overlay dan perhitungan matematis antara tingkat kerentanan sektor pertanian apabila terjadi bencana kekeringan dan tingkat bahaya dari bencana kekeringan dengan penggunaan data histori curah hujan, diperoleh hasil analisis risiko dampak perubahan iklim sebagai berikut:

- 1 desa memiliki tingkat risiko sektor pertanian sangat sangat tinggi terhadap kekeringan;
- 5 desa memiliki tingkat risiko sektor pertanian tinggi terhadap kekeringan;
- 23 desa memiliki tingkat risiko sektor pertanian sedang terhadap kekeringan;
- 39 desa memiliki tingkat risiko sektor pertanian rendah terhadap kekeringan;
- 64 desa memiliki tingkat risiko sektor pertanian sangat rendah terhadap kekeringan; dan
- 145 desa/kelurahan memiliki tingkat risiko sektor pertanian sangat sangat rendah terhadap kekeringan.

Visualisasi spasial tingkat risiko sektor pertanian terhadap bencana kekeringan berdasarkan penggunaan data histori curah hujan di Kabupaten Sumedang disajikan pada Gambar 4.57, sedangkan rincian dapat dilihat pada lampiran 5.

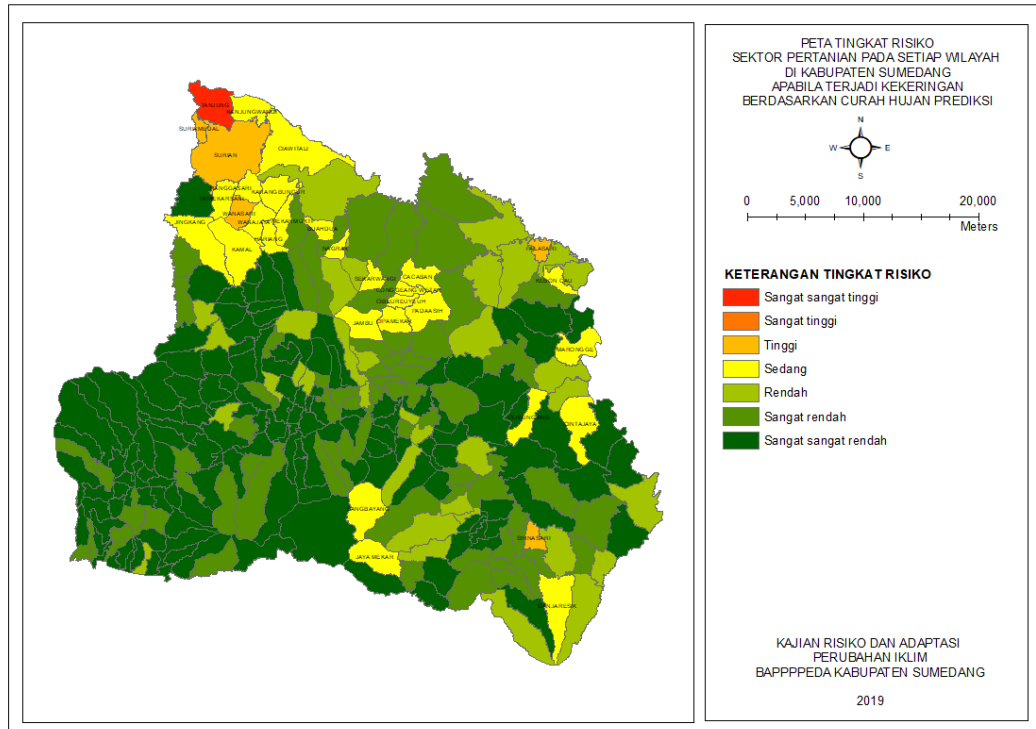


Gambar 4.57. Risiko sektor pertanian pada setiap desa/kelurahan apabila terjadi kekeringan berdasarkan curah hujan histori

Adapun hasil overlay dan perhitungan matematis antara tingkat kerentanan sektor pertanian apabila terjadi bencana kekeringan dan tingkat bahaya dari bencana kekeringan dengan penggunaan data prediksi curah hujan, maka diperoleh hasil analisis risiko dampak perubahan iklim sebagai berikut:

- 1 desa memiliki tingkat risiko sektor pertanian sangat sangat tinggi terhadap kekeringan;
- 5 desa memiliki tingkat risiko sektor pertanian tinggi terhadap kekeringan;
- 26 desa memiliki tingkat risiko sektor pertanian sedang terhadap kekeringan;
- 36 desa memiliki tingkat risiko sektor pertanian rendah terhadap kekeringan;
- 71 desa memiliki tingkat risiko sektor pertanian rendah terhadap kekeringan; dan
- 138 desa/kelurahan memiliki tingkat risiko sektor pertanian sangat sangat rendah terhadap kekeringan.

Visualisasi spasial tingkat risiko sektor pertanian terhadap bencana kekeringan berdasarkan penggunaan data prediksi curah hujan di Kabupaten Sumedang disajikan pada Gambar 4.58, sedangkan rincian dapat dilihat pada lampiran 5.



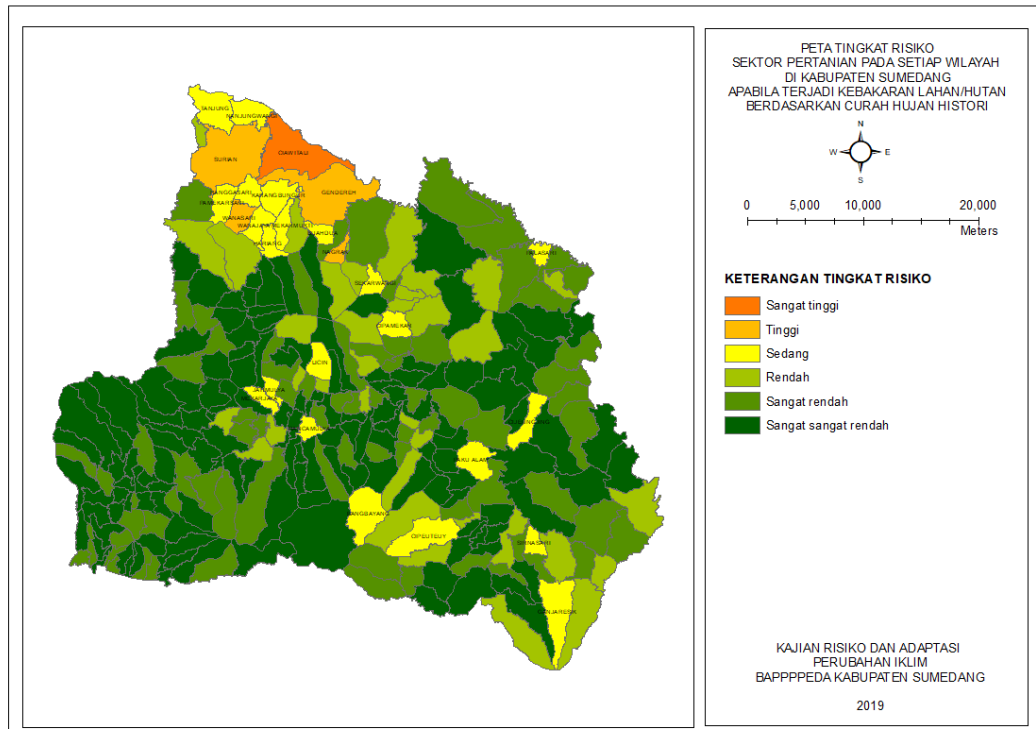
Gambar 4.58. Risiko sektor pertanian pada setiap desa/kelurahan apabila terjadi kekeringan berdasarkan curah hujan prediksi

3.3.12. Risiko sektor pertanian terhadap bencana kebakaran lahan/hutan

Berdasarkan hasil overlay dan perhitungan matematis antara tingkat kerentanan sektor pertanian apabila terjadi bencana kebakaran lahan/hutan dan tingkat bahaya dari bencana kebakaran lahan/hutan dengan penggunaan data histori curah hujan, diperoleh hasil analisis risiko dampak perubahan iklim sebagai berikut:

- 1 desa memiliki tingkat risiko sektor pertanian sangat tinggi terhadap kebakaran lahan/hutan;
- 4 desa memiliki tingkat risiko sektor pertanian tinggi terhadap kebakaran lahan/hutan;
- 22 desa memiliki tingkat risiko sektor pertanian sedang terhadap kebakaran lahan/hutan;
- 35 desa/kelurahan memiliki tingkat risiko sektor pertanian rendah terhadap kebakaran lahan/hutan;
- 79 desa memiliki tingkat risiko sektor pertanian sangat rendah terhadap kebakaran lahan/hutan;
- 136 desa/kelurahan memiliki tingkat risiko sektor pertanian sangat sangat rendah terhadap kebakaran lahan/hutan.

Visualisasi spasial tingkat risiko sektor pertanian terhadap bencana kebakaran lahan/hutan berdasarkan penggunaan data histori curah hujan di Kabupaten Sumedang disajikan pada Gambar 4.59, sedangkan rincian dapat dilihat pada lampiran 5.

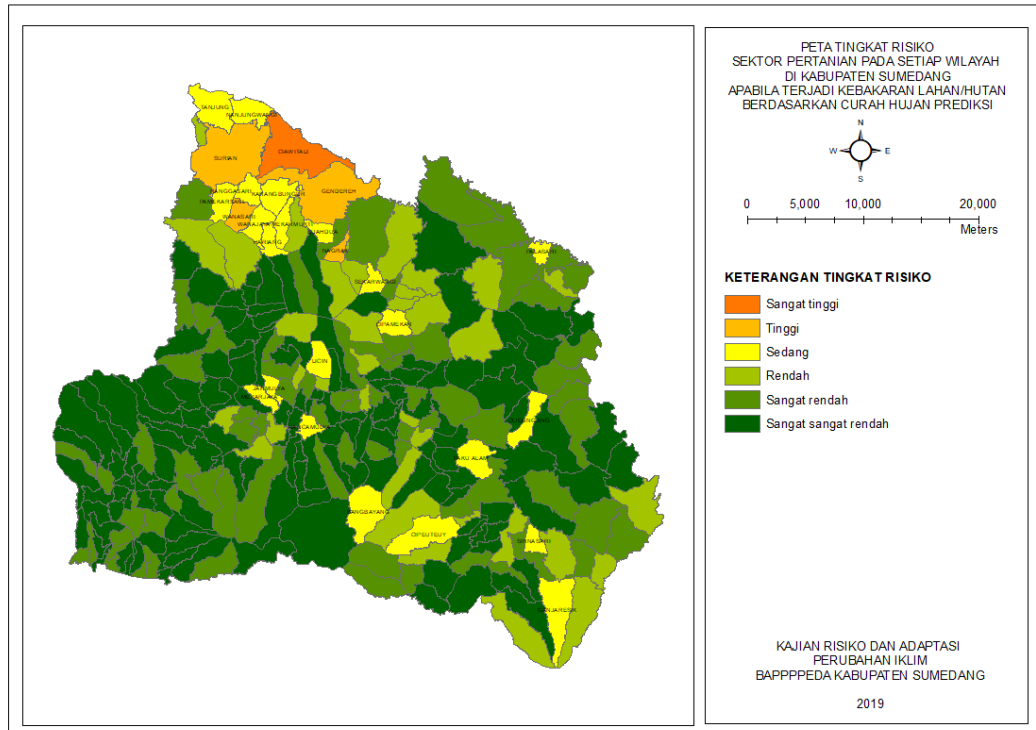


Gambar 4.59. Risiko sektor pertanian pada setiap desa/kelurahan apabila terjadi kebakaran lahan/hutan berdasarkan curah hujan histori

Adapun hasil overlay dan perhitungan matematis antara tingkat kerentanan sektor pertanian apabila terjadi bencana kebakaran lahan/hutan dan tingkat bahaya dari bencana kebakaran lahan/hutan dengan penggunaan data prediksi curah hujan, maka diperoleh hasil analisis risiko dampak perubahan iklim sebagai berikut:

- 1 desa memiliki tingkat risiko sektor pertanian sangat tinggi terhadap kebakaran lahan/hutan;
- 4 desa memiliki tingkat risiko sektor pertanian tinggi terhadap kebakaran lahan/hutan;
- 22 desa memiliki tingkat risiko sektor pertanian sedang terhadap kebakaran lahan/hutan;
- 35 desa/kelurahan memiliki tingkat risiko sektor pertanian rendah terhadap kebakaran lahan/hutan;
- 79 desa memiliki tingkat risiko sektor pertanian sangat rendah terhadap kebakaran lahan/hutan;
- 136 desa/kelurahan memiliki tingkat risiko sektor pertanian sangat sangat rendah terhadap kebakaran lahan/hutan.

Visualisasi spasial tingkat risiko sektor pertanian terhadap bencana kebakaran lahan/hutan berdasarkan penggunaan data prediksi curah hujan di Kabupaten Sumedang disajikan pada Gambar 4.60, sedangkan rincian dapat dilihat pada lampiran 5.



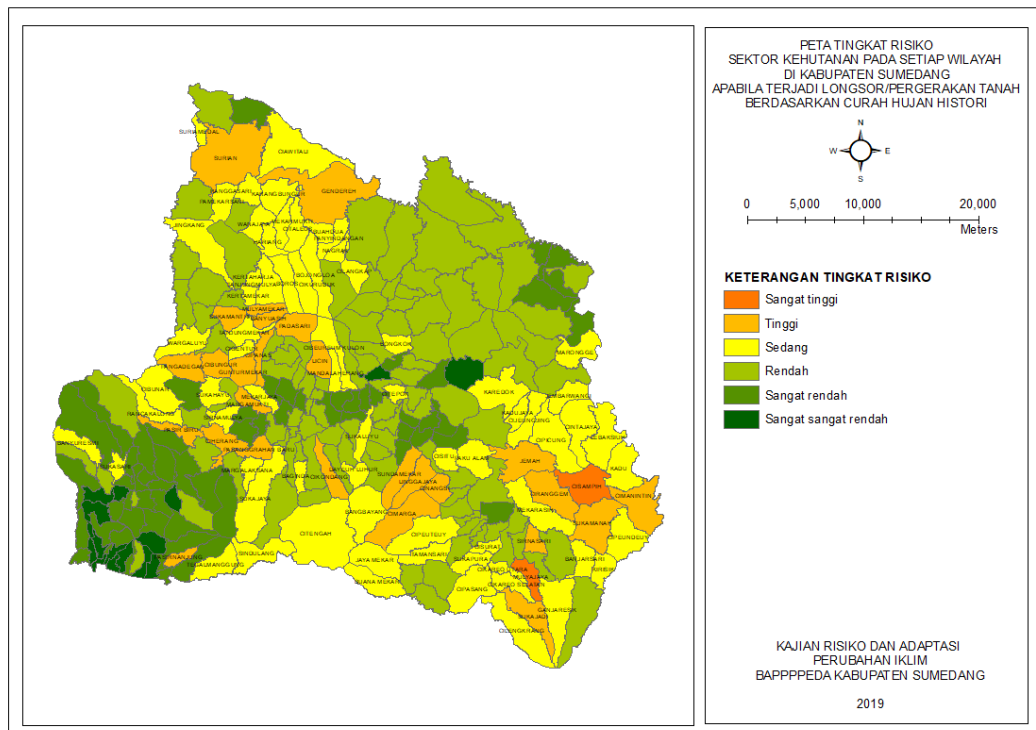
Gambar 4.60. Risiko sektor pertanian pada setiap desa/kelurahan apabila terjadi kebakaran lahan/hutan berdasarkan curah hujan prediksi

3.3.13. Risiko sektor kehutanan terhadap bencana longsor/pergerakan tanah

Berdasarkan hasil overlay dan perhitungan matematis antara tingkat kerentanan sektor pertanian apabila terjadi bencana longsor/pergerakan tanah dan tingkat bahaya dari bencana longsor/pergerakan tanah dengan penggunaan data histori curah hujan, diperoleh hasil analisis risiko dampak perubahan iklim sebagai berikut:

- 2 desa memiliki tingkat risiko sektor kehutanan sangat tinggi terhadap longsor/pergerakan tanah;
- 27 desa/kelurahan memiliki tingkat risiko sektor kehutanan tinggi terhadap longsor/pergerakan tanah;
- 70 desa memiliki tingkat risiko sektor kehutanan sedang terhadap longsor/pergerakan tanah;
- 103 desa/kelurahan memiliki tingkat risiko sektor kehutanan rendah terhadap longsor/pergerakan tanah;
- 59 desa/kelurahan memiliki tingkat risiko sektor kehutanan sangat rendah terhadap longsor/pergerakan tanah; dan
- 16 desa memiliki tingkat risiko sektor kehutanan sangat sangat rendah terhadap longsor/pergerakan tanah.

Visualisasi spasial tingkat risiko sektor kehutanan terhadap bencana longsor/pergerakan tanah berdasarkan penggunaan data histori curah hujan di Kabupaten Sumedang disajikan pada Gambar 4.61, sedangkan rincian dapat dilihat pada lampiran

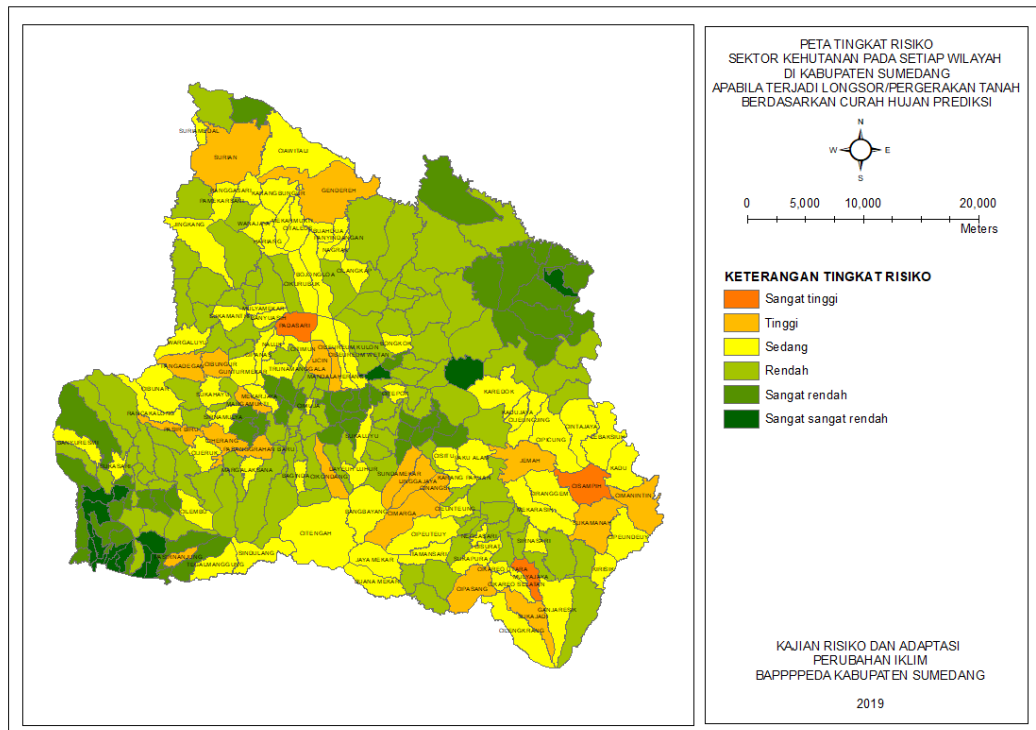


Gambar 4.61. Risiko sektor kehutanan pada setiap desa/kelurahan apabila terjadi longsor/pergerakan tanah berdasarkan curah hujan histori

Adapun hasil overlay dan perhitungan matematis antara tingkat kerentanan sektor kehutanan apabila terjadi bencana longsor/pergerakan tanah dan tingkat bahaya dari bencana longsor/pergerakan tanah dengan penggunaan data prediksi curah hujan, maka diperoleh hasil analisis risiko dampak perubahan iklim sebagai berikut:

- 3 desa memiliki tingkat risiko sektor kehutanan sangat tinggi terhadap longsor/pergerakan tanah;
- 21 desa/kelurahan memiliki tingkat risiko sektor kehutanan tinggi terhadap longsor/pergerakan tanah;
- 75 desa memiliki tingkat risiko sektor kehutanan sedang terhadap longsor/pergerakan tanah;
- 112 desa/kelurahan memiliki tingkat risiko sektor kehutanan rendah terhadap longsor/pergerakan tanah;
- 5 desa/kelurahan memiliki tingkat risiko sektor kehutanan sangat rendah terhadap longsor/pergerakan tanah; dan
- 16 desa memiliki tingkat risiko sektor kehutanan sangat sangat rendah terhadap longsor/pergerakan tanah.

Visualisasi spasial tingkat risiko sektor kehutanan terhadap bencana longsor/pergerakan tanah berdasarkan penggunaan data prediksi curah hujan di Kabupaten Sumedang disajikan pada Gambar 4.62, sedangkan rincian dapat dilihat pada lampiran 5.



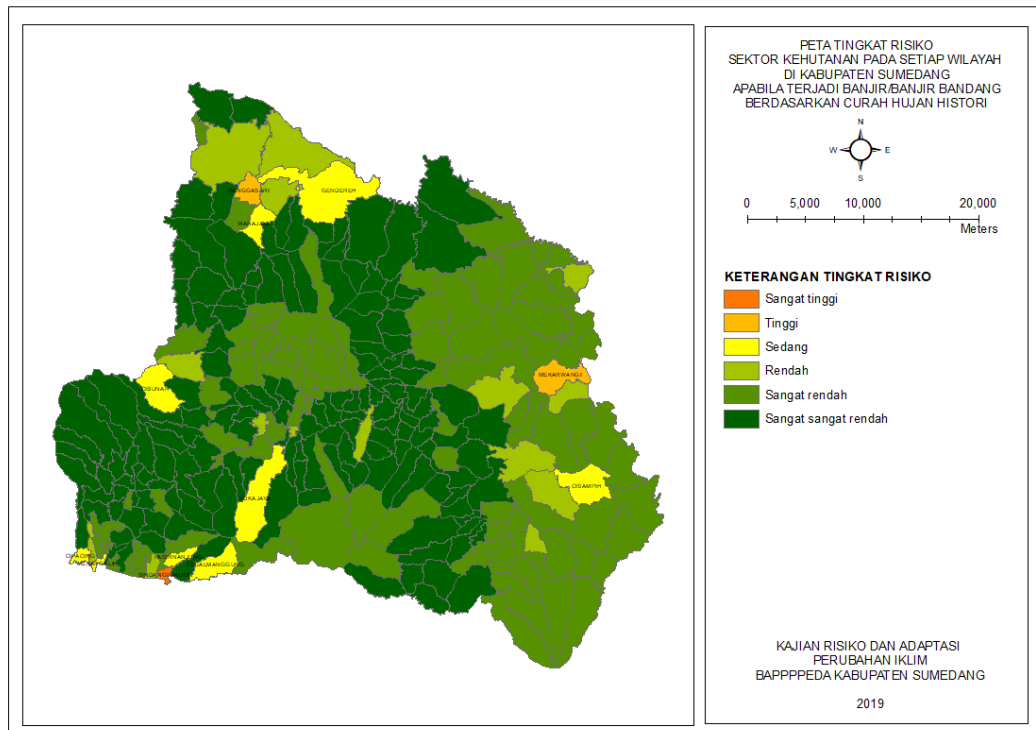
Gambar 4.62. Risiko sektor kehutanan pada setiap desa/kelurahan apabila terjadi longsor/pergerakan tanah berdasarkan curah hujan prediksi

3.3.14. Risiko sektor kehutanan terhadap bencana banjir/banjir bandang

Berdasarkan hasil overlay dan perhitungan matematis antara tingkat kerentanan sektor kehutanan apabila terjadi bencana banjir/banjir bandang dan tingkat bahaya dari bencana banjir/banjir bandang dengan penggunaan data histori curah hujan, diperoleh hasil analisis risiko dampak perubahan iklim sebagai berikut:

- 1 desa memiliki tingkat risiko sektor kehutanan sangat tinggi terhadap banjir/banjir bandang;
- 2 desa memiliki tingkat risiko sektor kehutanan tinggi terhadap banjir/banjir bandang;
- 9 desa memiliki tingkat risiko sektor kehutanan sedang terhadap banjir/banjir bandang;
- 15 desa/kelurahan memiliki tingkat risiko sektor kehutanan rendah terhadap banjir/banjir bandang;
- 94 desa/kelurahan memiliki tingkat risiko sektor kehutanan sangat rendah terhadap banjir/banjir bandang; dan
- 156 desa/kelurahan memiliki tingkat risiko sektor kehutanan sangat sangat rendah terhadap banjir/banjir bandang.

Visualisasi spasial tingkat risiko sektor kehutanan terhadap bencana banjir/banjir bandang berdasarkan penggunaan data histori curah hujan di Kabupaten Sumedang disajikan pada Gambar 4.63, sedangkan rincian dapat dilihat pada lampiran 5.

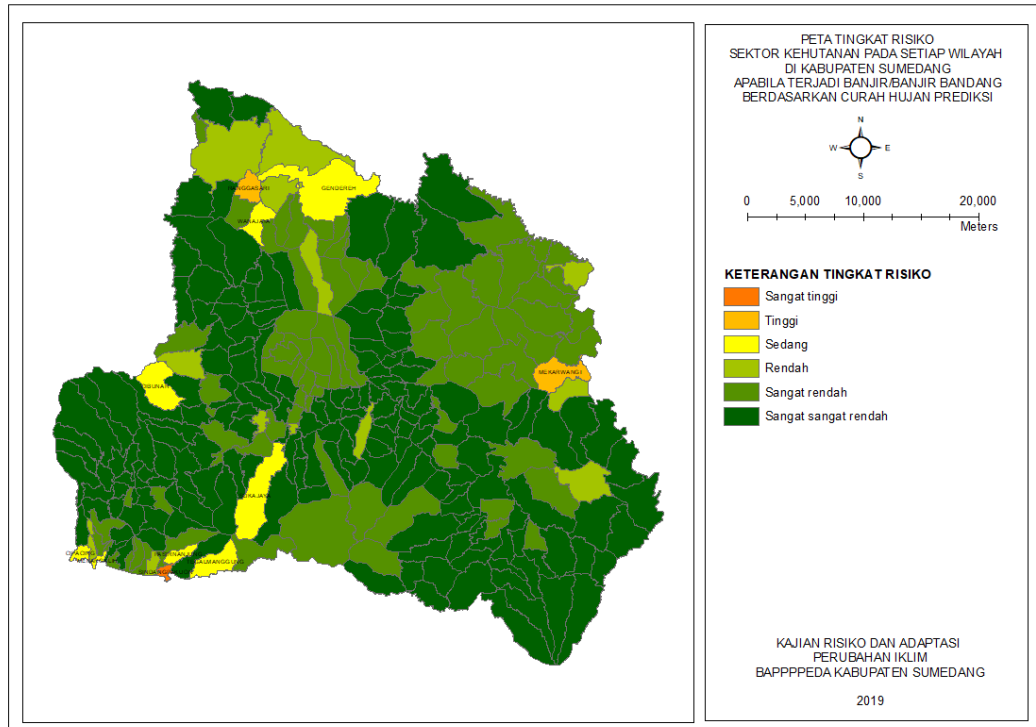


Gambar 4.63. Risiko sektor kehutanan pada setiap desa/kelurahan apabila terjadi banjir/banjir bandang berdasarkan curah hujan historis

Adapun hasil overlay dan perhitungan matematis antara tingkat kerentanan sektor kehutanan apabila terjadi bencana banjir/banjir bandang dan tingkat bahaya dari bencana banjir/banjir bandang dengan penggunaan data prediksi curah hujan, maka diperoleh hasil analisis risiko dampak perubahan iklim sebagai berikut:

- 1 desa memiliki tingkat risiko sektor kehutanan sangat tinggi terhadap banjir/banjir bandang;
- 2 desa memiliki tingkat risiko sektor kehutanan tinggi terhadap banjir/banjir bandang;
- 8 desa memiliki tingkat risiko sektor kehutanan sedang terhadap banjir/banjir bandang;
- 12 desa/kelurahan memiliki tingkat risiko sektor kehutanan rendah terhadap banjir/banjir bandang;
- 76 desa/kelurahan memiliki tingkat risiko sektor kehutanan sangat rendah terhadap banjir/banjir bandang; dan
- 177 desa/kelurahan memiliki tingkat risiko sektor kehutanan sangat sangat rendah terhadap banjir/banjir bandang.

Visualisasi spasial tingkat risiko sektor kehutanan terhadap bencana banjir/banjir bandang berdasarkan penggunaan data prediksi curah hujan di Kabupaten Sumedang disajikan pada Gambar 4.64, sedangkan rincian dapat dilihat pada lampiran 5.



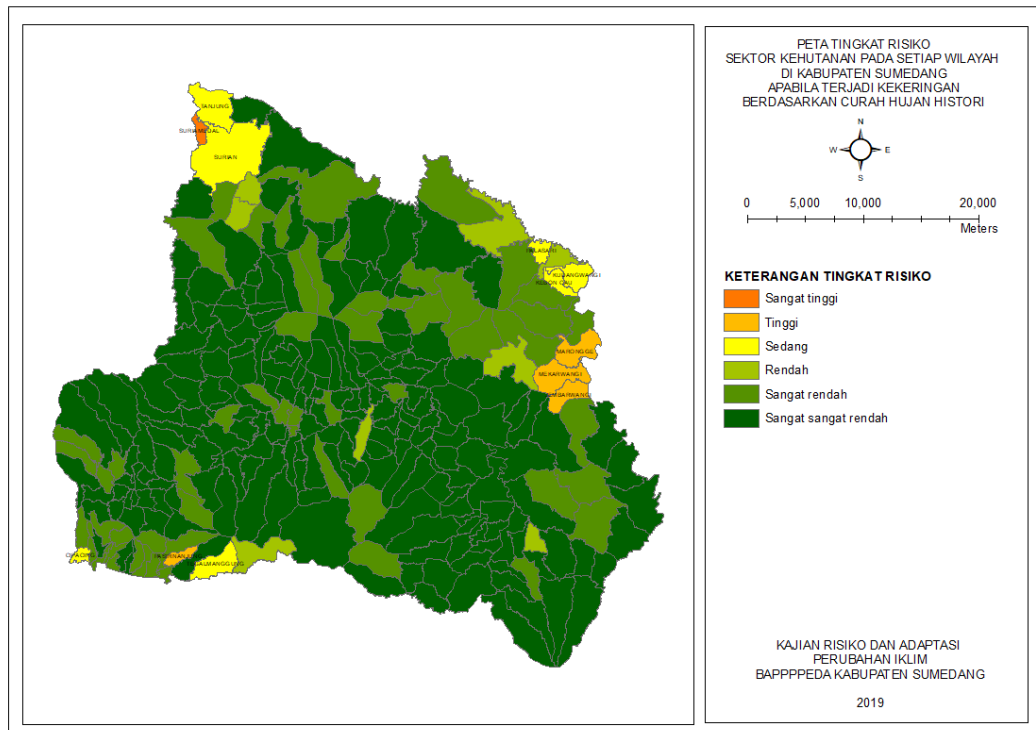
Gambar 4.64. Risiko sektor kehutanan pada setiap desa/kelurahan apabila terjadi banjir/banjir bandang berdasarkan curah hujan prediksi

3.3.15. Risiko sektor kehutanan terhadap bencana kekeringan

Berdasarkan hasil overlay dan perhitungan matematis antara tingkat kerentanan sektor kehutanan apabila terjadi bencana kekeringan dan tingkat bahaya dari bencana kekeringan dengan penggunaan data histori curah hujan, diperoleh hasil analisis risiko dampak perubahan iklim sebagai berikut:

- 1 desa memiliki tingkat risiko sektor kehutanan sangat tinggi terhadap kekeringan;
- 4 desa memiliki tingkat risiko sektor kehutanan tinggi terhadap kekeringan;
- 7 desa memiliki tingkat risiko sektor kehutanan sedang terhadap kekeringan;
- 8 desa memiliki tingkat risiko sektor kehutanan rendah terhadap kekeringan;
- 57 desa/kelurahan memiliki tingkat risiko sektor kehutanan sangat rendah terhadap kekeringan; dan
- 200 desa/kelurahan memiliki tingkat risiko sektor kehutanan sangat sangat rendah terhadap kekeringan.

Visualisasi spasial tingkat risiko sektor kehutanan terhadap bencana kekeringan berdasarkan penggunaan data histori curah hujan di Kabupaten Sumedang disajikan pada Gambar 4.65, sedangkan rincian dapat dilihat pada lampiran 5.

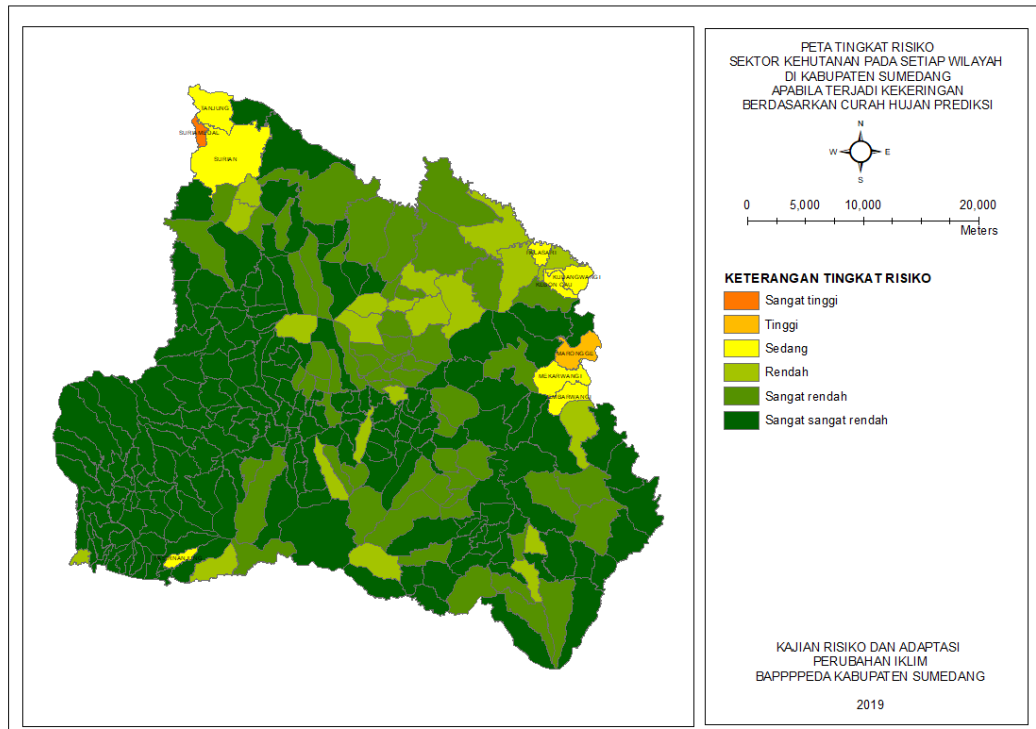


Gambar 4.65. Risiko sektor kehutanan pada setiap desa/kelurahan apabila terjadi kekeringan berdasarkan curah hujan histori

Adapun hasil overlay dan perhitungan matematis antara tingkat kerentanan sektor kehutanan apabila terjadi bencana kekeringan dan tingkat bahaya dari bencana kekeringan dengan penggunaan data prediksi curah hujan, maka diperoleh hasil analisis risiko dampak perubahan iklim sebagai berikut:

- 1 desa memiliki tingkat risiko sektor kehutanan sangat tinggi terhadap kekeringan;
- 1 desa memiliki tingkat risiko sektor kehutanan tinggi terhadap kekeringan;
- 8 desa memiliki tingkat risiko sektor kehutanan sedang terhadap kekeringan;
- 21 desa memiliki tingkat risiko sektor kehutanan rendah terhadap kekeringan;
- 60 desa memiliki tingkat risiko sektor kehutanan sangat rendah terhadap kekeringan; dan
- 186 desa/kelurahan memiliki tingkat risiko sektor kehutanan sangat sangat rendah terhadap kekeringan.

Visualisasi spasial tingkat risiko sektor kehutanan terhadap bencana kekeringan berdasarkan penggunaan data prediksi curah hujan di Kabupaten Sumedang disajikan pada Gambar 4.66, sedangkan rincian dapat dilihat pada lampiran 5.



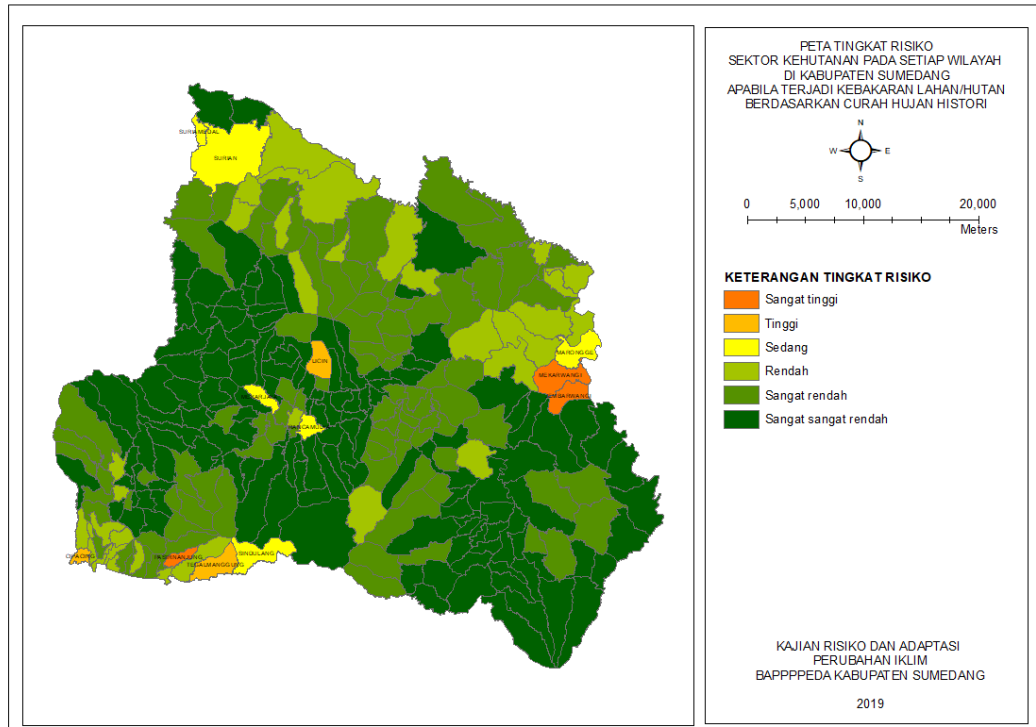
Gambar 4.66. Risiko sektor kehutanan pada setiap desa/kelurahan apabila terjadi kekeringan berdasarkan curah hujan prediksi

3.3.16. Risiko sektor kehutanan terhadap bencana kebakaran lahan/hutan

Berdasarkan hasil overlay dan perhitungan matematis antara tingkat kerentanan sektor permukiman apabila terjadi bencana kebakaran lahan/hutan dan tingkat bahaya dari bencana kebakaran lahan/hutan dengan penggunaan data histori curah hujan, diperoleh hasil analisis risiko dampak perubahan iklim sebagai berikut:

- 3 desa memiliki tingkat risiko sektor kehutanan sangat tinggi terhadap kebakaran lahan/hutan;
- 3 desa memiliki tingkat risiko sektor kehutanan tinggi terhadap kebakaran lahan/hutan;
- 6 desa memiliki tingkat risiko sektor kehutanan sedang terhadap kebakaran lahan/hutan;
- 34 desa/kelurahan memiliki tingkat risiko sektor kehutanan rendah terhadap kebakaran lahan/hutan;
- 92 desa/kelurahan memiliki tingkat risiko sektor kehutanan sangat rendah terhadap kebakaran lahan/hutan; dan
- 139 desa/kelurahan memiliki tingkat risiko sektor kehutanan sangat sangat rendah terhadap kebakaran lahan/hutan.

Visualisasi spasial tingkat risiko sektor kehutanan terhadap bencana kebakaran lahan/hutan berdasarkan penggunaan data histori curah hujan di Kabupaten Sumedang disajikan pada Gambar 4.67, sedangkan rincian dapat dilihat pada lampiran

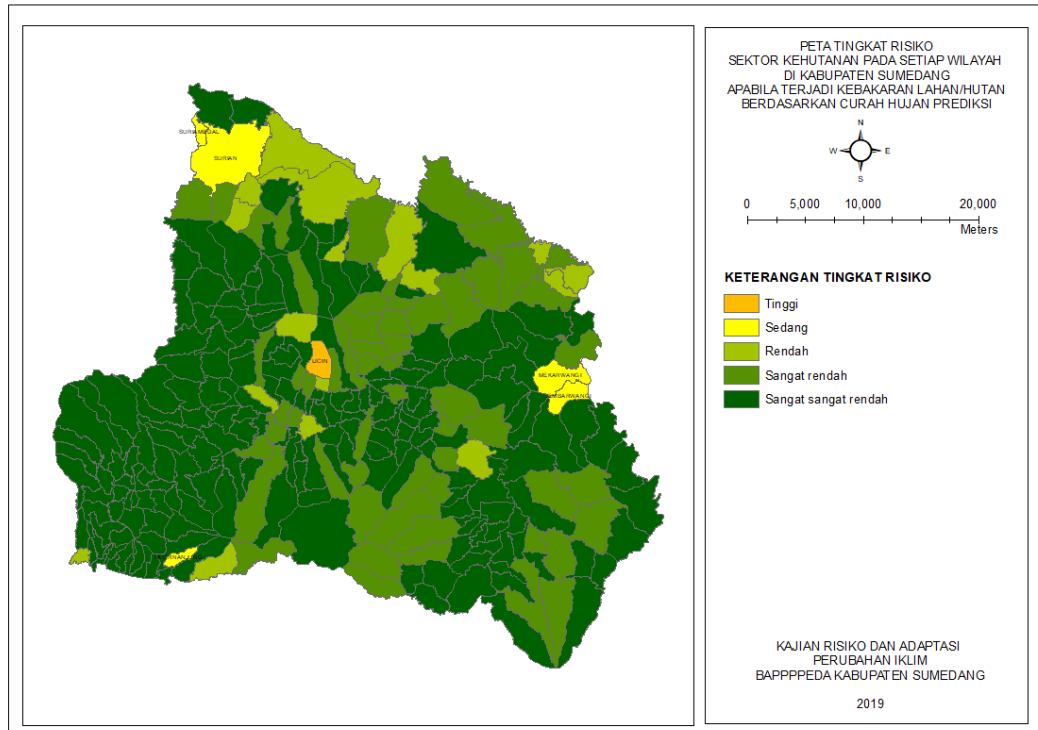


Gambar 4.67. Risiko sektor kehutanan pada setiap desa/kelurahan apabila terjadi kebakaran lahan/hutan berdasarkan curah hujan histori

Adapun hasil overlay dan perhitungan matematis antara tingkat kerentanan sektor kehutanan apabila terjadi bencana kebakaran lahan/hutan dan tingkat bahaya dari bencana kebakaran lahan/hutan dengan penggunaan data prediksi curah hujan, maka diperoleh hasil analisis risiko dampak perubahan iklim sebagai berikut:

- 1 desa memiliki tingkat risiko sektor kehutanan tinggi terhadap kebakaran lahan/hutan;
- 5 desa memiliki tingkat risiko sektor kehutanan sedang terhadap kebakaran lahan/hutan;
- 18 desa memiliki tingkat risiko sektor kehutanan rendah terhadap kebakaran lahan/hutan;
- 59 desa/kelurahan memiliki tingkat risiko sektor kehutanan sangat rendah terhadap kebakaran lahan/hutan; dan
- 194 desa/kelurahan memiliki tingkat risiko sektor kehutanan sangat rendah terhadap kebakaran lahan/hutan.

Visualisasi spasial tingkat risiko sektor kehutanan terhadap bencana kebakaran lahan/hutan berdasarkan penggunaan data prediksi curah hujan di Kabupaten Sumedang disajikan pada Gambar, sedangkan rincian dapat dilihat pada lampiran



Gambar 4.68. Risiko sektor kehutanan pada setiap desa/kelurahan apabila terjadi kebakaran lahan/hutan berdasarkan curah hujan prediksi

BAB IV

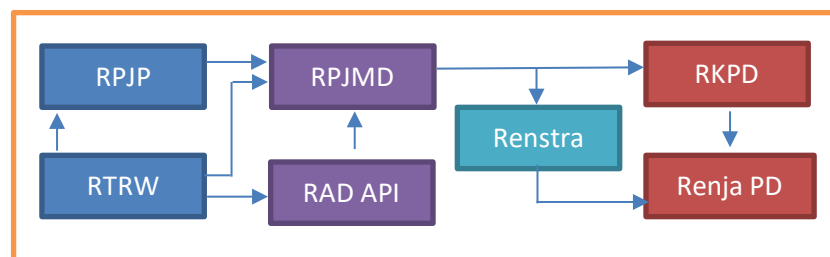
RENCANA AKSI DAERAH ADAPTASI PERUBAHAN IKLIM

4.1. RAD API dalam Perencanaan Pembangunan Daerah

Berdasarkan hasil Kajian Risiko dan Adaptasi Perubahan Iklim pada Bab II, maka Badan Perencanaan Pembangunan Penelitian dan Pengembangan Daerah (Bappppeda) Kabupaten Sumedang merumuskan Rencana Aksi Daerah Adaptasi Perubahan Iklim (RAD API). Rencana aksi ini dirumuskan dari strategi dan kebijakan sehingga menghasilkan program dan kegiatan yang berkesesuaian dan mendukung untuk membangun resiliensi Kabupaten Sumedang dalam menghadapi perubahan iklim di masa mendatang.

Rencana aksi ini akan menjadi bagian yang selaras dengan RPJMD Kabupaten Sumedang Tahun 2018-2023, terutama mendukung Misi ke-3 yaitu “Mengembangkan wilayah ekonomi didukung dengan peningkatan infrastruktur, serta penguatan budaya dan kearifan lokal”. Salah satu tujuan yang ingin dicapai pada misi ke-3 ini adalah “Terwujudnya wilayah ekonomi yang berkelanjutan”. Untuk mewujudkan tujuan tersebut maka RAD API ini akan membidik terhadap sasaran pengurangan indeks resiko bencana.

Program dan Kegiatan yang menjadi bagian aksi adaptasi perubahan iklim akan menjadi salah satu prioritas dalam Rencana Kerja Pemerintah Daerah (RKPD) setiap tahunnya. Untuk memastikan Program dan kegiatan adaptasi perubahan iklim termuat dalam RKPD, Bappppeda melakukan sosialisasi pada setiap pelaksanaan musyawarah perencanaan pembangunan (Musrenbang). Edukasi akan pemahaman akan konsep resiliensi disampaikan mulai dari Musrenbang Kecamatan, Forum Perangkat Daerah sampai dengan Musrenbang Kabupaten. Dengan demikian pula Program dan Kegiatan RAD API ini akan dapat termuat dalam Rencana Kerja (Renja) Perangkat Daerah yang mendukung aksi adaptasi perubahan iklim. Kedudukan RAD API ini terhadap perencanaan pembangunan Kabupaten Sumedang tertuang dalam bagan berikut



Gambar 4.1. Kedudukan RAD API terhadap Dokumen Perencanaan Daerah

1.2. STRATEGI DAN KEBIJAKAN RENCANA AKSI DAERAH ADAPTASI PERUBAHAN IKLIM

Dengan memperhatikan pengertian adaptasi perubahan iklim serta tujuannya, adaptasi dapat dikatakan sebagai upaya untuk meningkatkan ketahanan (resiliensi) suatu sistem terhadap dampak perubahan iklim. Mengacu pada hasil KRAPI pada Bab III, yang merinci sektor-sektor pembangunan yang terkena dampak perubahan iklim, dapat dikatakan bahwa untuk memastikan pencapaian tujuan pembangunan Kabupaten Sumedang, diperlukan strategi pembangunan yang mempertimbangkan adanya dampak perubahan iklim. Untuk itu strategi jangka menengah RAD API di Kabupaten Sumedang ditujukan untuk (1) Mengurangi keterpaparan sistem yang dipengaruhi perubahan iklim, (2) Mengurangi sensitivitas sistem yang dipengaruhi perubahan iklim dan (3) Peningkatan kapasitas adaptif sistem terhadap perubahan iklim.

Strategi tersebut harus dipandang sebagai satu kesatuan skenario-skenario selama periode pembangunan jangka menengah daerah yang terhubung dengan arah kebijakan. Sehingga kebijakan adaptasi perubahan iklim di Kabupaten Sumedang diarahkan sebagai:

1. Meningkatkan keimanan dan ketakwaan kepada Allah subhanahu wa ta'ala;
2. Meningkatkan pemberdayaan masyarakat dalam sistem permukiman, kesehatan dan pertanian;
3. Meningkatkan kualitas infrastruktur yang adaptif terhadap perubahan iklim;
4. Meningkatkan jumlah dan kualitas sarana prasarana sistem kesehatan dan pertanian;
5. Meningkatkan upaya pelestarian ekosistem; dan
6. Meningkatkan pengawasan penggunaan dan pemanfaatan ruang dalam upaya menjaga daya dukung dan daya tampung.

Keterhubungan antara Strategi - Kebijakan RPJMD Kabupaten Sumedang Tahun 2018-2023 dan Strategi-Kebijakan RAD API dijelaskan pada tabel berikut:

Tabel 4.1. Hubungan Strategi - Kebijakan RPJMD Kabupaten Sumedang Tahun 2018-2023 dan Strategi-Kebijakan RAD API

No	RPJMD Kabupaten Sumedang Tahun 2018-2023		RAD API Kabupaten Sumedang	
	Strategi	Arah Kebijakan	Strategi	Kebijakan
1	Peningkatan akses, mutu dan layanan kesehatan dan Pendidikan	Meningkatkan kemandirian masyarakat dalam upaya kesehatan promotif dan preventif	Mengurangi sensitivitas sistem yang dipengaruhi perubahan iklim	Meningkatkan pemberdayaan masyarakat dalam sistem permukiman, kesehatan dan pertanian

No	RPJMD Kabupaten Sumedang Tahun 2018-2023		RAD API Kabupaten Sumedang	
	Strategi	Arah Kebijakan	Strategi	Kebijakan
		Meningkatkan layanan kesehatan sampai ke tingkat desa melalui peningkatan jumlah dan kualitas Pustu serta penyediaan Transportasi Kesehatan Masyarakat		Meningkatkan jumlah dan kualitas sarana prasarana sistem kesehatan dan pertanian
		Meningkatkan kualitas layanan kesehatan yang berdaya saing		
2	Percepatan penanggulangan kemiskinan dan Peningkatan pelayanan penanggulangan PMKS serta Pemberdayaan perempuan dan perlindungan anak	Meningkatkan pemenuhan air baku dan permukiman yang layak bagi masyarakat miskin	Peningkatan kapasitas adaptif sistem terhadap perubahan iklim	Meningkatkan kualitas infrastruktur yang adaptif terhadap perubahan iklim
3	Peningkatan pelaksanaan nilai-nilai keagamaan dalam kehidupan bermasyarakat	Mewujudkan nilai-nilai Agama pada tatanan sosial masyarakat dan pemerintahan dalam perilaku kehidupan	Peningkatan kapasitas adaptif sistem terhadap perubahan iklim	Meningkatkan keimanan dan ketakwaan kepada Allah subhanahu wa ta'ala;
		Mendorong pengembangan pendidikan karakter		
4	Peningkatan kualitas dan kuantitas infrastruktur untuk menunjang kegiatan ekonomi masyarakat dan mendorong pengembangan wilayah ekonomi	Meningkatkan kemantapan jalan sebagai koneksitas dan aksesibilitas aktivitas perekonomian masyarakat	Peningkatan kapasitas adaptif sistem terhadap perubahan iklim	Meningkatkan kualitas infrastruktur yang adaptif terhadap perubahan iklim
		Meningkatkan fungsi sistem irigasi yang mendukung peningkatan produktivitas pertanian		Meningkatkan jumlah dan kualitas sarana prasarana sistem kesehatan dan pertanian
5	Peningkatan fungsi kawasan lindung serta meningkatkan kelestarian, kebersihan, dan	Meningkatkan kualitas penyelenggaraan penataan ruang	Mengurangi keterpaparan sistem yang dipengaruhi perubahan iklim	Meningkatkan pengawasan penggunaan dan pemanfaatan ruang dalam upaya menjaga

No	RPJMD Kabupaten Sumedang Tahun 2018-2023		RAD API Kabupaten Sumedang	
	Strategi	Arah Kebijakan	Strategi	Kebijakan
	penataan lingkungan			daya dukung dan daya tampung
		Meningkatkan pengelolaan sampah dan limbah domestik	Mengurangi sensitivitas sistem yang dipengaruhi perubahan iklim	Meningkatkan pemberdayaan masyarakat dalam sistem permukiman, kesehatan dan pertanian
		Meningkatkan kualitas dan penyediaan air serta kualitas udara		Meningkatkan upaya pelestarian ekosistem
		Mengurangi resiko bencana alam dan dampak perubahan iklim	Mencakup seluruh strategi dan kebijakan	
6	Peningkatan kinerja aparatur pemerintah	Meningkatkan pelayanan administrasi dan perizinan yang prima	Mengurangi keterpaparan sistem yang dipengaruhi perubahan iklim	Meningkatkan pengawasan penggunaan dan pemanfaatan ruang dalam upaya menjaga daya dukung dan daya tampung
		Mengembangkan sistem <i>e-government</i> untuk meningkatkan penyelenggaraan pemerintahan dan pelayanan publik	Peningkatan kapasitas adaptif sistem terhadap perubahan iklim	Meningkatkan kualitas infrastruktur yang adaptif terhadap perubahan iklim
7	Peningkatan kapasitas ekonomi usaha mikro dan kecil	Meningkatkan kapasitas pelaku usaha perdagangan dan revitaliasasi pasar tradisional	Peningkatan kapasitas adaptif sistem terhadap perubahan iklim	Meningkatkan kualitas infrastruktur yang adaptif terhadap perubahan iklim
8	Meningkatkan pendapatan petani dan buruh tani serta penguatan ketahanan pangan	Memfasilitasi sarana produksi dan penyuluhan untuk meningkatkan produktivitas hasil pertanian serta mendukung terwujudnya kawasan agribisnis	Mengurangi sensitivitas sistem yang dipengaruhi perubahan iklim	Meningkatkan jumlah dan kualitas sarana prasarana sistem kesehatan dan pertanian
		Meningkatkan ketersediaan, akses, distribusi, keamanan,		

No	RPJMD Kabupaten Sumedang Tahun 2018-2023		RAD API Kabupaten Sumedang	
	Strategi	Arah Kebijakan	Strategi	Kebijakan
		dan penguatan cadangan, serta konsumsi pangan yang beragam		

1.3. Program dan Aktivitas Prioritas

Pelaksanaan Program dan Aktivitas Prioritas pada RAD API mengacu pada RPJMD Kabupaten Sumedang Tahun 2018-2023 dan Renstra Perangkat Daerah terkait. Nomenklatur Program pada RAD API mengacu kepada Peraturan Menteri Dalam Negeri Nomor 59 Tahun 2007 tentang Perubahan Atas Peraturan Menteri Dalam Negeri Nomor 13 Tahun 2006 tentang Pedoman Pengelolaan Keuangan Daerah. Sedangkan aktivitas prioritas merupakan arahan kegiatan-kegiatan utama untuk memperoleh output yang sesuai dalam membangun ketahanan daerah. Meskipun demikian aktivitas prioritas bukan merupakan nomenklatur kegiatan yang tercantum dalam Renstra Perangkat Daerah. Rincian Program dan Kegiatan RAD API adalah sebagai berikut:

Tabel 4.2. Program dan Kegiatan Adaptasi Perubahan Iklim

No	Strategi	Kebijakan	Program	Kegiatan
1	Mengurangi keterpaparan sistem yang dipengaruhi perubahan iklim	Meningkatkan pengawasan penggunaan dan pemanfaatan ruang dalam upaya menjaga daya dukung dan daya tampung	Program Penataan Ruang Program Pencegahan Dini dan Penanggulangan Korban Bencana Alam	Penyusunan RDTR Kecamatan Pengelolaan Informasi dan Penanggulangan Bencana Penguatan Kapasitas Kelembagaan Penanggulangan Bencana
2	Mengurangi sensitivitas sistem yang dipengaruhi perubahan iklim	Meningkatkan pemberdayaan masyarakat dalam sistem permukiman, kesehatan dan pertanian	Program Penanganan dan Pengembangan Perumahan dan Kawasan Permukiman Program Pengembangan Kinerja Pengelolaan Persampahan	Rehabilitasi Rumah Tidak Layak Huni (RUTILAHU) Pembinaan Kelompok Masyarakat Pengolah Sampah Sistem 3R dan sektor informal Pengadaan Sarana dan Prasarana Persampahan Gerakan Sumedang

				Bersih
				Pembuatan Unit Pengelolaan Sampah Rumah Kompos
			Program Kesehatan PEMBERDAYAAN Masyarakat	Promosi dan Orientasi PHBS Tatanan Rumah Tangga
			Program Pengembangan Lingkungan Sehat	Percepatan dan Penguatan STBM
	Meningkatkan upaya pelestarian ekosistem		Program Pengendalian Pencemaran dan Perusakan Lingkungan Hidup	Perlindungan Mata Air
3	Peningkatan kapasitas adaptif sistem terhadap perubahan iklim	Meningkatkan keimanan dan ketakwaan kepada Allah subhanahu wa ta'ala	Melekat pada masyarakat yang didukung oleh Daerah	keagamaan yang didukung oleh Pemerintah
		Meningkatkan kualitas infrastruktur yang adaptif terhadap perubahan iklim	Program Penanganan dan Pengembangan Perumahan dan Kawasan Permukiman	Pembangunan Drainase/Tembok Penahan Tebing (TPT) Peningkatan Drainase/TPT Normalisasi Drainase/TPT
			Program Penyediaan Sarana dan Pengelolaan Limbah Domestik	Pembangunan/peningkatan/pemeliharaan sanitasi masyarakat Normalisasi Saluran Air Limbah
			Program Penyediaan dan Pengelolaan Air Baku	Pembangunan Sarana dan Prasarana Air Bersih
			Program Pengembangan dan Pengelolaan Jaringan Irigasi, Rawa, dan Jaringan Pengairan	Pemeliharaan Jaringan Irigasi Kabupaten Rehabilitasi Jaringan Irigasi

	Program Penanganan Jalan dan Jembatan	Penanganan Saluran Drainase, TPT dan Gorong-gorong Ruas Jalan Kabupaten
Meningkatkan jumlah dan kualitas sarana prasarana sistem kesehatan dan pertanian	Program Upaya Kesehatan Masyarakat	Pengadaan dan Peningkatan Sarana dan Prasarana Puskesmas/ Puskesmas Pembantu dan Jaringannya
	Program Peningkatan Produksi Pertanian /Perkebunan	Penguatan Perlindungan Tanaman Pangan dari Gangguan Organisme Pengganggu Tanaman (OPT) dan Dampak Perubahan Iklim (DPI)
	Program Peningkatan Penerapan Teknologi Pertanian/Perkebunan	Pembangunan /Perbaikan Jalan Pertanian Pengelolaan Air Irigasi untuk Pertanian

Agar setiap strategi dan kebijakan adaptasi perubahan iklim dapat terlaksana dengan baik maka diperlukan penetapan target indikator aktivitas dan target pagu indikatif yang realistis, sebagaimana diuraikan pada Tabel 4.3.

Tabel 4.3 Indikator dan kerangka pendanaan Program dan Aktivitas Prioritas dalam RAD API Kabupaten Sumedang

Program	Aktivitas	Indikator terkait RAD API	Satuan	Target Capaian Kinerja Program dan Kerangka Pendanaan								Kondisi Akhir Periode		Perangkat Daerah
				2020		2021		2022		2023		target	Rp x 1.000	
				target	Rp x 1.000	target	Rp x 1.000	target	Rp x 1.000	target	Rp x 1.000			
Program Penanganan dan Pengembangan Perumahan dan Kawasan Permukiman	Pembangunan Drainase/TPT	Jumlah pembangunan drainase/TPT di Desa/Kelurahan dengan tingkat risiko sektor permukiman sangat tinggi/sangat tinggi terhadap longsor/pergerakan tanah	Lokasi	3	450.000	3	450.000	3	450.000	3	450.000	12	1.800.000	Dinas Perumahan Kawasan Permukiman dan Pertanahan
	Peningkatan Drainase/TPT	Jumlah peningkatan drainase/TPT di di Desa/Kelurahan dengan tingkat risiko sektor permukiman sangat tinggi/sangat sangat tinggi terhadap longsor/pergerakan tanah	Lokasi	1	200.000	1	200.000	1	200.000	1	200.000	4	800.000	
	Normalisasi Drainase di Kelurahan	Jumlah normalisasi drainase di Desa/kelurahan dengan tingkat risiko sektor permukiman tinggi terhadap banjir/banjir bandang	Lokasi	-	-	1	100.000	1	100.000	1	100.000	3	300.000	
	Rehabilitasi Rumah Tidak Layak Huni (RUTILAHU)	Jumlah rumah yang direhabilitasi pada desa/kelurahan dengan tingkat risiko sektor perumahan tinggi sampai dengan sangat-sangat tinggi terhadap bencana perubahan iklim	unit	10	150.000	10	150.000	10	150.000	10	150.000	40	600.000	
Program Penyediaan Sarana dan Pengelolaan Limbah Domestik	Pembangunan/peningkatan sanitasi	Jumlah sanitasi yang tertata dan KK yang terlayani pada desa/kelurahan dengan tingkat risiko sektor perumahan/kesehatan	unit	3	600.000	3	600.000	3	600.000	3	600.000	12	2.400.000	

Program	Aktivitas	Indikator terkait RAD API	Satuan	Target Capaian Kinerja Program dan Kerangka Pendanaan								Kondisi Akhir Periode		Perangkat Daerah
				2020		2021		2022		2023		target	Rp x 1.000	
				target	Rp x 1.000	target	Rp x 1.000	target	Rp x 1.000	target	Rp x 1.000			
		tinggi sampai dengan sangat-sangat tinggi terhadap bencana perubahan iklim												
	Normalisasi Saluran Air Limbah	Jumlah normalisasi saluran air limbah pada desa/kelurahan dengan tingkat risiko sektor perumahan/kesehatan tinggi sampai dengan sangat-sangat tinggi terhadap banjir/banjir bandang	unit	1	150.000	1	150.000	1	150.000	1	150.000	4	600.000	Dinas Perumahan Kawasan Permukiman dan Pertanahan
Program Penyediaan dan Pengelolaan Air Baku	Pembangunan Sarana dan Prasarana Air Bersih	Jumlah pembangunan sarana dan prasarana air bersih yang terbangun di desa/kelurahan dengan tingkat risiko sektor perumahan/kesehatan tinggi sampai dengan sangat-sangat tinggi terhadap bencana perubahan iklim	Unit/KK	6	800.000	6	800.000	6	800.000	6	800.000	24	3.200.000	
Program Pengembangan Kinerja Pengelolaan Persampahan	Pembinaan Kelompok Masyarakat Pengolah Sampah Sistem 3R dan sektor informal	Jumlah sampah yang dikelola dengan pemberdayaan sistem 3R di desa/kelurahan dengan tingkat risiko sektor perumahan/kesehatan/pertanian/kehutanan tinggi sampai dengan sangat-sangat tinggi terhadap bencana perubahan iklim	Ton/tahun	18	5.000	36	10.000	72	20.000	72	20.000	198	55.000	Dinas Lingkungan Hidup dan Kehutanan
	Pengadaan Sarana dan Prasarana Persampahan	Jumlah Sarana Prasarana Persampahan di desa/kelurahan dengan tingkat risiko sektor perumahan/kesehatan/pert	Unit	18	18.000	18	18.000	18	18.000	18	18.000	72	72.000	

Program	Aktivitas	Indikator terkait RAD API	Satuan	Target Capaian Kinerja Program dan Kerangka Pendanaan								Kondisi Akhir Periode		Perangkat Daerah
				2020		2021		2022		2023		target	Rp x 1.000	
				target	Rp x 1.000	target	Rp x 1.000	target	Rp x 1.000	target	Rp x 1.000			
		anian/kehutanan tinggi sampai dengan sangat-sangat tinggi terhadap bencana perubahan iklim												
	Gerakan Sumedang Bersih	Jumlah wilayah Partisipan Kepeloporan Kebersihan Lingkungan	Wilayah	9 Desa di 8 Kecamatan	2.000	9 Desa di 8 Kecamatan	2.000	9 Desa di 8 Kecamatan	2.000	9 Desa di 8 Kecamatan	2.000	36 Desa di 8 Kecamatan	8.000	Dinas Lingkungan Hidup dan Kehutanan
	Pembuatan Unit Pengelolaan Sampah Rumah Kompos	Jumlah pembuatan rumah kompos di desa/kelurahan dengan tingkat risiko sektor pertanian/kehutanan tinggi sampai dengan sangat-sangat tinggi terhadap bencana perubahan iklim	unit	1	25.000	1	25.000	3	75.000	3	75.000	8	200.000	
Program Pengendalian Pencemaran dan Perusakan Lingkungan Hidup	Pengembangan Kampung Iklim	Jumlah Lokasi Rintisan Kampung Iklim di desa/kelurahan dengan tingkat risiko sektor permukiman tinggi sampai dengan sangat-sangat tinggi terhadap bencana perubahan iklim	Lokasi	2	40.000	3	40.000	4	40.000	5	40.000	5	160.000	
Program Rehabilitasi dan Konservasi Sumber Daya Alam dan Lingkungan Hidup	Perlindungan Mata Air	Jumlah mata air yang terlindungi Iklim di desa/kelurahan dengan tingkat risiko sektor permukiman/pertanian tinggi sampai dengan sangat-sangat tinggi terhadap bencana perubahan iklim	Lokasi	10	20.000	10	20.000	10	20.000	10	20.000	40	80.000	
Program Pengembangan dan Pengelolaan Jaringan Irigasi, Rawa, dan Jaringan Pengairan	Pembangunan/Pemeliharaan Jaringan Irigasi Kabupaten	Panjang jaringan irigasi yang terpelihara di desa/kelurahan dengan tingkat risiko sektor pertanian tinggi sampai	meter	60	75.000	60	75.000	60	75.000	120	150.000	300	375.000	Dinas Pekerjaan Umum dan Tata Ruang

Program	Aktivitas	Indikator terkait RAD API	Satuan	Target Capaian Kinerja Program dan Kerangka Pendanaan								Kondisi Akhir Periode		Perangkat Daerah
				2020		2021		2022		2023		target	Rp x 1.000	
				target	Rp x 1.000	target	Rp x 1.000	target	Rp x 1.000	target	Rp x 1.000			
		dengan sangat-sangat tinggi terhadap kekeringan, longsor dan banjir												
	Rehabilitasi Jaringan Irigasi	Panjang jaringan irigasi yang direhabilitasi di desa/kelurahan dengan tingkat risiko sektor pertanian tinggi sampai dengan sangat-sangat tinggi terhadap kekeringan, longsor dan banjir	meter	600	700.000	1.200	700.000	1.200	700.000	1.200	700.000	4.200	2.800.000	
Program Penanganan Jalan dan Jembatan	Penanganan Saluran Drainase, TPT dan Gorong-gorong Ruas Jalan Kabupaten	panjang saluran drainase dan trotoar, TPT dan gorong-gorong yang ditangani di jalan kabupaten pada desa/kelurahan dengan tingkat risiko sektor permukiman tinggi sampai dengan sangat-sangat tinggi terhadap longsor dan banjir	Km	1	250.000	1	250.000	1	250.000	1	250.000	4	1.000.000	
Program Penataan Ruang	RDTR Kecamatan	Jumlah dokumen teknis RDTR yang memperhatikan aspek risiko perubahan iklim	Dokumen	1	300.000	1	300.000	1	300.000	1	300.000	4	1.200.000	
Program Promosi Kesehatan dan Pemberdayaan Masyarakat	Orientasi PHBS Tatanan Rumah Tangga	Persentase PHBS Pada Rumah Tangga di desa/kelurahan dengan tingkat risiko sektor kesehatan tinggi sampai dengan sangat-sangat tinggi terhadap bencana perubahan iklim	Desa/Kelurahan	9	10.000	9	10.000	9	10.000	9	10.000	36	40.000	Dinas Kesehatan
Program Pengembangan Lingkungan Sehat	Percepatan dan Penguatan STBM	Persentase 5 pilar STBM di desa/kelurahan dengan tingkat risiko sektor kesehatan tinggi sampai	Desa/Kelurahan	9	10.000	9	10.000	9	10.000	9	10.000	36	40.000	Dinas Kesehatan

Program	Aktivitas	Indikator terkait RAD API	Satuan	Target Capaian Kinerja Program dan Kerangka Pendanaan								Kondisi Akhir Periode		Perangkat Daerah
				2020		2021		2022		2023		target	Rp x 1.000	
				target	Rp x 1.000	target	Rp x 1.000	target	Rp x 1.000	target	Rp x 1.000			
		dengan sangat-sangat tinggi terhadap bencana perubahan iklim												
Program Upaya Kesehatan Masyarakat	Pengadaan dan Peningkatan Sarana dan Prasarana Puskesmas/ Puskesmas Pembantu dan Jaringannya	jumlah sarana dan prasarana Puskesmas / Puskesmas pembantu dan jaringannya yang ditingkatkan kuantitas dan kualitasnya di desa/kelurahan dengan tingkat risiko sektor kesehatan tinggi sampai dengan sangat-sangat tinggi terhadap bencana perubahan iklim	Puskesmas/ Pustu	6	300.000	6	300.000	6	300.000	6	300.000	24	1.200.000	
Program Peningkatan Produksi Pertanian /Perkebunan	Penguatan Perlindungan Tanaman Pangan dari Gangguan Organisme Pengganggu Tanaman (OPT) dan Dampak Perubahan Iklim (DPI)	Persentase Luas Areal Tanam Komoditas Tanaman Pangan yang aman dari serangan OPT dan DPI di desa/kelurahan dengan tingkat risiko sektor pertanian tinggi sampai dengan sangat-sangat tinggi terhadap bencana perubahan iklim	Persen	95	70.000	95	70.000	95	70.000	95	70.000	95	280.000	Dinas Pertanian dan Ketahanan Pangan
Program Peningkatan Penerapan Teknologi Pertanian/Perkebunan	Pembangunan /Perbaikan Jalan Pertanian	Panjang Jalan Pertanian yang dibangun/diperbaiki di desa/kelurahan dengan tingkat risiko sektor pertanian tinggi sampai dengan sangat-sangat tinggi terhadap bencana perubahan iklim	km	2	400.000	2	400.000	3	600.000	3	600.000	10	1.800.000	Dinas Pertanian dan Ketahanan Pangan

Program	Aktivitas	Indikator terkait RAD API	Satuan	Target Capaian Kinerja Program dan Kerangka Pendanaan								Kondisi Akhir Periode		Perangkat Daerah
				2020		2021		2022		2023		target	Rp x 1.000	
				target	Rp x 1.000	target	Rp x 1.000	target	Rp x 1.000	target	Rp x 1.000			
	Pengelolaan Air Irigasi untuk Pertanian	Panjang saluran irigasi yang dibangun/ diperbaiki di desa/kelurahan dengan tingkat risiko sektor pertanian tinggi sampai dengan sangat-sangat tinggi terhadap kekeringan, longsor dan banjir	meter	1.000	150.000	1.000	150.000	1.000	150.000	1.000	150.000	4.000	600.000	
Program Pencegahan Dini dan Penanggulangan Korban Bencana Alam	Pengelolaan Informasi Penanggulangan Bencana	Tersebar nya informasi penanggulangan bencana ke Desa/Kelurahan	Desa/ Kelurahan	15	30.000	15	30.000	15	30.000	15	30.000	15	120.000	Badan Penanggulangan Bencana Daerah
	Penguatan Kapasitas Kelembagaan Penanggulangan Bencana	Jumlah relawan Penanggulangan Bencana yang siaga	orang	100	50.000	100	50.000	100	50.000	100	50.000	400	200.000	

1.4. Pelaksanaan

Rencana Aksi Daerah Adaptasi Perubahan Iklim (RAD API) ini merupakan dokumen aksi yang digunakan untuk risiko akibat dampak perubahan iklim dan membentuk ketahanan daerah terhadap perubahan iklim. Pelaksanaan RAD API ini akan dilakukan secara sinergis dengan rencana pembangunan jangka pendek dan jangka menengah Kabupaten Sumedang. Kunci keberhasilan pelaksanaan RAD API memerlukan komitmen bersama dari seluruh pemangku kepentingan yang didukung dengan anggaran dan SDM yang memadai.

Pelaksanaan RAD API ini diwadahi dalam sebuah **Sistem Perencanaan Pembangunan yang Ditunjang Kajian Risiko dan Adaptasi Perubahan Iklim (Sinjang Rapi)**. Sistem ini mengupayakan mekanisme agar program dan aktivitas prioritas pada RAD API dapat terakomodir dalam sistem perencanaan dan penganggaran Kabupaten Sumedang.

1.5. Pendanaan

Pelaksanaan RAD API harus didukung dengan pendanaan yang dianggarkan secara rutin setiap tahun. Sumber pendanaan pelaksanaan RAD API diperoleh dari Anggaran Pendapatan, Pendapatan Belanja Daerah (APBD). Selain itu, Pemerintah Daerah akan memperkuat integrasi sumber pendanaan pembangunan melalui Anggaran Pendapatan dan Belanja Negara (APBN), APBD Provinsi Jawa Barat, APBDes, Pinjaman Bank, KPBU/PPP, Swasta.

a. Anggaran Pendapatan dan Belanja Negara (APBN)

Pembangunan Kabupaten Sumedang selain bersumber dari APBD, juga memperoleh dukungan pendanaan dari Anggaran Pendapatan dan Belanja Negara (APBN). Pendanaan pembangunan yang bersumber dari APBN berupa dana dekonsentrasi dan tugas pembantuan yang dikelola oleh perangkat daerah di kabupaten/Kota.

b. Anggaran Pendapatan dan Belanja Daerah Provinsi Jawa Barat

Pembangunan Kabupaten Sumedang selain bersumber dari APBD, juga memperoleh dukungan pendanaan dari Anggaran Pendapatan dan Belanja Daerah Provinsi Jawa Barat. Pendanaan pembangunan yang bersumber dari APBD provinsi Jawa barat diarahkan untuk pendanaan infrastruktur serta program prioritas lainnya yang selaras dengan kebijakan Provinsi Jawa Barat. Pendanaan pembangunan dari APBD Propinsi Jawa Barat, dapat dilaksanakan melalui Bantuan keuangan kepada Pemerintah Daerah kabupaten/kota maupun kegiatan yang dilaksanakan oleh Perangkat Daerah provinsi yang tempatnya di kabupaten/kota dan mendukung pencapaian Visi Misi Bupati/Walikota.

c. Pengelolaan Dana Corporate Social Responsibility (CSR)

Dalam Proses Pelaksanaan Pembangunan, Pemerintah Daerah dapat

memanfaatkan pendanaan dari Tanggung Jawab Sosial dan Lingkungan Perusahaan untuk berperan dalam pembangunan daerah yang bersinergi dengan Program Pemerintah Daerah Kabupaten Sumedang.

Penyusunan Program Pembangunan dimaksud meliputi bidang :

1. Sosial
2. Lingkungan
3. Kesehatan
4. Pendidikan
5. Ekonomi
6. Infrastruktur dan Sanitasi Lingkungan
7. Sarana dan Prasarana Keagamaan
8. Program Pembangunan lainnya yang disepakati oleh perusahaan dan Pemerintah Daerah Kabupaten Sumedang

d. Sinergitas APBDes

Keterbatasan Sumber Pendanaan dan Pembangunan yang dibiayai dari APBD Kabupaten Sumedang dalam pelaksanaan dapat disinergikan melalui pembiayaan dari APBDes sehingga diperlukan sinkronisasi dalam menuntaskan program dan kegiatan yang telah direncanakan. Kolaborasi dapat dilakukan dengan syarat bahwa program dan kegiatan Kabupaten dapat bersinergi dengan Program Pembangunan Pemerintah Desa sehingga antara Pemerintah Daerah dan Pemerintah Desa dapat bekerjasama dalam pelaksanaan program dan kegiatan. Adapun penuntasannya dilakukan dengan *sharing* pendanaan ataupun pembagian peran pendanaannya.

e. Pinjaman Kepada Lembaga Keuangan

Dalam pelaksanaan pembangunan pinjaman bank berupa pinjaman daerah dapat dijadikan sebagai sumber pendanaan pembangunan. Sebagaimana diatur dalam Undang – Undang Nomor 23 Tahun 2014 tentang Pemerintahan Daerah, bahwa Daerah dapat melakukan pinjaman yang bersumber dari Pemerintah Pusat, Daerah lain, lembaga keuangan bank, lembaga keuangan bukan bank, dan masyarakat.

Berdasarkan Peraturan Pemerintah Nomor 56 Tahun 2018 tentang Pinjaman Daerah, Pinjaman Daerah merupakan salah satu alternatif sumber pembiayaan dalam Anggaran Pendapatan dan Belanja Daerah untuk mendanai kegiatan yang merupakan inisiatif Pemerintah Daerah dalam rangka urusan Pemerintahan Daerah berdasarkan ketentuan peraturan perundang-undangan. Pinjaman Daerah dapat digunakan untuk membiayai infrastruktur dan/atau investasi prasarana dan atau sarana daerah dalam rangka pelayanan publik. Selain itu, Pinjaman Daerah juga dapat digunakan untuk menutup arus kas daerah.

f. Kerjasama Pemerintah dengan Badan Usaha (KPBU)

Berdasarkan pada Peraturan Presiden Nomor 38 Tahun 2015 tentang Kerjasama Pemerintah dengan Badan Usaha dan Peraturan Menteri Perencanaan Pembangunan Nasional/Kepala Badan Perencanaan Pelaksanaan Kerjasama Pemerintah Dengan Badan Usaha Dalam Penyediaan Infrastruktur, pemerintah dimungkinkan untuk melakukan kerjasama dengan badan usaha.

Kerjasama pemerintah dengan badan usaha dilakukan dalam penyediaan infrastruktur untuk kepentingan umum. Kerjasama tersebut mengacu pada spesifikasi yang telah ditetapkan sebelumnya oleh Penanggung Jawab Proyek Kerjasama (PJPK), yang sebagian atau seluruhnya menggunakan sumber daya badan usaha dengan memperhatikan pembagian risiko antara para pihak.

Skema pendanaan KPBU dimaksudkan untuk pembangunan prasarana dasar yang tidak layak secara finansial namun layak secara ekonomis dan telah memenuhi persyaratan yang telah ditetapkan. Kerjasama pemerintah dan badan usaha menjadi salah satu alternatif pembiayaan pembangunan infrastruktur sosial dan ekonomi.

Karakteristik proyek KPBU meliputi:

1. Proyek KPBU merupakan proyek infrastruktur yang penyediaannya dilakukan Pemerintah melalui kerjasama dengan badan usaha
2. Skema diwujudkan melalui ikatan perjanjian (kontrak) kerjasama yang melibatkan pemerintah sebagai PJPK dan suatu badan usaha.
3. Dalam perjanjian kerjasama proyek, pihak badan usaha dapat bertanggung jawab atas desain, kontribusi, pembiayaan dan operasi proyek KPBU.
4. Perjanjian kerjasama skema KPBU biasanya memiliki jangka waktu relatif panjang (lebih dari 15 tahun) untuk memungkinkan pengembalian investasi bagi pihak badan usaha.
5. Basis dan perjanjian kerjasama proyek KPBU tersebut adalah pembagian alokasi risiko antara pemerintah melalui PJPK dan badan usaha.

Kriteria dan jenis infrastruktur prioritas yang dapat dibiayai melalui pendanaan KPBU terdiri atas:

1. Memiliki kesesuaian dengan rencana pembangunan jangka menengah nasional/daerah dan rencana strategis sektor infrastruktur;
2. Memiliki kesesuaian dengan rencana tata ruang dan wilayah;
3. Memiliki keterkaitan antar sektor infrastruktur dan antar wilayah;
4. Memiliki peran strategis terhadap perekonomian, kesejahteraan sosial, pertahanan dan keamanan nasional; dan/atau membutuhkan dukungan pemerintah dan/atau jaminan pemerintah, dalam penyediaan infrastruktur prioritas kerja sama pemerintah dan swasta.

Pendanaan Pembangunan melalui KPBU memiliki beberapa Keuntungan sebagai berikut:

1. Meningkatkan kualitas dan kuantitas proyek dengan pelibatan badan usaha yang memungkinkan adanya pembagian risiko dan menjamin ketepatan waktu dan anggaran (*on schedule-on budget*).
2. Menjamin kualitas pelayanan karena *performance* diperjanjikan dalam kontrak.
3. KPBU memiliki perlindungan hukum yang baik karena regulasinya jelas dan *governance* terjaga melalui mekanisme KPBU yang melibatkan pemangku kepentingan (Bappenas dalam pemilihan proyek, Kementerian Keuangan dalam pemberian fasilitas fiskal, LKPP dalam proses pengadaan, BKPM dalam menjajaki minat dan nilai pasar, Kementerian Dalam Negeri dalam pemberian rekomendasi *Availability Payment/AP* Daerah, Kementerian Koordinasi Bidang Perekonomian dalam *debottlenecking*, dan PT. PII dalam pemberian penjaminan Pemerintah), serta *best practice* KPBU sudah ada di berbagai negara dan berbagai sektor.

KPBU di Indonesia sudah dibuka untuk 19 sektor baik KPBU Ekonomi maupun Sosial yang mempunyai kelayakan finansial tinggi (*full cost recovery*) atau kelayakan marjinal, 19 jenis infrastruktur yang dapat dikerjasamakan dengan badan usaha yaitu: 1) infrastruktur transportasi; 2) infrastruktur jalan; 3) infrastruktur sumber daya air dan irigasi; 4) infrastruktur air minum; 5) infrastruktur sistem pengelolaan air limbah terpusat; 6) infrastruktur sistem pengelolaan air limbah setempat; 7) infrastruktur sistem pengelolaan persampahan; 8) infrastruktur telekomunikasi dan informatika; 9) infrastruktur energi dan ketenagalistrikan, termasuk infrastruktur energi terbarukan; 10) infrastruktur konservasi energi; 11) infrastruktur ekonomi fasilitas perkotaan; 12) infrastruktur kawasan; 13) infrastruktur pariwisata, antara lain pusat informasi pariwisata (*tourism information center*); 14) infrastruktur fasilitas pendidikan, penelitian dan pengembangan; 15) infrastruktur fasilitas sarana olahraga, kesenian dan budaya; 16) infrastruktur kesehatan; 17) infrastruktur pemasyarakatan; 18) infrastruktur perumahan rakyat; 19) infrastruktur fasilitas sarana olahraga, kesenian dan budaya.

Pengelompokan 19 (sembilan belas) jenis infrastruktur yang dapat dikerjasamakan dengan badan usaha melalui skema pendanaan KPBU dikelompokkan menjadi 3 (tiga) kelompok terdiri **kelompok pertama** 7 (tujuh) jenis infrastruktur konektivitas (transportasi, jalan, ketenagalistrikan, migas dan energi baru dan terbarukan (EBT), konservasi energi, telekomunikasi dan informatika), **kelompok kedua** 7 (tujuh) jenis infrastruktur fasilitas perkotaan (air minum, pengelolaan limbah setempat, pengelolaan limbah terpusat, pengelolaan sampah, SDA dan

irigasi, pasar tradisional, perumahan rakyat, dan **kelompok ketiga** 6 jenis infrastruktur fasilitas sosial (pariwisata, fasilitas pendidikan, lembaga pemasyarakatan, sarana olah raga dan budaya, kawasan/*technopark*, kesehatan).

4.6. Monitoring dan Evaluasi

Pemantauan atau selanjutnya disebut monitoring dalam beberapa referensi sangat erat terkait dengan pengawasan. Menurut Undang-undang Nomor 25 Tahun 2004 tentang Sistem Perencanaan Pembangunan Nasional (SPPN) yang dimaksud dengan pemantauan adalah melihat kesesuaian pelaksanaan perencanaan dengan arah, tujuan dan ruang lingkup yang menjadi pedoman dalam rangka menyusun perencanaan berikutnya. Selain itu terminologi pengawasan merupakan bagian yang tidak terpisahkan dalam SPPN yang saling terkait dan konsisten antara perencanaan, penganggaran, pelaksanaan dan pengawasan. UU 25 Tahun 2004 juga memberikan kewenangan kepada pimpinan K/L/SKPD untuk melakukan pengendalian pelaksanaan rencana pembangunan; dan menteri/Kepala Bappeda untuk menghimpun dan menganalisis hasil pemantauan pelaksanaan rencana pembangunan dari masing-masing K/L/SKPD sesuai dengan tugas dan kewenangannya.

Secara khusus apabila terkait dengan kebencanaan, Peraturan Pemerintah Nomor 21 Tahun 2008 tentang Penyelenggaraan Penanggulangan Bencana menjabarkan bahwa BNPB atau BPBD sesuai kewenangannya melakukan pemantauan dan evaluasi terhadap pelaksanaan analisis risiko bencana. Sementara pemerintah dan pemerintah daerah secara berkala melaksanakan pemantauan dan evaluasi terhadap perencanaan, pelaksanaan tata ruang dan pemenuhan keselamatan.

Pemantauan dilakukan untuk mengetahui tingkat capaian program dan aktivitas yang sedang berjalan, serta hambatan dan kendala dalam pelaksanaannya. Capaian program dan aktivitas berupa besarnya sumberdaya input yang telah dipergunakan terutama anggaran, serta keluaran (output) dan hasil (outcome) yang dapat berupa dampak atau manfaat bagi masyarakat dan/atau pemerintah akibat dari pelaksanaan RAD API ini. Sementara evaluasi RAD API merupakan hasil kompilasi monitoring yang membandingkan capaian terhadap target rencana. Monitoring dan Evaluasi dilaksanakan secara sistematis, menyeluruh, obyektif dan transparan. Hasil evaluasi dapat digunakan sebagai bahan perbaikan dalam RAD API ini. Pemantauan dan evaluasi pelaksanaan RAD API dilakukan dibawah koordinasi Badan Perencanaan Pembangunan Penelitian dan Pengembangan Daerah Kabupaten Sumedang.

BAB V

PENUTUP

Upaya adaptasi terhadap dampak perubahan iklim harus dilakukan secara sinergis multi sektor dan multi pihak serta dilakukan secara terencana dan terkoordinir dengan baik. Setiap bagian dari Pemerintah Daerah Kabupaten Sumedang harus berperan aktif dalam upaya adaptasi terhadap dampak perubahan iklim sesuai tugas dan fungsinya secara optimal.

Dibawah koordinasi Badan Perencanaan Pembangunan Penelitian dan Pengembangan Daerah (Bappppeda), upaya adaptasi daerah terhadap perubahan iklim perlu dan melibatkan seluruh pihak baik pemerintah, perguruan tinggi, organisasi masyarakat, organisasi sosial, filantropi bisnis dan lain-lain. Dengan demikian diharapkan dapat meminimalkan dampak kerugian terhadap perubahan iklim sehingga ketahanan daerah dapat terbangun dengan baik.

Tentunya dokumen RAD API masih memiliki berbagai kekurangan, namun demikian merupakan sebuah kebanggaan kerana dokumen ini disusun secara mandiri oleh sumber daya manusia di Bappppeda Kabupaten Sumedang. Oleh karena itu masukan dan koreksi atas dokumen ini sangat diharapkan. Semoga dokumen RAD API dapat memberikan masukan dan warna dalam dokumen perencanaan daerah yang lebih luas dan mendukung terwujudnya Sumedang SIMPATI pada tahun 2023.

DAFTAR PUSTAKA

- Febrianti, N. (2018). Hubungan Pemanasan Global dengan Kondisi Suhu Udara dan Curah Hujan di Indonesia. *Pusfatsatklm, Lapan Bandung, March*.
- IPCC. (2007). Intergovernmental Panel on Climate Change. Fourth Assessment Report. Geneva, Switzerland: Intergovernmental Panel on Climate Change. Cambridge; UK: Cambridge University Press; 2007. Available from: www.ipcc.ch. In *Intergovernmental Panel on Climate Change*. <https://doi.org/10.1038/446727a>
- IPCC. (2012). National systems for managing the risks from climate extremes and disasters. In *Managing the Risks of Extreme Events and Disasters to Advance Climate Change Adaptation: Special Report of the Intergovernmental Panel on Climate Change* (Vol. 9781107025). <https://doi.org/10.1017/CBO9781139177245.009>
- Peraturan Daerah Kabupaten Sumedang Nomor 5 Tahun 2019 tentang Rencana Pembangunan Jangka Menengah Daerah Kabupaten Sumedang Tahun 2018-2023
- Peraturan Menteri Dalam Negeri Nomor 59 Tahun 2007 tentang Perubahan Atas Peraturan Menteri Dalam Negeri Nomor 13 Tahun 2006 tentang Pedoman Pengelolaan Keuangan Daerah
- Peraturan Menteri Lingkungan Hidup dan Kehutanan Republik Indonesia Nomor P.7/MENLHK/SETJEN/KUM.1/2/2018 tentang Pedoman Kajian Kerentanan, Risiko, dan Dampak Perubahan Iklim
- Peraturan Pemerintah Nomor 21 Tahun 2008 tentang Penyelenggaraan Penanggulangan Bencana
- Siregar, P. M. (2016). The application of Fourier Prediction Models to Schedule Paddy Growing Season with High Resolution for Upgrading Farm Capacity Building (Case Study in Indramayu Regency). *Journal of Physics: Conference Series*, 739(1). <https://doi.org/10.1088/1742-6596/739/1/012094>
- Undang-undang Nomor 25 Tahun 2004 tentang Sistem Perencanaan Pembangunan Nasional
- UNFCCC. (2011). Climate change science - the status of climate change science today. *United Nations Framework Convention on Climate Change, February 2011*, 1-7. <https://doi.org/10.1111/j.1467-9388.1992.tb00046.x>

Lampiran 1. Hasil Analisis Bahaya Longsor/Pergerakan Tanah

No	Kecamatan	Desa/Kelurahan	Tingkat Kerawanan Pergerakan Tanah	Skor pergerakan tanah	Median Curah Hujan Tahunan Maksimum (Histori) (mm)	Skor curah hujan maksimum (histori)	Median Curah Hujan Maksimum (Prediksi) (mm)	Skor curah hujan maksimum (Prediksi)	Jumlah frekuensi longsor/ pergerakan tanah lima tahun terakhir	Skor frekuensi longsor/ pergerakan tanah	Skor bahaya longsor / pergerakan tanah histori	Keterangan	Skor bahaya longsor / pergerakan tanah prediksi	Keterangan
1	SUMEDANG SELATAN	BAGINDA	Menengah	4	380,93	3	436,48	3	9	4	5	Sangat tinggi	5	Sangat tinggi
2	BUAHDUA	BOJONGLOA	Tinggi	5	397,27	4	514,6	5	0	1	5	Sangat tinggi	5	Sangat tinggi
3	PASEH	BONGKOK	Tinggi	5	383,73	3	435,99	2	3	3	5	Sangat tinggi	5	Sangat tinggi
4	BUAHDUA	BUAHDUA	Tinggi	5	397,27	4	514,6	5	0	1	5	Sangat tinggi	5	Sangat tinggi
5	BUAHDUA	CIAWITALI	Tinggi	5	397,27	4	514,6	5	0	1	5	Sangat tinggi	5	Sangat tinggi
6	CIMALAKA	CIBEUREUM KULON	Tinggi	5	407,73	5	528,38	5	0	1	5	Sangat tinggi	5	Sangat tinggi
7	RANCAKALONG	CIBUNGUR	Tinggi	5	365,37	1	444,02	3	1	2	5	Sangat tinggi	5	Sangat tinggi
8	SUMEDANG SELATAN	CIHERANG	Tinggi	5	380,93	3	436,48	3	5	3	5	Sangat tinggi	5	Sangat tinggi
9	JATIGEDE	CIJEUNGJING	Tinggi	5	411	5	474,96	4	3	3	5	Sangat tinggi	5	Sangat tinggi
10	WADO	CIKAREO SELATAN	Tinggi	5	405,43	5	485,73	5	3	3	5	Sangat tinggi	5	Sangat tinggi
11	WADO	CIKAREO UTARA	Tinggi	5	405,43	5	485,73	5	0	1	5	Sangat tinggi	5	Sangat tinggi
12	BUAHDUA	CILANGKAP	Tinggi	5	397,27	4	514,6	5	1	2	5	Sangat tinggi	5	Sangat tinggi
13	WADO	CILENGKRANG	Tinggi	5	405,43	5	485,73	5	1	2	5	Sangat tinggi	5	Sangat tinggi
14	JATINUNGGAL	CIMANINTIN	Tinggi	5	403,73	5	457	4	21	5	5	Sangat tinggi	5	Sangat tinggi
15	CISITU	CINANGSI	Tinggi	5	389,7	4	463,86	4	1	2	5	Sangat tinggi	5	Sangat tinggi
16	JATIGEDE	CINTAJAYA	Tinggi	5	411	5	474,96	4	0	1	5	Sangat tinggi	5	Sangat tinggi
17	JATINUNGGAL	CIPEUNDEUY	Tinggi	5	403,73	5	457	4	3	3	5	Sangat tinggi	5	Sangat tinggi
18	JATIGEDE	CIPICUNG	Tinggi	5	411	5	474,96	4	0	1	5	Sangat tinggi	5	Sangat tinggi
19	JATIGEDE	CISAMPIH	Tinggi	5	411	5	474,96	4	3	3	5	Sangat tinggi	5	Sangat tinggi
20	WADO	CISURAT	Menengah	4	405,43	5	485,73	5	1	2	5	Sangat tinggi	5	Sangat tinggi
21	BUAHDUA	CITALEUS	Tinggi	5	397,27	4	514,6	5	0	1	5	Sangat tinggi	5	Sangat tinggi

No	Kecamatan	Desa/Kelurahan	Tingkat Kerawanan Pergerakan Tanah	Skor pergerakan tanah	Median Curah Hujan Tahunan Maksimum (Histori) (mm)	Skor curah hujan maksimum (histori)	Median Curah Hujan Maksimum (Prediksi) (mm)	Skor curah hujan maksimum (Prediksi)	Jumlah frekuensi longsor/ pergerakan tanah lima tahun terakhir	Skor frekuensi longsor/ pergerakan tanah	Skor bahaya longsor / pergerakan tanah histori	Keterangan	Skor bahaya longsor / pergerakan tanah prediksi	Keterangan
22	BUAHDUA	GENDEREH	Tinggi	5	397,27	4	514,6	5	0	1	5	Sangat tinggi	5	Sangat tinggi
23	BUAHDUA	HARIANG	Tinggi	5	397,27	4	514,6	5	4	3	5	Sangat tinggi	5	Sangat tinggi
24	JATIGEDE	JEMAH	Tinggi	5	411	5	474,96	4	8	4	5	Sangat tinggi	5	Sangat tinggi
25	JATIGEDE	KADU	Tinggi	5	411	5	474,96	4	0	1	5	Sangat tinggi	5	Sangat tinggi
26	JATIGEDE	KADUJAYA	Tinggi	5	411	5	474,96	4	0	1	5	Sangat tinggi	5	Sangat tinggi
27	BUAHDUA	KARANGBUNGUR	Tinggi	5	397,27	4	514,6	5	1	2	5	Sangat tinggi	5	Sangat tinggi
28	JATIGEDE	KAREDOK	Tinggi	5	411	5	474,96	4	0	1	5	Sangat tinggi	5	Sangat tinggi
29	JATINUNGGAL	KIRISIK	Menengah	4	403,73	5	457	4	2	2	5	Sangat tinggi	5	Sangat tinggi
30	JATIGEDE	LEBAKSUHU	Tinggi	5	411	5	474,96	4	0	1	5	Sangat tinggi	5	Sangat tinggi
31	CIMALAKA	LICIN	Tinggi	5	407,73	5	528,38	5	0	1	5	Sangat tinggi	5	Sangat tinggi
32	CISITU	LINGGAJAYA	Tinggi	5	389,7	4	463,86	4	0	1	5	Sangat tinggi	5	Sangat tinggi
33	SUMEDANG UTARA	MARGAMUKTI	Tinggi	5	367,67	2	414,02	1	0	1	5	Sangat tinggi	5	Sangat tinggi
34	BUAHDUA	MEKARMUKTI	Tinggi	5	397,27	4	514,6	5	1	2	5	Sangat tinggi	5	Sangat tinggi
35	WADO	MULYAJAYA	Menengah	4	405,43	5	485,73	5	2	2	5	Sangat tinggi	5	Sangat tinggi
36	BUAHDUA	NAGRAK	Tinggi	5	397,27	4	514,6	5	0	1	5	Sangat tinggi	5	Sangat tinggi
37	BUAHDUA	PANYINDANGAN	Tinggi	5	397,27	4	514,6	5	1	2	5	Sangat tinggi	5	Sangat tinggi
38	SUMEDANG SELATAN	PASANGGRAHAN BARU	Menengah	4	380,93	3	436,48	3	3	3	5	Sangat tinggi	5	Sangat tinggi
39	RANCAKALONG	PASIR BIRU	Tinggi	5	365,37	1	444,02	3	1	2	5	Sangat tinggi	5	Sangat tinggi
40	WADO	SUKAJADI	Tinggi	5	405,43	5	485,73	5	0	1	5	Sangat tinggi	5	Sangat tinggi
41	JATINUNGGAL	SUKAMANAH	Tinggi	5	403,73	5	457	4	0	1	5	Sangat tinggi	5	Sangat tinggi
42	WADO	SUKAPURA	Menengah	4	405,43	5	485,73	5	0	1	5	Sangat tinggi	5	Sangat tinggi
43	CISITU	SUNDAMEKAR	Menengah	4	389,7	4	463,86	4	3	3	5	Sangat tinggi	5	Sangat tinggi

No	Kecamatan	Desa/Kelurahan	Tingkat Kerawanan Pergerakan Tanah	Skor pergerakan tanah	Median Curah Hujan Tahunan Maksimum (Histori) (mm)	Skor curah hujan maksimum (histori)	Median Curah Hujan Maksimum (Prediksi) (mm)	Skor curah hujan maksimum (Prediksi)	Jumlah frekuensi longsor/ pergerakan tanah lima tahun terakhir	Skor frekuensi longsor/ pergerakan tanah	Skor bahaya longsor / pergerakan tanah histori	Keterangan	Skor bahaya longsor / pergerakan tanah prediksi	Keterangan
44	SURIAN	SURIAN	Tinggi	5	372,27	2	426,53	2	1	2	5	Sangat tinggi	5	Sangat tinggi
45	JATINUNGGAL	BANJARSARI	Menengah	4	403,73	5	457	4	11	5	5	Sangat tinggi	4	Tinggi
46	TANJUNGGAL	BANYUASIH	Tinggi	5	401,47	4	419,74	2	1	2	5	Sangat tinggi	4	Tinggi
47	TANJUNGGAL	CIGENTUR	Tinggi	5	401,47	4	419,74	2	1	2	5	Sangat tinggi	4	Tinggi
48	TANJUNGGAL	CIPANAS	Tinggi	5	401,47	4	419,74	2	8	4	5	Sangat tinggi	4	Tinggi
49	JATIGEDE	CIRANGGEM	Menengah	4	411	5	474,96	4	1	2	5	Sangat tinggi	4	Tinggi
50	TANJUNGGAL	GUNTURMEKAR	Tinggi	5	401,47	4	419,74	2	0	1	5	Sangat tinggi	4	Tinggi
51	TANJUNGGAL	KERTAHARJA	Tinggi	5	401,47	4	419,74	2	0	1	5	Sangat tinggi	4	Tinggi
52	TANJUNGGAL	KERTAMEKAR	Tinggi	5	401,47	4	419,74	2	0	1	5	Sangat tinggi	4	Tinggi
53	TANJUNGGAL	MULYAMEKAR	Tinggi	5	401,47	4	419,74	2	0	1	5	Sangat tinggi	4	Tinggi
54	JATINUNGGAL	SIRNASARI	Rendah	3	403,73	5	457	4	4	3	5	Sangat tinggi	4	Tinggi
55	TANJUNGGAL	SUKAMANTRI	Tinggi	5	401,47	4	419,74	2	6	3	5	Sangat tinggi	4	Tinggi
56	TANJUNGGAL	TANJUNGGAL	Tinggi	5	401,47	4	419,74	2	0	1	5	Sangat tinggi	4	Tinggi
57	TANJUNGGAL	TANJUNGGAL	Tinggi	5	401,47	4	419,74	2	0	1	5	Sangat tinggi	4	Tinggi
58	CIMALAKA	CIBEUREUM WETAN	Menengah	4	407,73	5	528,38	5	1	2	4	Tinggi	5	Sangat tinggi
59	DARMAKAWA	CIEUNTEUNG	Menengah	4	396,03	4	479,86	5	1	2	4	Tinggi	5	Sangat tinggi
60	PAMULIHAN	CIJERUK	Tinggi	5	340,1	1	457,39	4	2	2	4	Tinggi	5	Sangat tinggi
61	CIMALAKA	CIMUJA	Menengah	4	407,73	5	528,38	5	0	1	4	Tinggi	5	Sangat tinggi
62	CIBUGEL	CIPASANG	Tinggi	5	388,4	4	459,89	4	12	5	4	Tinggi	5	Sangat tinggi
63	CIMALAKA	CITIMUN	Menengah	4	407,73	5	528,38	5	0	1	4	Tinggi	5	Sangat tinggi
64	DARMAKAWA	KARANG PAKUAN	Tinggi	5	396,03	4	479,86	5	0	1	4	Tinggi	5	Sangat tinggi
65	CIMALAKA	MANDALAHARANG	Menengah	4	407,73	5	528,38	5	1	2	4	Tinggi	5	Sangat tinggi

No	Kecamatan	Desa/Kelurahan	Tingkat Kerawanan Pergerakan Tanah	Skor pergerakan tanah	Median Curah Hujan Tahunan Maksimum (Histori) (mm)	Skor curah hujan maksimum (histori)	Median Curah Hujan Maksimum (Prediksi) (mm)	Skor curah hujan maksimum (Prediksi)	Jumlah frekuensi longsor/pergerakan tanah lima tahun terakhir	Skor frekuensi longsor/pergerakan tanah	Skor bahaya longsor / pergerakan tanah histori	Keterangan	Skor bahaya longsor / pergerakan tanah prediksi	Keterangan
66	CIMALAKA	NALUK	Menengah	4	407,73	5	528,38	5	0	1	4	Tinggi	5	Sangat tinggi
67	DARMARAJA	NEGLASARI	Menengah	4	396,03	4	479,86	5	2	2	4	Tinggi	5	Sangat tinggi
68	CIMALAKA	PADASARI	Menengah	4	407,73	5	528,38	5	1	2	4	Tinggi	5	Sangat tinggi
69	CIMALAKA	TRUNAMANGGALA	Menengah	4	407,73	5	528,38	5	0	1	4	Tinggi	5	Sangat tinggi
70	SITURAJA	AMBIT	Menengah	4	375,03	2	444,12	3	0	1	4	Tinggi	4	Tinggi
71	CONGGEANG	BABAKAN ASEM	Tinggi	5	380,03	2	435,99	2	0	1	4	Tinggi	4	Tinggi
72	SITURAJA	BANGBAYANG	Menengah	4	375,03	2	444,12	3	2	2	4	Tinggi	4	Tinggi
73	SUKASARI	BANYURESMI	Tinggi	5	333,37	1	368,8	1	1	2	4	Tinggi	4	Tinggi
74	CIBUGEL	BUANA MEKAR	Menengah	4	388,4	4	459,89	4	0	1	4	Tinggi	4	Tinggi
75	TOMO	BUGEL	Tinggi	5	383	3	418,72	1	0	1	4	Tinggi	4	Tinggi
76	CONGGEANG	CACABAN	Tinggi	5	380,03	2	435,99	2	0	1	4	Tinggi	4	Tinggi
77	CONGGEANG	CIBEUREUYEUH	Menengah	4	380,03	2	435,99	2	1	2	4	Tinggi	4	Tinggi
78	BUAHDUA	CIBITUNG	Menengah	4	397,27	4	514,6	5	0	1	4	Tinggi	4	Tinggi
79	CONGGEANG	CIBUBUAN	Tinggi	5	380,03	2	435,99	2	1	2	4	Tinggi	4	Tinggi
80	CIBUGEL	CIBUGEL	Menengah	4	388,4	4	459,89	4	0	1	4	Tinggi	4	Tinggi
81	RANCAKALONG	CIBUNAR	Menengah	4	365,37	1	444,02	3	1	2	4	Tinggi	4	Tinggi
82	PASEH	CIJAMBE	Tinggi	5	383,73	3	435,99	2	0	1	4	Tinggi	4	Tinggi
83	TANJUNGSARI	CIJAMBU	Menengah	4	365,3	1	447,49	3	1	2	4	Tinggi	4	Tinggi
84	SITURAJA	CIJELER	Menengah	4	375,03	2	444,12	3	0	1	4	Tinggi	4	Tinggi
85	TANJUNGMEDAR	CIKARAMAS	Tinggi	5	380,8	3	456,55	4	0	1	4	Tinggi	4	Tinggi
86	DARMARAJA	CIKEUSI	Menengah	4	396,03	4	479,86	5	1	2	4	Tinggi	4	Tinggi
87	CIMALAKA	CIKOLE	Rendah	3	407,73	5	528,38	5	0	1	4	Tinggi	4	Tinggi

No	Kecamatan	Desa/Kelurahan	Tingkat Kerawanan Pergerakan Tanah	Skor pergerakan tanah	Median Curah Hujan Tahunan Maksimum (Histori) (mm)	Skor curah hujan maksimum (histori)	Median Curah Hujan Maksimum (Prediksi) (mm)	Skor curah hujan maksimum (Prediksi)	Jumlah frekuensi longsor/ pergerakan tanah lima tahun terakhir	Skor frekuensi longsor/ pergerakan tanah	Skor bahaya longsor / pergerakan tanah histori	Keterangan	Skor bahaya longsor / pergerakan tanah prediksi	Keterangan
88	GANEAS	CIKONDANG	Menengah	4	387,5	4	429,62	2	3	3	4	Tinggi	4	Tinggi
89	BUAHDUA	CIKURUBUK	Menengah	4	397,27	4	514,6	5	0	1	4	Tinggi	4	Tinggi
90	CISITU	CILOPANG	Tinggi	5	389,7	4	463,86	4	0	1	4	Tinggi	4	Tinggi
91	CIMALAKA	CIMALAKA	Rendah	3	407,73	5	528,38	5	0	1	4	Tinggi	4	Tinggi
92	CISITU	CIMARGA	Menengah	4	389,7	4	463,86	4	0	1	4	Tinggi	4	Tinggi
93	WADO	CIMUNGKAL	Menengah	4	405,43	5	485,73	5	0	1	4	Tinggi	4	Tinggi
94	CONGGEANG	CIPAMEKAR	Tinggi	5	380,03	2	435,99	2	0	1	4	Tinggi	4	Tinggi
95	SUMEDANG SELATAN	CIPAMEUNGPEUK	Menengah	4	380,93	3	436,48	3	1	2	4	Tinggi	4	Tinggi
96	SUMEDANG SELATAN	CIPANCAR	Menengah	4	380,93	3	436,48	3	3	3	4	Tinggi	4	Tinggi
97	TOMO	CIPELES	Tinggi	5	383	3	418,72	1	3	3	4	Tinggi	4	Tinggi
98	DARMARAJA	CIPEUTEUY	Menengah	4	396,03	4	479,86	5	3	3	4	Tinggi	4	Tinggi
99	CISARUA	CISALAK	Menengah	4	373,3	2	433,38	2	6	3	4	Tinggi	4	Tinggi
100	CISITU	CISITU	Menengah	4	389,7	4	463,86	4	0	1	4	Tinggi	4	Tinggi
101	SUMEDANG SELATAN	CITENGAH	Menengah	4	380,93	3	436,48	3	3	3	4	Tinggi	4	Tinggi
102	PASEH	CITEPOK	Menengah	4	383,73	3	435,99	2	0	1	4	Tinggi	4	Tinggi
103	CONGGEANG	CONGGEANG KULON	Menengah	4	380,03	2	435,99	2	0	1	4	Tinggi	4	Tinggi
104	CONGGEANG	CONGGEANG WETAN	Tinggi	5	380,03	2	435,99	2	3	3	4	Tinggi	4	Tinggi
105	DARMARAJA	DARMAJAYA	Menengah	4	396,03	4	479,86	5	0	1	4	Tinggi	4	Tinggi
106	DARMARAJA	DARMARAJA	Menengah	4	396,03	4	479,86	5	1	2	4	Tinggi	4	Tinggi
107	TOMO	DARMAWANGI	Tinggi	5	383	3	418,72	1	0	1	4	Tinggi	4	Tinggi
108	GANEAS	DAYEUH LUHUR	Menengah	4	387,5	4	429,62	2	3	3	4	Tinggi	4	Tinggi
109	CIMALAKA	GALUDRA	Rendah	3	407,73	5	528,38	5	0	1	4	Tinggi	4	Tinggi

No	Kecamatan	Desa/Kelurahan	Tingkat Kerawanan Pergerakan Tanah	Skor pergerakan tanah	Median Curah Hujan Tahunan Maksimum (Histori) (mm)	Skor curah hujan maksimum (histori)	Median Curah Hujan Maksimum (Prediksi) (mm)	Skor curah hujan maksimum (Prediksi)	Jumlah frekuensi longsor/ pergerakan tanah lima tahun terakhir	Skor frekuensi longsor/ pergerakan tanah	Skor bahaya longsor / pergerakan tanah histori	Keterangan	Skor bahaya longsor / pergerakan tanah prediksi	Keterangan
110	WADO	GANJARESIK	Menengah	4	405,43	5	485,73	5	0	1	4	Tinggi	4	Tinggi
111	SUMEDANG SELATAN	GUNASARI	Menengah	4	380,93	3	436,48	3	5	3	4	Tinggi	4	Tinggi
112	PASEH	HAURKUNING	Menengah	4	383,73	3	435,99	2	0	1	4	Tinggi	4	Tinggi
113	CONGGEANG	JAMBU	Menengah	4	380,03	2	435,99	2	0	1	4	Tinggi	4	Tinggi
114	CIBUGEL	JAYA MEKAR	Menengah	4	388,4	4	459,89	4	4	3	4	Tinggi	4	Tinggi
115	CIBUGEL	JAYAMANDIRI	Menengah	4	388,4	4	459,89	4	0	1	4	Tinggi	4	Tinggi
116	TANJUNGMEDAR	JINGKANG	Tinggi	5	380,8	3	456,55	4	0	1	4	Tinggi	4	Tinggi
117	SITURAJA	KADUWULUNG	Menengah	4	375,03	2	444,12	3	0	1	4	Tinggi	4	Tinggi
118	TANJUNGMEDAR	KAMAL	Tinggi	5	380,8	3	456,55	4	0	1	4	Tinggi	4	Tinggi
119	SITURAJA	KARANGHEULEUT	Menengah	4	375,03	2	444,12	3	0	1	4	Tinggi	4	Tinggi
120	CONGGEANG	KARANGLAYUNG	Tinggi	5	380,03	2	435,99	2	1	2	4	Tinggi	4	Tinggi
121	TANJUNGMEDAR	KERTAMUKTI	Tinggi	5	380,8	3	456,55	4	0	1	4	Tinggi	4	Tinggi
122	SUMEDANG UTARA	KOTAKALER	Tinggi	5	367,67	2	414,02	1	0	1	4	Tinggi	4	Tinggi
123	SUMEDANG SELATAN	KOTAKULON	Menengah	4	380,93	3	436,48	3	0	1	4	Tinggi	4	Tinggi
124	PASEH	LEGOK KALER	Menengah	4	383,73	3	435,99	2	1	2	4	Tinggi	4	Tinggi
125	SITURAJA	MALAKA	Menengah	4	375,03	2	444,12	3	0	1	4	Tinggi	4	Tinggi
126	SUMEDANG SELATAN	MARGALAKSANA	Tinggi	5	380,93	3	436,48	3	3	3	4	Tinggi	4	Tinggi
127	SUMEDANG SELATAN	MARGAMEKAR	Menengah	4	380,93	3	436,48	3	4	3	4	Tinggi	4	Tinggi
128	JATIGEDE	MEKARASIH	Menengah	4	411	5	474,96	4	3	3	4	Tinggi	4	Tinggi
129	SUMEDANG UTARA	MEKARJAYA	Tinggi	5	367,67	2	414,02	1	2	2	4	Tinggi	4	Tinggi
130	SUMEDANG SELATAN	MEKARRAHAYU	Menengah	4	380,93	3	436,48	3	6	3	4	Tinggi	4	Tinggi
131	CONGGEANG	NARIMBANG	Menengah	4	380,03	2	435,99	2	0	1	4	Tinggi	4	Tinggi

No	Kecamatan	Desa/Kelurahan	Tingkat Kerawanan Pergerakan Tanah	Skor pergerakan tanah	Median Curah Hujan Tahunan Maksimum (Histori) (mm)	Skor curah hujan maksimum (histori)	Median Curah Hujan Maksimum (Prediksi) (mm)	Skor curah hujan maksimum (Prediksi)	Jumlah frekuensi longsor/ pergerakan tanah lima tahun terakhir	Skor frekuensi longsor/ pergerakan tanah	Skor bahaya longsor / pergerakan tanah histori	Keterangan	Skor bahaya longsor / pergerakan tanah prediksi	Keterangan
132	CIMALAKA	NYALINDUNG	Rendah	3	407,73	5	528,38	5	0	1	4	Tinggi	4	Tinggi
133	CONGGEANG	PADAASIH	Tinggi	5	380,03	2	435,99	2	2	2	4	Tinggi	4	Tinggi
134	PASEH	PADANAAN	Tinggi	5	383,73	3	435,99	2	0	1	4	Tinggi	4	Tinggi
135	CISITU	PAJAGAN	Tinggi	5	389,7	4	463,86	4	3	3	4	Tinggi	4	Tinggi
136	DARMARAJA	PAKU ALAM	Menengah	4	396,03	4	479,86	5	0	1	4	Tinggi	4	Tinggi
137	RANCAKALONG	PAMEKARAN	Tinggi	5	365,37	1	444,02	3	0	1	4	Tinggi	4	Tinggi
138	SURIAN	PAMEKARSARI	Tinggi	5	372,27	2	426,53	2	3	3	4	Tinggi	4	Tinggi
139	RANCAKALONG	PANGADEGAN	Menengah	4	365,37	1	444,02	3	2	2	4	Tinggi	4	Tinggi
140	PASEH	PASEH KALER	Menengah	4	383,73	3	435,99	2	0	1	4	Tinggi	4	Tinggi
141	PASEH	PASIREUNGIT	Tinggi	5	383,73	3	435,99	2	0	1	4	Tinggi	4	Tinggi
142	JATINUNGGAL	PAWENANG	Rendah	3	403,73	5	457	4	2	2	4	Tinggi	4	Tinggi
143	RANCAKALONG	RANCAKALONG	Tinggi	5	365,37	1	444,02	3	2	2	4	Tinggi	4	Tinggi
144	SUMEDANG UTARA	RANCAMULYA	Tinggi	5	367,67	2	414,02	1	0	1	4	Tinggi	4	Tinggi
145	SURIAN	RANGGASARI	Tinggi	5	372,27	2	426,53	2	2	2	4	Tinggi	4	Tinggi
146	DARMARAJA	RANGGON	Menengah	4	396,03	4	479,86	5	1	2	4	Tinggi	4	Tinggi
147	SUMEDANG SELATAN	REGOL WETAN	Menengah	4	380,93	3	436,48	3	0	1	4	Tinggi	4	Tinggi
148	UJUNG JAYA	SAKURJAYA	Tinggi	5	381,9	3	409,25	1	0	1	4	Tinggi	4	Tinggi
149	JATINUNGGAL	SARIMEKAR	Menengah	4	403,73	5	457	4	0	1	4	Tinggi	4	Tinggi
150	BUAHDUA	SEKARWANGI	Menengah	4	397,27	4	514,6	5	0	1	4	Tinggi	4	Tinggi
151	CIMALAKA	SERANG	Rendah	3	407,73	5	528,38	5	0	1	4	Tinggi	4	Tinggi
152	SUMEDANG UTARA	SIRNAMULYA	Menengah	4	367,67	2	414,02	1	0	1	4	Tinggi	4	Tinggi
153	CISITU	SITUMEKAR	Menengah	4	389,7	4	463,86	4	0	1	4	Tinggi	4	Tinggi

No	Kecamatan	Desa/Kelurahan	Tingkat Kerawanan Pergerakan Tanah	Skor pergerakan tanah	Median Curah Hujan Tahunan Maksimum (Histori) (mm)	Skor curah hujan maksimum (histori)	Median Curah Hujan Maksimum (Prediksi) (mm)	Skor curah hujan maksimum (Prediksi)	Jumlah frekuensi longsor/ pergerakan tanah lima tahun terakhir	Skor frekuensi longsor/ pergerakan tanah	Skor bahaya longsor / pergerakan tanah histori	Keterangan	Skor bahaya longsor / pergerakan tanah prediksi	Keterangan
154	SITURAJA	SITURAJA UTARA	Menengah	4	375,03	2	444,12	3	0	1	4	Tinggi	4	Tinggi
155	SUMEDANG SELATAN	SUKAGALIH	Menengah	4	380,93	3	436,48	3	7	4	4	Tinggi	4	Tinggi
156	RANCAKALONG	SUKAHAYU	Tinggi	5	365,37	1	444,02	3	5	3	4	Tinggi	4	Tinggi
157	GANEAS	SUKALUYU	Menengah	4	387,5	4	429,62	2	4	3	4	Tinggi	4	Tinggi
158	RANCAKALONG	SUKAMAJU	Tinggi	5	365,37	1	444,02	3	1	2	4	Tinggi	4	Tinggi
159	DARMARAJA	SUKAMENAK	Rendah	3	396,03	4	479,86	5	0	1	4	Tinggi	4	Tinggi
160	TANJUNGMEDAR	SUKAMUKTI	Tinggi	5	380,8	3	456,55	4	1	2	4	Tinggi	4	Tinggi
161	CIBUGEL	SUKARAJA	Menengah	4	388,4	4	459,89	4	0	1	4	Tinggi	4	Tinggi
162	SITURAJA	SUKATALI	Tinggi	5	375,03	2	444,12	3	0	1	4	Tinggi	4	Tinggi
163	TANJUNGMEDAR	SUKATANI	Tinggi	5	380,8	3	456,55	4	0	1	4	Tinggi	4	Tinggi
164	GANEAS	SUKAWENING	Menengah	4	387,5	4	429,62	2	2	2	4	Tinggi	4	Tinggi
165	SURIAN	SURIAMEDAL	Menengah	4	372,27	2	426,53	2	4	3	4	Tinggi	4	Tinggi
166	SURIAN	SURIAMUKTI	Tinggi	5	372,27	2	426,53	2	9	4	4	Tinggi	4	Tinggi
167	CIBUGEL	TAMANSARI	Menengah	4	388,4	4	459,89	4	4	3	4	Tinggi	4	Tinggi
168	SURIAN	TANJUNG	Tinggi	5	372,27	2	426,53	2	0	1	4	Tinggi	4	Tinggi
169	GANEAS	TANJUNGHURIP	Menengah	4	387,5	4	429,62	2	2	2	4	Tinggi	4	Tinggi
170	TANJUNGMEDAR	TANJUNGMEDAR	Tinggi	5	380,8	3	456,55	4	0	1	4	Tinggi	4	Tinggi
171	TANJUNGMEDAR	TANJUNGWANGI	Menengah	4	380,8	3	456,55	4	4	3	4	Tinggi	4	Tinggi
172	JATINUNGGAL	TARIKOLOT	Menengah	4	403,73	5	457	4	0	1	4	Tinggi	4	Tinggi
173	DARMARAJA	TARUNAJAYA	Menengah	4	396,03	4	479,86	5	0	1	4	Tinggi	4	Tinggi
174	CONGGEANG	UNGKAL	Tinggi	5	380,03	2	435,99	2	2	2	4	Tinggi	4	Tinggi
175	WADO	WADO	Menengah	4	405,43	5	485,73	5	0	1	4	Tinggi	4	Tinggi

No	Kecamatan	Desa/Kelurahan	Tingkat Kerawanan Pergerakan Tanah	Skor pergerakan tanah	Median Curah Hujan Tahunan Maksimum (Histori) (mm)	Skor curah hujan maksimum (histori)	Median Curah Hujan Maksimum (Prediksi) (mm)	Skor curah hujan maksimum (Prediksi)	Jumlah frekuensi longsor/ pergerakan tanah lima tahun terakhir	Skor frekuensi longsor/ pergerakan tanah	Skor bahaya longsor / pergerakan tanah histori	Keterangan	Skor bahaya longsor / pergerakan tanah prediksi	Keterangan
176	SURIAN	WANAJAYA	Tinggi	5	372,27	2	426,53	2	2	2	4	Tinggi	4	Tinggi
177	SURIAN	WANASARI	Tinggi	5	372,27	2	426,53	2	2	2	4	Tinggi	4	Tinggi
178	TANJUNGMEDAR	WARGALUYU	Menengah	4	380,8	3	456,55	4	0	1	4	Tinggi	4	Tinggi
179	TANJUNGGERTA	BOROS	Menengah	4	401,47	4	419,74	2	0	1	4	Tinggi	3	Sedang
180	UJUNG JAYA	CIBULUH	Menengah	4	381,9	3	409,25	1	0	1	4	Tinggi	3	Sedang
181	GANEAS	CIKONENG	Rendah	3	387,5	4	429,62	2	3	3	4	Tinggi	3	Sedang
182	UJUNG JAYA	CIPELANG	Menengah	4	381,9	3	409,25	1	0	1	4	Tinggi	3	Sedang
183	GANEAS	GANEAS	Menengah	4	387,5	4	429,62	2	3	3	4	Tinggi	3	Sedang
184	TOMO	JEMBARWANGI	Menengah	4	383	3	418,72	1	1	2	4	Tinggi	3	Sedang
185	TOMO	KARYAMUKTI	Menengah	4	383	3	418,72	1	2	2	4	Tinggi	3	Sedang
186	TOMO	MARONGGE	Menengah	4	383	3	418,72	1	0	1	4	Tinggi	3	Sedang
187	SUMEDANG SELATAN	SUKAJAYA	Rendah	3	380,93	3	436,48	3	1	2	4	Tinggi	3	Sedang
188	TOMO	TOMO	Menengah	4	383	3	418,72	1	0	1	4	Tinggi	3	Sedang
189	UJUNG JAYA	UJUNGJAYA	Menengah	4	381,9	3	409,25	1	0	1	4	Tinggi	3	Sedang
190	PAMULIHAN	CIGENDEL	Menengah	4	340,1	1	457,39	4	0	1	3	Sedang	4	Tinggi
191	PAMULIHAN	CILEMBU	Menengah	4	340,1	1	457,39	4	0	1	3	Sedang	4	Tinggi
192	PAMULIHAN	CIMARIAS	Menengah	4	340,1	1	457,39	4	1	2	3	Sedang	4	Tinggi
193	PAMULIHAN	CINANGGERANG	Menengah	4	340,1	1	457,39	4	2	2	3	Sedang	4	Tinggi
194	TANJUNGSARI	CINANJUNG	Menengah	4	365,3	1	447,49	3	0	1	3	Sedang	4	Tinggi
195	PAMULIHAN	CIPTASARI	Menengah	4	340,1	1	457,39	4	0	1	3	Sedang	4	Tinggi
196	PAMULIHAN	CITALI	Menengah	4	340,1	1	457,39	4	1	2	3	Sedang	4	Tinggi
197	TANJUNGSARI	GUDANG	Menengah	4	365,3	1	447,49	3	2	2	3	Sedang	4	Tinggi

No	Kecamatan	Desa/Kelurahan	Tingkat Kerawanan Pergerakan Tanah	Skor pergerakan tanah	Median Curah Hujan Tahunan Maksimum (Histori) (mm)	Skor curah hujan maksimum (histori)	Median Curah Hujan Maksimum (Prediksi) (mm)	Skor curah hujan maksimum (Prediksi)	Jumlah frekuensi longsor/ pergerakan tanah lima tahun terakhir	Skor frekuensi longsor/ pergerakan tanah	Skor bahaya longsor / pergerakan tanah histori	Keterangan	Skor bahaya longsor / pergerakan tanah prediksi	Keterangan
198	TANJUNGSARI	KADAKAJAYA	Menengah	4	365,3	1	447,49	3	5	3	3	Sedang	4	Tinggi
199	PAMULIHAN	MEKARBAKTI	Menengah	4	340,1	1	457,39	4	0	1	3	Sedang	4	Tinggi
200	RANCAKALONG	NAGARAWANGI	Menengah	4	365,37	1	444,02	3	0	1	3	Sedang	4	Tinggi
201	PAMULIHAN	PAMULIHAN	Rendah	3	340,1	1	457,39	4	0	1	3	Sedang	4	Tinggi
202	SITURAJA	PAMULIHAN	Menengah	4	375,03	2	444,12	3	0	1	3	Sedang	4	Tinggi
203	TANJUNGSARI	PASIGARAN	Menengah	4	365,3	1	447,49	3	0	1	3	Sedang	4	Tinggi
204	TANJUNGSARI	RAHARJA	Menengah	4	365,3	1	447,49	3	0	1	3	Sedang	4	Tinggi
205	DARMARAJA	SUKARATU	Rendah	3	396,03	4	479,86	5	0	1	3	Sedang	4	Tinggi
206	RANCAKALONG	SUKASIRNARASA	Menengah	4	365,37	1	444,02	3	0	1	3	Sedang	4	Tinggi
207	PAMULIHAN	SUKAWANGI	Menengah	4	340,1	1	457,39	4	0	1	3	Sedang	4	Tinggi
208	CISARUA	BANTARMARA	Rendah	3	373,3	2	433,38	2	1	2	3	Sedang	3	Sedang
209	CISITU	CIGINTUNG	Rendah	3	389,7	4	463,86	4	0	1	3	Sedang	3	Sedang
210	SITURAJA	CIJATI	Rendah	3	375,03	2	444,12	3	0	1	3	Sedang	3	Sedang
211	SITURAJA	CIKADU	Rendah	3	375,03	2	444,12	3	0	1	3	Sedang	3	Sedang
212	CISARUA	CIMARA	Rendah	3	373,3	2	433,38	2	7	4	3	Sedang	3	Sedang
213	CISARUA	CIPANDANWANGI	Rendah	3	373,3	2	433,38	2	4	3	3	Sedang	3	Sedang
214	CISARUA	CISARUA	Rendah	3	373,3	2	433,38	2	1	2	3	Sedang	3	Sedang
215	CISARUA	CIUYAH	Rendah	3	373,3	2	433,38	2	7	4	3	Sedang	3	Sedang
216	SUKASARI	GENTENG	Menengah	4	333,37	1	368,8	1	1	2	3	Sedang	3	Sedang
217	SUMEDANG UTARA	GIRIMUKTI	Rendah	3	367,67	2	414,02	1	0	1	3	Sedang	3	Sedang
218	TANJUNGSARI	GUNUNGMANIK	Rendah	3	365,3	1	447,49	3	0	1	3	Sedang	3	Sedang
219	SUMEDANG UTARA	JATIHURIP	Menengah	4	367,67	2	414,02	1	1	2	3	Sedang	3	Sedang

No	Kecamatan	Desa/Kelurahan	Tingkat Kerawanan Pergerakan Tanah	Skor pergerakan tanah	Median Curah Hujan Tahunan Maksimum (Histori) (mm)	Skor curah hujan maksimum (histori)	Median Curah Hujan Maksimum (Prediksi) (mm)	Skor curah hujan maksimum (Prediksi)	Jumlah frekuensi longsor/pergerakan tanah lima tahun terakhir	Skor frekuensi longsor/pergerakan tanah	Skor bahaya longsor / pergerakan tanah histori	Keterangan	Skor bahaya longsor / pergerakan tanah prediksi	Keterangan
220	SITURAJA	JATIMEKAR	Rendah	3	375,03	2	444,12	3	0	1	3	Sedang	3	Sedang
221	SUMEDANG UTARA	JATIMULYA	Menengah	4	367,67	2	414,02	1	0	1	3	Sedang	3	Sedang
222	TANJUNGSARI	JATISARI	Rendah	3	365,3	1	447,49	3	0	1	3	Sedang	3	Sedang
223	SUMEDANG UTARA	KEBONJATI	Menengah	4	367,67	2	414,02	1	0	1	3	Sedang	3	Sedang
224	CISARUA	KEBONKALAPA	Menengah	4	373,3	2	433,38	2	3	3	3	Sedang	3	Sedang
225	TANJUNGSARI	KUTAMANDIRI	Rendah	3	365,3	1	447,49	3	0	1	3	Sedang	3	Sedang
226	CIMANGGUNG	MANGUNARGA	Menengah	4	306,67	1	326,5	1	2	2	3	Sedang	3	Sedang
227	TANJUNGSARI	MARGA JAYA	Rendah	3	365,3	1	447,49	3	0	1	3	Sedang	3	Sedang
228	TANJUNGSARI	MARGALUYU	Rendah	3	365,3	1	447,49	3	5	3	3	Sedang	3	Sedang
229	SITURAJA	MEKARMULYA	Rendah	3	375,03	2	444,12	3	0	1	3	Sedang	3	Sedang
230	SUKASARI	MEKARSARI	Menengah	4	333,37	1	368,8	1	4	3	3	Sedang	3	Sedang
231	TOMO	MEKARWANGI	Rendah	3	383	3	418,72	1	0	1	3	Sedang	3	Sedang
232	SUMEDANG UTARA	MULYASARI	Menengah	4	367,67	2	414,02	1	0	1	3	Sedang	3	Sedang
233	SUKASARI	NANGGERANG	Tinggi	5	333,37	1	368,8	1	2	2	3	Sedang	3	Sedang
234	SURIAN	NANJUNGWANGI	Menengah	4	372,27	2	426,53	2	0	1	3	Sedang	3	Sedang
235	SUMEDANG UTARA	PADASUKA	Menengah	4	367,67	2	414,02	1	0	1	3	Sedang	3	Sedang
236	UJUNG JAYA	PALABUAN	Rendah	3	381,9	3	409,25	1	0	1	3	Sedang	3	Sedang
237	UJUNG JAYA	PALASARI	Rendah	3	381,9	3	409,25	1	0	1	3	Sedang	3	Sedang
238	PASEH	PASEH KIDUL	Rendah	3	383,73	3	435,99	2	0	1	3	Sedang	3	Sedang
239	CISITU	RANJENG	Rendah	3	389,7	4	463,86	4	0	1	3	Sedang	3	Sedang
240	CIMANGGUNG	SAWAHDADAP	Menengah	4	306,67	1	326,5	1	2	2	3	Sedang	3	Sedang
241	CIMANGGUNG	SINDANGGALIH	Menengah	4	306,67	1	326,5	1	3	3	3	Sedang	3	Sedang

No	Kecamatan	Desa/Kelurahan	Tingkat Kerawanan Pergerakan Tanah	Skor pergerakan tanah	Median Curah Hujan Tahunan Maksimum (Histori) (mm)	Skor curah hujan maksimum (histori)	Median Curah Hujan Maksimum (Prediksi) (mm)	Skor curah hujan maksimum (Prediksi)	Jumlah frekuensi longsor/ pergerakan tanah lima tahun terakhir	Skor frekuensi longsor/ pergerakan tanah	Skor bahaya longsor / pergerakan tanah histori	Keterangan	Skor bahaya longsor / pergerakan tanah prediksi	Keterangan
242	SUKASARI	SINDANGSARI	Menengah	4	333,37	1	368,8	1	0	1	3	Sedang	3	Sedang
243	CIMANGGUNG	SINDULANG	Tinggi	5	306,67	1	326,5	1	6	3	3	Sedang	3	Sedang
244	SUMEDANG UTARA	SITU	Menengah	4	367,67	2	414,02	1	0	1	3	Sedang	3	Sedang
245	SITURAJA	SITURAJA	Rendah	3	375,03	2	444,12	3	0	1	3	Sedang	3	Sedang
246	UJUNG JAYA	SUKAMULYA	Rendah	3	381,9	3	409,25	1	0	1	3	Sedang	3	Sedang
247	SUKASARI	SUKASARI	Menengah	4	333,37	1	368,8	1	1	2	3	Sedang	3	Sedang
248	SUMEDANG UTARA	TALUN	Rendah	3	367,67	2	414,02	1	0	1	3	Sedang	3	Sedang
249	TANJUNGSARI	TANJUNGSARI	Rendah	3	365,3	1	447,49	3	0	1	3	Sedang	3	Sedang
250	TOMO	TOLENGAS	Rendah	3	383	3	418,72	1	1	2	3	Sedang	3	Sedang
251	UJUNG JAYA	KEBON CAU	Sangat Rendah	2	381,9	3	409,25	1	0	1	3	Sedang	2	Rendah
252	UJUNG JAYA	KUDANGWANGI	Sangat Rendah	2	381,9	3	409,25	1	0	1	3	Sedang	2	Rendah
253	PAMULIHAN	HAURNGOMBONG	Rendah	3	340,1	1	457,39	4	1	2	2	Rendah	3	Sedang
254	TANJUNGGERTA	AWILEGA		1	401,47	4	419,74	2	1	2	2	Rendah	2	Rendah
255	JATINANGOR	CIBEUSI	Menengah	4	306,67	1	326,5	1	0	1	2	Rendah	2	Rendah
256	SITURAJA	CICARIMANAH		1	375,03	2	444,12	3	0	1	2	Rendah	2	Rendah
257	CIMANGGUNG	CIHANJUANG	Menengah	4	306,67	1	326,5	1	0	1	2	Rendah	2	Rendah
258	CIMANGGUNG	CIKAHURIPAN	Menengah	4	306,67	1	326,5	1	0	1	2	Rendah	2	Rendah
259	JATINANGOR	CIKERUH	Rendah	3	306,67	1	326,5	1	0	1	2	Rendah	2	Rendah
260	GANEAS	CIKONENG KULON		1	387,5	4	429,62	2	0	1	2	Rendah	2	Rendah
261	JATINANGOR	CILAYUNG	Rendah	3	306,67	1	326,5	1	0	1	2	Rendah	2	Rendah
262	CIMANGGUNG	CIMANGGUNG	Menengah	4	306,67	1	326,5	1	1	2	2	Rendah	2	Rendah
263	JATINANGOR	CINTA MULYA	Rendah	3	306,67	1	326,5	1	0	1	2	Rendah	2	Rendah

No	Kecamatan	Desa/Kelurahan	Tingkat Kerawanan Pergerakan Tanah	Skor pergerakan tanah	Median Curah Hujan Tahunan Maksimum (Histori) (mm)	Skor curah hujan maksimum (histori)	Median Curah Hujan Maksimum (Prediksi) (mm)	Skor curah hujan maksimum (Prediksi)	Jumlah frekuensi longsor/ pergerakan tanah lima tahun terakhir	Skor frekuensi longsor/ pergerakan tanah	Skor bahaya longsor / pergerakan tanah histori	Keterangan	Skor bahaya longsor / pergerakan tanah prediksi	Keterangan
264	JATINANGOR	CIPACING	Rendah	3	306,67	1	326,5	1	0	1	2	Rendah	2	Rendah
265	JATINANGOR	CISEMPUR	Menengah	4	306,67	1	326,5	1	0	1	2	Rendah	2	Rendah
266	JATINANGOR	HEGARMANAH	Menengah	4	306,67	1	326,5	1	1	2	2	Rendah	2	Rendah
267	JATINANGOR	JATIMUKTI	Menengah	4	306,67	1	326,5	1	0	1	2	Rendah	2	Rendah
268	JATINANGOR	JATIROKE	Menengah	4	306,67	1	326,5	1	0	1	2	Rendah	2	Rendah
269	PASEH	LEGOK KIDUL		1	383,73	3	435,99	2	0	1	2	Rendah	2	Rendah
270	CIMANGGUNG	PASIRNANJUNG	Menengah	4	306,67	1	326,5	1	0	1	2	Rendah	2	Rendah
271	JATINANGOR	SAYANG	Rendah	3	306,67	1	326,5	1	0	1	2	Rendah	2	Rendah
272	CIMANGGUNG	SINDANGPAKUON	Menengah	4	306,67	1	326,5	1	0	1	2	Rendah	2	Rendah
273	CIMANGGUNG	SUKADANA	Menengah	4	306,67	1	326,5	1	3	3	2	Rendah	2	Rendah
274	SUKASARI	SUKARAPIH	Rendah	3	333,37	1	368,8	1	5	3	2	Rendah	2	Rendah
275	CIMANGGUNG	TEGALMANGGUNG	Menengah	4	306,67	1	326,5	1	0	1	2	Rendah	2	Rendah
276	JATINANGOR	CILELES		1	306,67	1	326,5	1	0	1	1	Sangat rendah	1	Sangat rendah
277	JATINANGOR	MEKARGALIH	Sangat Rendah	2	306,67	1	326,5	1	0	1	1	Sangat rendah	1	Sangat rendah

Lampiran 2. Hasil Analisis Bahaya Banjir/Banjir Bandang

No	Kecamatan	Desa/Kelurahan	Skor Kawasan Banjir berdasarkan RTRW	Median Curah Hujan Tahunan Maksimum (Histori) (mm)	Skor curah hujan maksimum (histori)	Median Curah Hujan Maksimum (Prediksi) (mm)	Skor curah hujan maksimum (Prediksi)	Jumlah frekuensi banjir/ banjir bandang lima tahun terakhir	Skor frekuensi banjir/ banjir bandang	Skor bahaya banjir/ banjir bandang Histori	Keterangan	Skor bahaya banjir/ banjir bandang Prediksi	Keterangan
1	CIMANGGUNG	SINDANGPAKUON	5	306,67	1	326,5	1	9	5	5	Sangat tinggi	5	Sangat tinggi
2	BUAHDUA	CIAWITALI	5	397,27	4	514,6	5	0	1	4	Tinggi	4	Tinggi
3	CIMANGGUNG	CIHANJUANG	5	306,67	1	326,5	1	10	5	4	Tinggi	4	Tinggi
4	JATINANGOR	CIPACING	5	306,67	1	326,5	1	1	2	4	Tinggi	4	Tinggi
5	BUAHDUA	GENDEREH	5	397,27	4	514,6	5	0	1	4	Tinggi	4	Tinggi
6	BUAHDUA	KARANGBUNGUR	5	397,27	4	514,6	5	0	1	4	Tinggi	4	Tinggi
7	JATIGEDE	KAREDOK	5	411	5	474,96	4	0	1	4	Tinggi	3	Sedang
8	JATINANGOR	MEKARGALIH	5	306,67	1	326,5	1	2	2	4	Tinggi	4	Tinggi
9	JATINANGOR	SAYANG	5	306,67	1	326,5	1	3	3	4	Tinggi	4	Tinggi
10	SURIAN	SURIAN	5	372,27	2	426,53	2	0	1	4	Tinggi	4	Tinggi
11	CONGGEANG	BABAKAN ASEM	5	380,03	2	435,99	2	0	1	3	Sedang	3	Sedang
12	JATINUNGGAL	BANJARSARI	1	403,73	5	457	4	0	1	3	Sedang	2	Rendah
13	TANJUNGKERTA	BANYUASIH	3	401,47	4	419,74	2	0	1	3	Sedang	2	Rendah
14	TOMO	BUGEL	5	383	3	418,72	1	2	2	3	Sedang	3	Sedang
15	CONGGEANG	CACABAN	5	380,03	2	435,99	2	0	1	3	Sedang	3	Sedang
16	CIMALAKA	CIBEUREUM KULON	1	407,73	5	528,38	5	0	1	3	Sedang	3	Sedang
17	CIMALAKA	CIBEUREUM WETAN	1	407,73	5	528,38	5	0	1	3	Sedang	3	Sedang
18	SITURAJA	CICARIMANAH	5	375,03	2	444,12	3	0	1	3	Sedang	3	Sedang
19	TANJUNGKERTA	CIGENTUR	3	401,47	4	419,74	2	0	1	3	Sedang	2	Rendah
20	JATIGEDE	CIJEUNGJING	1	411	5	474,96	4	0	1	3	Sedang	2	Rendah
21	WADO	CIKAREO SELATAN	1	405,43	5	485,73	5	0	1	3	Sedang	2	Rendah
22	WADO	CIKAREO UTARA	1	405,43	5	485,73	5	0	1	3	Sedang	2	Rendah
23	JATINANGOR	CIKERUH	5	306,67	1	326,5	1	2	2	3	Sedang	3	Sedang
24	CIMALAKA	CIKOLE	1	407,73	5	528,38	5	0	1	3	Sedang	3	Sedang
25	WADO	CILENGKRANG	1	405,43	5	485,73	5	0	1	3	Sedang	2	Rendah
26	CIMALAKA	CIMALAKA	1	407,73	5	528,38	5	0	1	3	Sedang	3	Sedang
27	JATINUNGGAL	CIMANINTIN	1	403,73	5	457	4	0	1	3	Sedang	2	Rendah
28	CIMALAKA	CIMUJA	1	407,73	5	528,38	5	0	1	3	Sedang	3	Sedang
29	WADO	CIMUNGKAL	1	405,43	5	485,73	5	0	1	3	Sedang	2	Rendah
30	JATIGEDE	CINTAJAYA	1	411	5	474,96	4	0	1	3	Sedang	2	Rendah
31	TANJUNGKERTA	CIPANAS	3	401,47	4	419,74	2	0	1	3	Sedang	2	Rendah
32	UJUNG JAYA	CIPELANG	5	381,9	3	409,25	1	0	1	3	Sedang	3	Sedang
33	TOMO	CIPELES	5	383	3	418,72	1	3	3	3	Sedang	3	Sedang
34	JATINUNGGAL	CIPEUNDEUY	1	403,73	5	457	4	0	1	3	Sedang	2	Rendah

No	Kecamatan	Desa/Kelurahan	Skor Kawasan Banjir berdasarkan RTRW	Median Curah Hujan Tahunan Maksimum (Histori) (mm)	Skor curah hujan maksimum (histori)	Median Curah Hujan Maksimum (Prediksi) (mm)	Skor curah hujan maksimum (Prediksi)	Jumlah frekuensi banjir/ banjir bandang lima tahun terakhir	Skor frekuensi banjir/ banjir bandang	Skor bahaya banjir/ banjir bandang Histori	Keterangan	Skor bahaya banjir/ banjir bandang Prediksi	Keterangan
35	JATIGEDE	CIPICUNG	1	411	5	474,96	4	0	1	3	Sedang	2	Rendah
36	JATIGEDE	CIRANGGEM	1	411	5	474,96	4	0	1	3	Sedang	2	Rendah
37	JATIGEDE	CISAMPIH	1	411	5	474,96	4	0	1	3	Sedang	2	Rendah
38	WADO	CISURAT	1	405,43	5	485,73	5	0	1	3	Sedang	2	Rendah
39	CIMALAKA	CITIMUN	1	407,73	5	528,38	5	0	1	3	Sedang	3	Sedang
40	TOMO	DARMAWANGI	5	383	3	418,72	1	1	2	3	Sedang	3	Sedang
41	CIMALAKA	GALUDRA	1	407,73	5	528,38	5	0	1	3	Sedang	3	Sedang
42	WADO	GANJARESIK	1	405,43	5	485,73	5	0	1	3	Sedang	2	Rendah
43	TANJUNGKERTA	GUNTURMEKAR	3	401,47	4	419,74	2	0	1	3	Sedang	2	Rendah
44	JATIGEDE	JEMAH	1	411	5	474,96	4	0	1	3	Sedang	2	Rendah
45	TOMO	JEMBARWANGI	5	383	3	418,72	1	0	1	3	Sedang	3	Sedang
46	JATIGEDE	KADU	1	411	5	474,96	4	0	1	3	Sedang	2	Rendah
47	JATIGEDE	KADUJAYA	1	411	5	474,96	4	0	1	3	Sedang	2	Rendah
48	TOMO	KARYAMUKTI	5	383	3	418,72	1	0	1	3	Sedang	3	Sedang
49	UJUNG JAYA	KEBON CAU	5	381,9	3	409,25	1	2	2	3	Sedang	3	Sedang
50	JATINUNGGAL	KIRISIK	1	403,73	5	457	4	0	1	3	Sedang	2	Rendah
51	SUMEDANG SELATAN	KOTAKULON	1	380,93	3	436,48	3	2	2	3	Sedang	3	Sedang
52	UJUNG JAYA	KUDANGWANGI	5	381,9	3	409,25	1	2	2	3	Sedang	3	Sedang
53	JATIGEDE	LEBAKSIUH	1	411	5	474,96	4	0	1	3	Sedang	2	Rendah
54	CIMALAKA	LICIN	1	407,73	5	528,38	5	0	1	3	Sedang	3	Sedang
55	CIMALAKA	MANDALAHERANG	1	407,73	5	528,38	5	0	1	3	Sedang	3	Sedang
56	CIMANGGUNG	MANGUNARGA	5	306,67	1	326,5	1	6	4	3	Sedang	3	Sedang
57	TOMO	MARONGGE	5	383	3	418,72	1	6	4	3	Sedang	3	Sedang
58	JATIGEDE	MEKARASIH	1	411	5	474,96	4	0	1	3	Sedang	2	Rendah
59	WADO	MULYAJAYA	1	405,43	5	485,73	5	0	1	3	Sedang	2	Rendah
60	TANJUNGKERTA	MULYAMEKAR	3	401,47	4	419,74	2	0	1	3	Sedang	2	Rendah
61	CIMALAKA	NALUK	1	407,73	5	528,38	5	0	1	3	Sedang	3	Sedang
62	CIMALAKA	NYALINDUNG	1	407,73	5	528,38	5	0	1	3	Sedang	3	Sedang
63	CONGGEANG	PADAASIH	5	380,03	2	435,99	2	0	1	3	Sedang	3	Sedang
64	PASEH	PADANAAN	5	383,73	3	435,99	2	0	1	3	Sedang	3	Sedang
65	CIMALAKA	PADASARI	1	407,73	5	528,38	5	0	1	3	Sedang	3	Sedang
66	SUMEDANG UTARA	PADASUKA	1	367,67	2	414,02	1	2	2	3	Sedang	3	Sedang
67	UJUNG JAYA	PALABUAN	5	381,9	3	409,25	1	5	3	3	Sedang	3	Sedang
68	UJUNG JAYA	PALASARI	5	381,9	3	409,25	1	2	2	3	Sedang	3	Sedang
69	SITURAJA	PAMULIHAN	5	375,03	2	444,12	3	0	1	3	Sedang	3	Sedang
70	SUMEDANG SELATAN	PASANGGRAHAN BARU	1	380,93	3	436,48	3	0	1	3	Sedang	3	Sedang

No	Kecamatan	Desa/Kelurahan	Skor Kawasan Banjir berdasarkan RTRW	Median Curah Hujan Tahunan Maksimum (Histori) (mm)	Skor curah hujan maksimum (histori)	Median Curah Hujan Maksimum (Prediksi) (mm)	Skor curah hujan maksimum (Prediksi)	Jumlah frekuensi banjir/ banjir bandang lima tahun terakhir	Skor frekuensi banjir/ banjir bandang	Skor bahaya banjir/ banjir bandang Histori	Keterangan	Skor bahaya banjir/ banjir bandang Prediksi	Keterangan
71	JATINUNGGAL	PAWENANG	1	403,73	5	457	4	0	1	3	Sedang	2	Rendah
72	SURIAN	RANGGASARI	5	372,27	2	426,53	2	0	1	3	Sedang	3	Sedang
73	UJUNG JAYA	SAKURJAYA	5	381,9	3	409,25	1	0	1	3	Sedang	3	Sedang
74	JATINUNGGAL	SARIMEKAR	1	403,73	5	457	4	0	1	3	Sedang	2	Rendah
75	CIMALAKA	SERANG	1	407,73	5	528,38	5	0	1	3	Sedang	3	Sedang
76	CIMANGGUNG	SINDANGGALIH	5	306,67	1	326,5	1	9	5	3	Sedang	3	Sedang
77	JATINUNGGAL	SIRNASARI	1	403,73	5	457	4	0	1	3	Sedang	2	Rendah
78	CIMANGGUNG	SUKADANA	5	306,67	1	326,5	1	6	4	3	Sedang	3	Sedang
79	WADO	SUKAJADI	1	405,43	5	485,73	5	0	1	3	Sedang	2	Rendah
80	JATINUNGGAL	SUKAMANAH	1	403,73	5	457	4	0	1	3	Sedang	2	Rendah
81	DARMARAJA	SUKAMENAK	1	396,03	4	479,86	5	0	1	3	Sedang	3	Sedang
82	UJUNG JAYA	SUKAMULYA	5	381,9	3	409,25	1	2	2	3	Sedang	3	Sedang
83	WADO	SUKAPURA	1	405,43	5	485,73	5	0	1	3	Sedang	2	Rendah
84	TANJUNGGAL	TANJUNGGAL	3	401,47	4	419,74	2	0	1	3	Sedang	2	Rendah
85	JATINUNGGAL	TARIKOLOT	1	403,73	5	457	4	0	1	3	Sedang	2	Rendah
86	TOMO	TOLENGAS	5	383	3	418,72	1	2	2	3	Sedang	3	Sedang
87	TOMO	TOMO	5	383	3	418,72	1	0	1	3	Sedang	3	Sedang
88	CIMALAKA	TRUNAMANGGALA	1	407,73	5	528,38	5	0	1	3	Sedang	3	Sedang
89	UJUNG JAYA	UJUNGJAYA	5	381,9	3	409,25	1	2	2	3	Sedang	3	Sedang
90	WADO	WADO	1	405,43	5	485,73	5	0	1	3	Sedang	2	Rendah
91	SURIAN	WANAJAYA	5	372,27	2	426,53	2	0	1	3	Sedang	3	Sedang
92	SURIAN	WANASARI	5	372,27	2	426,53	2	4	3	3	Sedang	3	Sedang
93	SITURAJA	AMBIT	1	375,03	2	444,12	3	0	1	2	Rendah	2	Rendah
94	TANJUNGGAL	AWILEGA	1	401,47	4	419,74	2	0	1	2	Rendah	2	Rendah
95	SUMEDANG SELATAN	BAGINDA	1	380,93	3	436,48	3	0	1	2	Rendah	2	Rendah
96	SITURAJA	BANGBAYANG	1	375,03	2	444,12	3	0	1	2	Rendah	2	Rendah
97	CISARUA	BANTARMARA	1	373,3	2	433,38	2	0	1	2	Rendah	2	Rendah
98	BUAHDUA	BOJONGLOA	1	397,27	4	514,6	5	0	1	2	Rendah	3	Sedang
99	PASEH	BONGKOK	1	383,73	3	435,99	2	0	1	2	Rendah	2	Rendah
100	TANJUNGGAL	BOROS	1	401,47	4	419,74	2	0	1	2	Rendah	2	Rendah
101	BUAHDUA	BUAHDUA	1	397,27	4	514,6	5	0	1	2	Rendah	3	Sedang
102	CIBUGEL	BUANA MEKAR	1	388,4	4	459,89	4	0	1	2	Rendah	2	Rendah
103	CONGGANG	CIBEUREUYEUH	1	380,03	2	435,99	2	0	1	2	Rendah	2	Rendah
104	BUAHDUA	CIBITUNG	1	397,27	4	514,6	5	0	1	2	Rendah	3	Sedang
105	CONGGANG	CIBUBUAN	1	380,03	2	435,99	2	0	1	2	Rendah	2	Rendah
106	CIBUGEL	CIBUGEL	1	388,4	4	459,89	4	0	1	2	Rendah	2	Rendah

No	Kecamatan	Desa/Kelurahan	Skor Kawasan Banjir berdasarkan RTRW	Median Curah Hujan Tahunan Maksimum (Histori) (mm)	Skor curah hujan maksimum (histori)	Median Curah Hujan Maksimum (Prediksi) (mm)	Skor curah hujan maksimum (Prediksi)	Jumlah frekuensi banjir/ banjir bandang lima tahun terakhir	Skor frekuensi banjir/ banjir bandang	Skor bahaya banjir/ banjir bandang Histori	Keterangan	Skor bahaya banjir/ banjir bandang Prediksi	Keterangan
107	UJUNG JAYA	CIBULUH	1	381,9	3	409,25	1	6	4	2	Rendah	2	Rendah
108	RANCAKALONG	CIBUNAR	1	365,37	1	444,02	3	0	1	2	Rendah	2	Rendah
109	RANCAKALONG	CIBUNGUR	1	365,37	1	444,02	3	0	1	2	Rendah	2	Rendah
110	DARMARAJA	CIEUNTEUNG	1	396,03	4	479,86	5	0	1	2	Rendah	2	Rendah
111	CISITU	CIGINTUNG	1	389,7	4	463,86	4	0	1	2	Rendah	2	Rendah
112	SUMEDANG SELATAN	CIHERANG	1	380,93	3	436,48	3	0	1	2	Rendah	2	Rendah
113	PASEH	CIJAMBE	1	383,73	3	435,99	2	0	1	2	Rendah	2	Rendah
114	TANJUNGSARI	CIJAMBU	1	365,3	1	447,49	3	0	1	2	Rendah	2	Rendah
115	SITURAJA	CIJATI	1	375,03	2	444,12	3	0	1	2	Rendah	2	Rendah
116	SITURAJA	CIJELER	1	375,03	2	444,12	3	0	1	2	Rendah	2	Rendah
117	SITURAJA	CIKADU	1	375,03	2	444,12	3	0	1	2	Rendah	2	Rendah
118	TANJUNGMEDAR	CIKARAMAS	1	380,8	3	456,55	4	0	1	2	Rendah	2	Rendah
119	DARMARAJA	CIKEUSI	1	396,03	4	479,86	5	0	1	2	Rendah	2	Rendah
120	GANEAS	CIKONDANG	1	387,5	4	429,62	2	0	1	2	Rendah	2	Rendah
121	GANEAS	CIKONENG	1	387,5	4	429,62	2	0	1	2	Rendah	2	Rendah
122	GANEAS	CIKONENG KULON	1	387,5	4	429,62	2	0	1	2	Rendah	2	Rendah
123	BUAHDUA	CIKURUBUK	1	397,27	4	514,6	5	0	1	2	Rendah	3	Sedang
124	BUAHDUA	CILANGKAP	1	397,27	4	514,6	5	0	1	2	Rendah	3	Sedang
125	CISITU	CILOPANG	1	389,7	4	463,86	4	0	1	2	Rendah	2	Rendah
126	CIMANGGUNG	CIMANGGUNG	5	306,67	1	326,5	1	0	1	2	Rendah	2	Rendah
127	CISARUA	CIMARA	1	373,3	2	433,38	2	0	1	2	Rendah	2	Rendah
128	CISITU	CIMARGA	1	389,7	4	463,86	4	0	1	2	Rendah	2	Rendah
129	CISITU	CINANGSI	1	389,7	4	463,86	4	0	1	2	Rendah	2	Rendah
130	TANJUNGSARI	CINANJUNG	1	365,3	1	447,49	3	0	1	2	Rendah	2	Rendah
131	JATINANGOR	CINTA MULYA	5	306,67	1	326,5	1	8	4	2	Rendah	2	Rendah
132	CONGGEANG	CIPAMEKAR	1	380,03	2	435,99	2	0	1	2	Rendah	2	Rendah
133	SUMEDANG SELATAN	CIPAMEUNGPEUK	1	380,93	3	436,48	3	0	1	2	Rendah	2	Rendah
134	SUMEDANG SELATAN	CIPANCAR	1	380,93	3	436,48	3	2	2	2	Rendah	2	Rendah
135	CISARUA	CIPANDANWANGI	1	373,3	2	433,38	2	0	1	2	Rendah	2	Rendah
136	CIBUGEL	CIPASANG	1	388,4	4	459,89	4	0	1	2	Rendah	2	Rendah
137	DARMARAJA	CIPEUTEUY	1	396,03	4	479,86	5	0	1	2	Rendah	2	Rendah
138	CISARUA	CISALAK	1	373,3	2	433,38	2	2	2	2	Rendah	2	Rendah
139	CISARUA	CISARUA	1	373,3	2	433,38	2	0	1	2	Rendah	2	Rendah
140	JATINANGOR	CISEMPUR	5	306,67	1	326,5	1	0	1	2	Rendah	2	Rendah
141	CISITU	CISITU	1	389,7	4	463,86	4	0	1	2	Rendah	2	Rendah
142	BUAHDUA	CITALEUS	1	397,27	4	514,6	5	0	1	2	Rendah	3	Sedang

No	Kecamatan	Desa/Kelurahan	Skor Kawasan Banjir berdasarkan RTRW	Median Curah Hujan Tahunan Maksimum (Histori) (mm)	Skor curah hujan maksimum (histori)	Median Curah Hujan Maksimum (Prediksi) (mm)	Skor curah hujan maksimum (Prediksi)	Jumlah frekuensi banjir/ banjir bandang lima tahun terakhir	Skor frekuensi banjir/ banjir bandang	Skor bahaya banjir/ banjir bandang Histori	Keterangan	Skor bahaya banjir/ banjir bandang Prediksi	Keterangan
143	SUMEDANG SELATAN	CITENGAH	1	380,93	3	436,48	3	0	1	2	Rendah	2	Rendah
144	PASEH	CITEPOK	1	383,73	3	435,99	2	2	2	2	Rendah	2	Rendah
145	CISARUA	CIUYAH	1	373,3	2	433,38	2	0	1	2	Rendah	2	Rendah
146	CONGGEANG	CONGGEANG KULON	1	380,03	2	435,99	2	0	1	2	Rendah	2	Rendah
147	CONGGEANG	CONGGEANG WETAN	1	380,03	2	435,99	2	0	1	2	Rendah	2	Rendah
148	DARMARAJA	DARMAJAYA	1	396,03	4	479,86	5	0	1	2	Rendah	2	Rendah
149	DARMARAJA	DARMARAJA	1	396,03	4	479,86	5	0	1	2	Rendah	2	Rendah
150	GANEAS	DAYEUH LUHUR	1	387,5	4	429,62	2	0	1	2	Rendah	2	Rendah
151	GANEAS	GANEAS	1	387,5	4	429,62	2	0	1	2	Rendah	2	Rendah
152	SUMEDANG UTARA	GIRIMUKTI	1	367,67	2	414,02	1	0	1	2	Rendah	2	Rendah
153	TANJUNGSARI	GUDANG	1	365,3	1	447,49	3	0	1	2	Rendah	2	Rendah
154	SUMEDANG SELATAN	GUNASARI	1	380,93	3	436,48	3	8	4	2	Rendah	2	Rendah
155	TANJUNGSARI	GUNUNGMANIK	1	365,3	1	447,49	3	0	1	2	Rendah	2	Rendah
156	BUAHDUA	HARIANG	1	397,27	4	514,6	5	0	1	2	Rendah	3	Sedang
157	PASEH	HAURKUNING	1	383,73	3	435,99	2	0	1	2	Rendah	2	Rendah
158	JATINANGOR	HEGARMANAH	5	306,67	1	326,5	1	2	2	2	Rendah	2	Rendah
159	CONGGEANG	JAMBU	1	380,03	2	435,99	2	0	1	2	Rendah	2	Rendah
160	SUMEDANG UTARA	JATIHURIP	1	367,67	2	414,02	1	0	1	2	Rendah	2	Rendah
161	SITURAJA	JATIMEKAR	1	375,03	2	444,12	3	0	1	2	Rendah	2	Rendah
162	JATINANGOR	JATIMUKTI	5	306,67	1	326,5	1	0	1	2	Rendah	2	Rendah
163	SUMEDANG UTARA	JATIMULYA	1	367,67	2	414,02	1	0	1	2	Rendah	2	Rendah
164	TANJUNGSARI	JATISARI	1	365,3	1	447,49	3	0	1	2	Rendah	2	Rendah
165	CIBUGEL	JAYA MEKAR	1	388,4	4	459,89	4	0	1	2	Rendah	2	Rendah
166	CIBUGEL	JAYAMANDIRI	1	388,4	4	459,89	4	0	1	2	Rendah	2	Rendah
167	TANJUNGMEDAR	JINGKANG	1	380,8	3	456,55	4	0	1	2	Rendah	2	Rendah
168	TANJUNGSARI	KADAKAJAYA	1	365,3	1	447,49	3	0	1	2	Rendah	2	Rendah
169	SITURAJA	KADUWULUNG	1	375,03	2	444,12	3	0	1	2	Rendah	2	Rendah
170	TANJUNGMEDAR	KAMAL	1	380,8	3	456,55	4	0	1	2	Rendah	2	Rendah
171	DARMARAJA	KARANG PAKUAN	1	396,03	4	479,86	5	0	1	2	Rendah	2	Rendah
172	SITURAJA	KARANGHEULEUT	1	375,03	2	444,12	3	0	1	2	Rendah	2	Rendah
173	CONGGEANG	KARANGLAYUNG	1	380,03	2	435,99	2	0	1	2	Rendah	2	Rendah
174	SUMEDANG UTARA	KEBONJATI	1	367,67	2	414,02	1	0	1	2	Rendah	2	Rendah
175	CISARUA	KEBONKALAPA	1	373,3	2	433,38	2	0	1	2	Rendah	2	Rendah
176	TANJUNGKERTA	KERTAHARJA	1	401,47	4	419,74	2	0	1	2	Rendah	2	Rendah
177	TANJUNGKERTA	KERTAMEKAR	1	401,47	4	419,74	2	0	1	2	Rendah	2	Rendah
178	TANJUNGMEDAR	KERTAMUKTI	1	380,8	3	456,55	4	0	1	2	Rendah	2	Rendah

No	Kecamatan	Desa/Kelurahan	Skor Kawasan Banjir berdasarkan RTRW	Median Curah Hujan Tahunan Maksimum (Histori) (mm)	Skor curah hujan maksimum (histori)	Median Curah Hujan Maksimum (Prediksi) (mm)	Skor curah hujan maksimum (Prediksi)	Jumlah frekuensi banjir/ banjir bandang lima tahun terakhir	Skor frekuensi banjir/ banjir bandang	Skor bahaya banjir/ banjir bandang Histori	Keterangan	Skor bahaya banjir/ banjir bandang Prediksi	Keterangan
179	SUMEDANG UTARA	KOTAKALER	1	367,67	2	414,02	1	0	1	2	Rendah	2	Rendah
180	TANJUNGSARI	KUTAMANDIRI	1	365,3	1	447,49	3	0	1	2	Rendah	2	Rendah
181	PASEH	LEGOK KALER	1	383,73	3	435,99	2	0	1	2	Rendah	2	Rendah
182	PASEH	LEGOK KIDUL	1	383,73	3	435,99	2	0	1	2	Rendah	2	Rendah
183	CISITU	LINGGAJAYA	1	389,7	4	463,86	4	0	1	2	Rendah	2	Rendah
184	SITURAJA	MALAKA	1	375,03	2	444,12	3	0	1	2	Rendah	2	Rendah
185	TANJUNGSARI	MARGA JAYA	1	365,3	1	447,49	3	0	1	2	Rendah	2	Rendah
186	SUMEDANG SELATAN	MARGALAKSANA	1	380,93	3	436,48	3	0	1	2	Rendah	2	Rendah
187	TANJUNGSARI	MARGALUYU	1	365,3	1	447,49	3	0	1	2	Rendah	2	Rendah
188	SUMEDANG SELATAN	MARGAMEKAR	1	380,93	3	436,48	3	0	1	2	Rendah	2	Rendah
189	SUMEDANG UTARA	MARGAMUKTI	1	367,67	2	414,02	1	0	1	2	Rendah	2	Rendah
190	SUMEDANG UTARA	MEKARJAYA	1	367,67	2	414,02	1	0	1	2	Rendah	2	Rendah
191	BUAHDUA	MEKARLUKTI	1	397,27	4	514,6	5	0	1	2	Rendah	3	Sedang
192	SITURAJA	MEKARMULYA	1	375,03	2	444,12	3	0	1	2	Rendah	2	Rendah
193	SUMEDANG SELATAN	MEKARRAHAYU	1	380,93	3	436,48	3	0	1	2	Rendah	2	Rendah
194	TOMO	MEKARWANGI	1	383	3	418,72	1	1	2	2	Rendah	2	Rendah
195	SUMEDANG UTARA	MULYASARI	1	367,67	2	414,02	1	0	1	2	Rendah	2	Rendah
196	RANCAKALONG	NAGARAWANGI	1	365,37	1	444,02	3	0	1	2	Rendah	2	Rendah
197	BUAHDUA	NAGRAK	1	397,27	4	514,6	5	0	1	2	Rendah	3	Sedang
198	SURIAN	NANJUNGWANGI	1	372,27	2	426,53	2	0	1	2	Rendah	2	Rendah
199	CONGGEANG	NARIMBANG	1	380,03	2	435,99	2	0	1	2	Rendah	2	Rendah
200	DARMARAJA	NEGLASARI	1	396,03	4	479,86	5	0	1	2	Rendah	2	Rendah
201	CISITU	PAJAGAN	1	389,7	4	463,86	4	0	1	2	Rendah	2	Rendah
202	DARMARAJA	PAKU ALAM	1	396,03	4	479,86	5	0	1	2	Rendah	2	Rendah
203	RANCAKALONG	PAMEKARAN	1	365,37	1	444,02	3	0	1	2	Rendah	2	Rendah
204	SURIAN	PAMEKARSARI	1	372,27	2	426,53	2	0	1	2	Rendah	2	Rendah
205	RANCAKALONG	PANGADEGAN	1	365,37	1	444,02	3	0	1	2	Rendah	2	Rendah
206	BUAHDUA	PANYINDANGAN	1	397,27	4	514,6	5	0	1	2	Rendah	3	Sedang
207	PASEH	PASEH KALER	1	383,73	3	435,99	2	0	1	2	Rendah	2	Rendah
208	PASEH	PASEH KIDUL	1	383,73	3	435,99	2	0	1	2	Rendah	2	Rendah
209	TANJUNGSARI	PASIGARAN	1	365,3	1	447,49	3	0	1	2	Rendah	2	Rendah
210	RANCAKALONG	PASIR BIRU	1	365,37	1	444,02	3	0	1	2	Rendah	2	Rendah
211	PASEH	PASIREUNGIT	1	383,73	3	435,99	2	0	1	2	Rendah	2	Rendah
212	CIMANGGUNG	PASIRNANJUNG	5	306,67	1	326,5	1	0	1	2	Rendah	2	Rendah
213	TANJUNGSARI	RAHARJA	1	365,3	1	447,49	3	0	1	2	Rendah	2	Rendah
214	RANCAKALONG	RANCAKALONG	1	365,37	1	444,02	3	0	1	2	Rendah	2	Rendah

No	Kecamatan	Desa/Kelurahan	Skor Kawasan Banjir berdasarkan RTRW	Median Curah Hujan Tahunan Maksimum (Histori) (mm)	Skor curah hujan maksimum (histori)	Median Curah Hujan Maksimum (Prediksi) (mm)	Skor curah hujan maksimum (Prediksi)	Jumlah frekuensi banjir/ banjir bandang lima tahun terakhir	Skor frekuensi banjir/ banjir bandang	Skor bahaya banjir/ banjir bandang Histori	Keterangan	Skor bahaya banjir/ banjir bandang Prediksi	Keterangan
215	SUMEDANG UTARA	RANCAMULYA	1	367,67	2	414,02	1	0	1	2	Rendah	2	Rendah
216	DARMARAJA	RANGGON	1	396,03	4	479,86	5	0	1	2	Rendah	2	Rendah
217	CISITU	RANJENG	1	389,7	4	463,86	4	1	2	2	Rendah	2	Rendah
218	SUMEDANG SELATAN	REGOL WETAN	1	380,93	3	436,48	3	1	2	2	Rendah	2	Rendah
219	CIMANGGUNG	SAWAHDADAP	5	306,67	1	326,5	1	0	1	2	Rendah	2	Rendah
220	BUAHDUA	SEKARWANGI	1	397,27	4	514,6	5	0	1	2	Rendah	3	Sedang
221	SUMEDANG UTARA	SIRNAMULYA	1	367,67	2	414,02	1	0	1	2	Rendah	2	Rendah
222	SUMEDANG UTARA	SITU	1	367,67	2	414,02	1	0	1	2	Rendah	2	Rendah
223	CISITU	SITUMEKAR	1	389,7	4	463,86	4	0	1	2	Rendah	2	Rendah
224	SITURAJA	SITURAJA	1	375,03	2	444,12	3	0	1	2	Rendah	2	Rendah
225	SITURAJA	SITURAJA UTARA	1	375,03	2	444,12	3	0	1	2	Rendah	2	Rendah
226	SUMEDANG SELATAN	SUKAGALIH	1	380,93	3	436,48	3	0	1	2	Rendah	2	Rendah
227	RANCAKALONG	SUKAHAYU	1	365,37	1	444,02	3	0	1	2	Rendah	2	Rendah
228	SUMEDANG SELATAN	SUKAJAYA	1	380,93	3	436,48	3	0	1	2	Rendah	2	Rendah
229	GANEAS	SUKALUYU	1	387,5	4	429,62	2	0	1	2	Rendah	2	Rendah
230	RANCAKALONG	SUKAMAJU	1	365,37	1	444,02	3	0	1	2	Rendah	2	Rendah
231	TANJUNGPURBA	SUKAMANTRI	1	401,47	4	419,74	2	0	1	2	Rendah	2	Rendah
232	TANJUNGMEDAR	SUKAMUKTI	1	380,8	3	456,55	4	0	1	2	Rendah	2	Rendah
233	CIBUGEL	SUKARAJA	1	388,4	4	459,89	4	0	1	2	Rendah	2	Rendah
234	DARMARAJA	SUKARATU	1	396,03	4	479,86	5	0	1	2	Rendah	2	Rendah
235	RANCAKALONG	SUKASIRNARASA	1	365,37	1	444,02	3	0	1	2	Rendah	2	Rendah
236	SITURAJA	SUKATALI	1	375,03	2	444,12	3	0	1	2	Rendah	2	Rendah
237	TANJUNGMEDAR	SUKATANI	1	380,8	3	456,55	4	0	1	2	Rendah	2	Rendah
238	GANEAS	SUKAWENING	1	387,5	4	429,62	2	0	1	2	Rendah	2	Rendah
239	CISITU	SUNDAMEKAR	1	389,7	4	463,86	4	0	1	2	Rendah	2	Rendah
240	SURIAN	SURIAMEDAL	1	372,27	2	426,53	2	0	1	2	Rendah	2	Rendah
241	SURIAN	SURIAMUKTI	1	372,27	2	426,53	2	0	1	2	Rendah	2	Rendah
242	SUMEDANG UTARA	TALUN	1	367,67	2	414,02	1	0	1	2	Rendah	2	Rendah
243	CIBUGEL	TAMANSARI	1	388,4	4	459,89	4	0	1	2	Rendah	2	Rendah
244	SURIAN	TANJUNG	1	372,27	2	426,53	2	0	1	2	Rendah	2	Rendah
245	GANEAS	TANJUNGHURIP	1	387,5	4	429,62	2	0	1	2	Rendah	2	Rendah
246	TANJUNGMEDAR	TANJUNGMEDAR	1	380,8	3	456,55	4	0	1	2	Rendah	2	Rendah
247	TANJUNGPURBA	TANJUNGMULYA	1	401,47	4	419,74	2	0	1	2	Rendah	2	Rendah
248	TANJUNGSARI	TANJUNGSARI	1	365,3	1	447,49	3	0	1	2	Rendah	2	Rendah
249	TANJUNGMEDAR	TANJUNGWANGI	1	380,8	3	456,55	4	0	1	2	Rendah	2	Rendah
250	DARMARAJA	TARUNAJAYA	1	396,03	4	479,86	5	0	1	2	Rendah	2	Rendah

No	Kecamatan	Desa/Kelurahan	Skor Kawasan Banjir berdasarkan RTRW	Median Curah Hujan Tahunan Maksimum (Histori) (mm)	Skor curah hujan maksimum (histori)	Median Curah Hujan Maksimum (Prediksi) (mm)	Skor curah hujan maksimum (Prediksi)	Jumlah frekuensi banjir/ banjir bandang lima tahun terakhir	Skor frekuensi banjir/ banjir bandang	Skor bahaya banjir/ banjir bandang Histori	Keterangan	Skor bahaya banjir/ banjir bandang Prediksi	Keterangan
251	CONGGEANG	UNGKAL	1	380,03	2	435,99	2	0	1	2	Rendah	2	Rendah
252	TANJUNGMEDAR	WARGALUYU	1	380,8	3	456,55	4	0	1	2	Rendah	2	Rendah
253	SUKASARI	BANYURESMI	1	333,37	1	368,8	1	0	1	1	Sangat rendah	1	Sangat rendah
254	JATINANGOR	CIBEUSI	1	306,67	1	326,5	1	0	1	1	Sangat rendah	1	Sangat rendah
255	PAMULIHAN	CIGENDEL	1	340,1	1	457,39	4	0	1	1	Sangat rendah	2	Rendah
256	PAMULIHAN	CIJERUK	1	340,1	1	457,39	4	0	1	1	Sangat rendah	2	Rendah
257	CIMANGGUNG	CIKAHURIPAN	1	306,67	1	326,5	1	0	1	1	Sangat rendah	1	Sangat rendah
258	JATINANGOR	CILAYUNG	1	306,67	1	326,5	1	0	1	1	Sangat rendah	1	Sangat rendah
259	JATINANGOR	CILELES	1	306,67	1	326,5	1	0	1	1	Sangat rendah	1	Sangat rendah
260	PAMULIHAN	CILEMBU	1	340,1	1	457,39	4	0	1	1	Sangat rendah	2	Rendah
261	PAMULIHAN	CIMARIAS	1	340,1	1	457,39	4	0	1	1	Sangat rendah	2	Rendah
262	PAMULIHAN	CINANGGERANG	1	340,1	1	457,39	4	0	1	1	Sangat rendah	2	Rendah
263	PAMULIHAN	CIPTASARI	1	340,1	1	457,39	4	0	1	1	Sangat rendah	2	Rendah
264	PAMULIHAN	CITALI	1	340,1	1	457,39	4	0	1	1	Sangat rendah	2	Rendah
265	SUKASARI	GENTENG	1	333,37	1	368,8	1	0	1	1	Sangat rendah	1	Sangat rendah
266	PAMULIHAN	HAURNGOMBONG	1	340,1	1	457,39	4	0	1	1	Sangat rendah	2	Rendah
267	JATINANGOR	JATIROKE	1	306,67	1	326,5	1	0	1	1	Sangat rendah	1	Sangat rendah
268	PAMULIHAN	MEKARBAKTI	1	340,1	1	457,39	4	0	1	1	Sangat rendah	2	Rendah
269	SUKASARI	MEKARSARI	1	333,37	1	368,8	1	0	1	1	Sangat rendah	1	Sangat rendah
270	SUKASARI	NANGGERANG	1	333,37	1	368,8	1	0	1	1	Sangat rendah	1	Sangat rendah
271	PAMULIHAN	PAMULIHAN	1	340,1	1	457,39	4	0	1	1	Sangat rendah	2	Rendah
272	SUKASARI	SINDANGSARI	1	333,37	1	368,8	1	0	1	1	Sangat rendah	1	Sangat rendah
273	CIMANGGUNG	SINDULANG	1	306,67	1	326,5	1	0	1	1	Sangat rendah	1	Sangat rendah
274	SUKASARI	SUKARAPIH	1	333,37	1	368,8	1	0	1	1	Sangat rendah	1	Sangat rendah
275	SUKASARI	SUKASARI	1	333,37	1	368,8	1	0	1	1	Sangat rendah	1	Sangat rendah
276	PAMULIHAN	SUKAWANGI	1	340,1	1	457,39	4	0	1	1	Sangat rendah	2	Rendah
277	CIMANGGUNG	TEGALMANGGUNG	1	306,67	1	326,5	1	0	1	1	Sangat rendah	1	Sangat rendah

Lampiran 3. Hasil Analisis Bahaya Kebakaran Lahan/Hutan

No	Kecamatan	Desa/Kelurahan	Median Curah Hujan Minimum (Histori) (mm)	Skor curah hujan maksimum (Histori)	Median Curah Hujan Minimum (Prediksi) (mm)	Skor curah hujan maksimum (Prediksi)	Jumlah frekuensi kebakaran lahan/ hutan lima tahun terakhir	Skor bahaya kebakaran lahan/ hutan Histori	Keterangan	Skor bahaya kebakaran lahan/ hutan Prediksi	Keterangan
1	CIMALAKA	LICIN	83,12	5	28,24	2	10	5	Sangat tinggi	5	Sangat tinggi
2	SUMEDANG UTARA	RANCAMULYA	72,95	3	35,82	4	8	5	Sangat tinggi	4	Tinggi
3	TOMO	BUGEL	56,98	1	23,76	1	0	4	Tinggi	2	Rendah
4	BUAHDUA	CIAWITALI	66,54	1	25,83	1	4	4	Tinggi	4	Tinggi
5	TOMO	CIPELES	56,98	1	23,76	1	0	4	Tinggi	2	Rendah
6	TOMO	DARMAWANGI	56,98	1	23,76	1	0	4	Tinggi	2	Rendah
7	TOMO	JEMBARWANGI	56,98	1	23,76	1	0	4	Tinggi	2	Rendah
8	CONGGEANG	KARANGLAYUNG	69,57	2	22,2	1	4	4	Tinggi	4	Tinggi
9	TOMO	KARYAMUKTI	56,98	1	23,76	1	0	4	Tinggi	2	Rendah
10	TOMO	MARONGGE	56,98	1	23,76	1	0	4	Tinggi	2	Rendah
11	SUMEDANG UTARA	MEKARJAYA	72,95	3	35,82	4	4	4	Tinggi	3	Sedang
12	TOMO	MEKARWANGI	56,98	1	23,76	1	0	4	Tinggi	2	Rendah
13	SUKASARI	SUKARAPIH	71,28	2	44,78	5	4	4	Tinggi	2	Rendah
14	TOMO	TOLENGAS	56,98	1	23,76	1	0	4	Tinggi	2	Rendah
15	TOMO	TOMO	56,98	1	23,76	1	0	4	Tinggi	2	Rendah
16	SITURAJA	AMBIT	68,18	1	30,07	3	0	3	Sedang	2	Rendah
17	SITURAJA	BANGBAYANG	68,18	1	30,07	3	0	3	Sedang	2	Rendah
18	BUAHDUA	BOJONGLOA	66,54	1	25,83	1	0	3	Sedang	2	Rendah
19	PASEH	BONGKOK	69,58	2	22,2	1	1	3	Sedang	3	Sedang
20	BUAHDUA	BUAHDUA	66,54	1	25,83	1	0	3	Sedang	2	Rendah
21	CONGGEANG	CACABAN	69,57	2	22,2	1	2	3	Sedang	3	Sedang
22	JATINANGOR	CIBEUSI	67,78	1	47,42	5	0	3	Sedang	1	Sangat rendah

No	Kecamatan	Desa/Kelurahan	Median Curah Hujan Minimum (Histori) (mm)	Skor curah hujan maksimum (Histori)	Median Curah Hujan Minimum (Prediksi) (mm)	Skor curah hujan maksimum (Prediksi)	Jumlah frekuensi kebakaran lahan/ hutan lima tahun terakhir	Skor bahaya kebakaran lahan/ hutan Histori	Keterangan	Skor bahaya kebakaran lahan/ hutan Prediksi	Keterangan
23	BUAHDUA	CIBITUNG	66,54	1	25,83	1	0	3	Sedang	2	Rendah
24	CONGGEANG	CIBUBUAN	69,57	2	22,2	1	1	3	Sedang	3	Sedang
25	UJUNG JAYA	CIBULUH	65,04	1	19,68	1	0	3	Sedang	3	Sedang
26	SITURAJA	CICARIMANAH	68,18	1	30,07	3	0	3	Sedang	2	Rendah
27	PAMULIHAN	CIGENDEL	71,36	2	39,86	5	2	3	Sedang	2	Rendah
28	CIMANGGUNG	CIHANJUANG	67,78	1	47,42	5	0	3	Sedang	1	Sangat rendah
29	SITURAJA	CIJATI	68,18	1	30,07	3	0	3	Sedang	2	Rendah
30	SITURAJA	CIJELER	68,18	1	30,07	3	0	3	Sedang	2	Rendah
31	SITURAJA	CIKADU	68,18	1	30,07	3	0	3	Sedang	2	Rendah
32	CIMANGGUNG	CIKAHURIPAN	67,78	1	47,42	5	0	3	Sedang	1	Sangat rendah
33	JATINANGOR	CIKERUH	67,78	1	47,42	5	1	3	Sedang	1	Sangat rendah
34	BUAHDUA	CIKURUBUK	66,54	1	25,83	1	0	3	Sedang	2	Rendah
35	BUAHDUA	CILANGKAP	66,54	1	25,83	1	0	3	Sedang	2	Rendah
36	JATINANGOR	CILAYUNG	67,78	1	47,42	5	1	3	Sedang	1	Sangat rendah
37	JATINANGOR	CILELES	67,78	1	47,42	5	0	3	Sedang	1	Sangat rendah
38	CIMANGGUNG	CIMANGGUNG	67,78	1	47,42	5	1	3	Sedang	1	Sangat rendah
39	PAMULIHAN	CIMARIAS	71,36	2	39,86	5	1	3	Sedang	1	Sangat rendah
40	PAMULIHAN	CINANGGERANG	71,36	2	39,86	5	1	3	Sedang	1	Sangat rendah
41	JATINANGOR	CINTA MULYA	67,78	1	47,42	5	0	3	Sedang	1	Sangat rendah
42	JATINANGOR	CIPACING	67,78	1	47,42	5	0	3	Sedang	1	Sangat rendah
43	CONGGEANG	CIPAMEKAR	69,57	2	22,2	1	1	3	Sedang	3	Sedang
44	UJUNG JAYA	CIPELANG	65,04	1	19,68	1	0	3	Sedang	3	Sedang
45	JATINANGOR	CISEMPUR	67,78	1	47,42	5	0	3	Sedang	1	Sangat rendah

No	Kecamatan	Desa/Kelurahan	Median Curah Hujan Minimum (Histori) (mm)	Skor curah hujan maksimum (Histori)	Median Curah Hujan Minimum (Prediksi) (mm)	Skor curah hujan maksimum (Prediksi)	Jumlah frekuensi kebakaran lahan/ hutan lima tahun terakhir	Skor bahaya kebakaran lahan/ hutan Histori	Keterangan	Skor bahaya kebakaran lahan/ hutan Prediksi	Keterangan
46	BUAHDUA	CITALEUS	66,54	1	25,83	1	0	3	Sedang	2	Rendah
47	PAMULIHAN	CITALI	71,36	2	39,86	5	1	3	Sedang	1	Sangat rendah
48	CONGGEANG	CONGGEANG KULON	69,57	2	22,2	1	1	3	Sedang	3	Sedang
49	BUAHDUA	GENDEREH	66,54	1	25,83	1	1	3	Sedang	3	Sedang
50	SUKASARI	GENTENG	71,28	2	44,78	5	1	3	Sedang	1	Sangat rendah
51	BUAHDUA	HARIANG	66,54	1	25,83	1	0	3	Sedang	2	Rendah
52	JATINANGOR	HEGARMANAH	67,78	1	47,42	5	1	3	Sedang	1	Sangat rendah
53	SUMEDANG UTARA	JATIHURIP	72,95	3	35,82	4	2	3	Sedang	2	Rendah
54	SITURAJA	JATIMEKAR	68,18	1	30,07	3	0	3	Sedang	2	Rendah
55	JATINANGOR	JATIMUKTI	67,78	1	47,42	5	1	3	Sedang	1	Sangat rendah
56	JATINANGOR	JATIROKE	67,78	1	47,42	5	1	3	Sedang	1	Sangat rendah
57	SITURAJA	KADUWULUNG	68,18	1	30,07	3	0	3	Sedang	2	Rendah
58	BUAHDUA	KARANGBUNGUR	66,54	1	25,83	1	0	3	Sedang	2	Rendah
59	SITURAJA	KARANGHEULEUT	68,18	1	30,07	3	0	3	Sedang	2	Rendah
60	UJUNG JAYA	KEBON CAU	65,04	1	19,68	1	0	3	Sedang	3	Sedang
61	SUMEDANG UTARA	KEBONJATI	72,95	3	35,82	4	2	3	Sedang	2	Rendah
62	SUMEDANG UTARA	KOTAKALER	72,95	3	35,82	4	2	3	Sedang	2	Rendah
63	SUMEDANG SELATAN	KOTAKULON	88,93	5	38,03	4	5	3	Sedang	3	Sedang
64	UJUNG JAYA	KUDANGWANGI	65,04	1	19,68	1	0	3	Sedang	3	Sedang
65	PASEH	LEGOK KALER	69,58	2	22,2	1	1	3	Sedang	3	Sedang
66	SITURAJA	MALAKA	68,18	1	30,07	3	1	3	Sedang	2	Rendah
67	CIMANGGUNG	MANGUNARGA	67,78	1	47,42	5	0	3	Sedang	1	Sangat rendah
68	JATINANGOR	MEKARGALIH	67,78	1	47,42	5	0	3	Sedang	1	Sangat rendah

No	Kecamatan	Desa/Kelurahan	Median Curah Hujan Minimum (Histori) (mm)	Skor curah hujan maksimum (Histori)	Median Curah Hujan Minimum (Prediksi) (mm)	Skor curah hujan maksimum (Prediksi)	Jumlah frekuensi kebakaran lahan/ hutan lima tahun terakhir	Skor bahaya kebakaran lahan/ hutan Histori	Keterangan	Skor bahaya kebakaran lahan/ hutan Prediksi	Keterangan
69	BUAHDUA	MEKAR Mukti	66,54	1	25,83	1	0	3	Sedang	2	Rendah
70	SITURAJA	MEKAR Mulya	68,18	1	30,07	3	1	3	Sedang	2	Rendah
71	BUAHDUA	NAGRAK	66,54	1	25,83	1	1	3	Sedang	3	Sedang
72	DAR MARAJA	PAKU ALAM	81,38	4	29,46	3	4	3	Sedang	3	Sedang
73	UJUNG JAYA	PALABUAN	65,04	1	19,68	1	0	3	Sedang	3	Sedang
74	UJUNG JAYA	PALASARI	65,04	1	19,68	1	0	3	Sedang	3	Sedang
75	SITURAJA	PAMULIHAN	68,18	1	30,07	3	0	3	Sedang	2	Rendah
76	BUAHDUA	PANYINDANGAN	66,54	1	25,83	1	0	3	Sedang	2	Rendah
77	SUMEDANG SELATAN	PASANGGRAHAN BARU	88,93	5	38,03	4	6	3	Sedang	3	Sedang
78	PASEH	PASEH KALER	69,58	2	22,2	1	2	3	Sedang	3	Sedang
79	PASEH	PASEH KIDUL	69,58	2	22,2	1	1	3	Sedang	3	Sedang
80	CIMANGGUNG	PASIRNANJUNG	67,78	1	47,42	5	0	3	Sedang	1	Sangat rendah
81	UJUNG JAYA	SAKURJAYA	65,04	1	19,68	1	0	3	Sedang	3	Sedang
82	JATINUNGGAL	SARIMEKAR	75,54	3	27,99	2	3	3	Sedang	3	Sedang
83	CIMANGGUNG	SAWAHDADAP	67,78	1	47,42	5	0	3	Sedang	1	Sangat rendah
84	JATINANGOR	SAYANG	67,78	1	47,42	5	1	3	Sedang	1	Sangat rendah
85	BUAHDUA	SEKARWANGI	66,54	1	25,83	1	0	3	Sedang	2	Rendah
86	CIMANGGUNG	SINDANGGALIH	67,78	1	47,42	5	0	3	Sedang	1	Sangat rendah
87	CIMANGGUNG	SINDANGPAKUON	67,78	1	47,42	5	0	3	Sedang	1	Sangat rendah
88	CIMANGGUNG	SINDULANG	67,78	1	47,42	5	0	3	Sedang	1	Sangat rendah
89	SITURAJA	SITURAJA	68,18	1	30,07	3	0	3	Sedang	2	Rendah
90	SITURAJA	SITURAJA UTARA	68,18	1	30,07	3	0	3	Sedang	2	Rendah
91	CIMANGGUNG	SUKADANA	67,78	1	47,42	5	0	3	Sedang	1	Sangat rendah

No	Kecamatan	Desa/Kelurahan	Median Curah Hujan Minimum (Histori) (mm)	Skor curah hujan maksimum (Histori)	Median Curah Hujan Minimum (Prediksi) (mm)	Skor curah hujan maksimum (Prediksi)	Jumlah frekuensi kebakaran lahan/ hutan lima tahun terakhir	Skor bahaya kebakaran lahan/ hutan Histori	Keterangan	Skor bahaya kebakaran lahan/ hutan Prediksi	Keterangan
92	UJUNG JAYA	SUKAMULYA	65,04	1	19,68	1	0	3	Sedang	3	Sedang
93	SUKASARI	SUKASARI	71,28	2	44,78	5	1	3	Sedang	1	Sangat rendah
94	SITURAJA	SUKATALI	68,18	1	30,07	3	0	3	Sedang	2	Rendah
95	CIMANGGUNG	TEGALMANGGUNG	67,78	1	47,42	5	0	3	Sedang	1	Sangat rendah
96	UJUNG JAYA	UJUNGJAYA	65,04	1	19,68	1	0	3	Sedang	3	Sedang
97	CONGGEANG	BABAKAN ASEM	69,57	2	22,2	1	0	2	Rendah	2	Rendah
98	JATINUNGGAL	BANJARSARI	75,54	3	27,99	2	0	2	Rendah	2	Rendah
99	CISARUA	BANTARMARA	75,12	3	31,41	3	0	2	Rendah	2	Rendah
100	SUKASARI	BANYURESMI	71,28	2	44,78	5	0	2	Rendah	1	Sangat rendah
101	CIBUGEL	BUANA MEKAR	78,42	4	28,61	2	0	2	Rendah	2	Rendah
102	CONGGEANG	CIBEUREUYEUH	69,57	2	22,2	1	0	2	Rendah	2	Rendah
103	CIBUGEL	CIBUGEL	78,42	4	28,61	2	0	2	Rendah	2	Rendah
104	CISITU	CIGINTUNG	76,45	4	26,61	2	0	2	Rendah	2	Rendah
105	PASEH	CIJAMBE	69,58	2	22,2	1	0	2	Rendah	2	Rendah
106	PAMULIHAN	CIJERUK	71,36	2	39,86	5	0	2	Rendah	1	Sangat rendah
107	JATIGEDE	CIJEUNGJING	75,22	3	25,63	1	0	2	Rendah	2	Rendah
108	TANJUNGMEDAR	CIKARAMAS	75,37	3	35,33	3	0	2	Rendah	1	Sangat rendah
109	DARMARAJA	CIKEUSI	81,38	4	29,46	3	1	2	Rendah	2	Rendah
110	GANEAS	CIKONENG	80,22	4	34,33	3	2	2	Rendah	2	Rendah
111	GANEAS	CIKONENG KULON	80,22	4	34,33	3	1	2	Rendah	2	Rendah
112	PAMULIHAN	CILEMBU	71,36	2	39,86	5	0	2	Rendah	1	Sangat rendah
113	CISITU	CILOPANG	76,45	4	26,61	2	0	2	Rendah	2	Rendah
114	CIMALAKA	CIMALAKA	83,12	5	28,24	2	2	2	Rendah	3	Sedang

No	Kecamatan	Desa/Kelurahan	Median Curah Hujan Minimum (Histori) (mm)	Skor curah hujan maksimum (Histori)	Median Curah Hujan Minimum (Prediksi) (mm)	Skor curah hujan maksimum (Prediksi)	Jumlah frekuensi kebakaran lahan/ hutan lima tahun terakhir	Skor bahaya kebakaran lahan/ hutan Histori	Keterangan	Skor bahaya kebakaran lahan/ hutan Prediksi	Keterangan
115	JATINUNGGAL	CIMANINTIN	75,54	3	27,99	2	0	2	Rendah	2	Rendah
116	CISARUA	CIMARA	75,12	3	31,41	3	0	2	Rendah	2	Rendah
117	CISITU	CIMARGA	76,45	4	26,61	2	0	2	Rendah	2	Rendah
118	CISITU	CINANGSI	76,45	4	26,61	2	1	2	Rendah	2	Rendah
119	JATIGEDE	CINTAJAYA	75,22	3	25,63	1	0	2	Rendah	2	Rendah
120	CISARUA	CIPANDANWANGI	75,12	3	31,41	3	0	2	Rendah	2	Rendah
121	CIBUGEL	CIPASANG	78,42	4	28,61	2	0	2	Rendah	2	Rendah
122	JATINUNGGAL	CIPEUNDEUY	75,54	3	27,99	2	0	2	Rendah	2	Rendah
123	JATIGEDE	CIPICUNG	75,22	3	25,63	1	0	2	Rendah	2	Rendah
124	PAMULIHAN	CIPTASARI	71,36	2	39,86	5	0	2	Rendah	1	Sangat rendah
125	JATIGEDE	CIRANGGEM	75,22	3	25,63	1	0	2	Rendah	2	Rendah
126	CISARUA	CISALAK	75,12	3	31,41	3	1	2	Rendah	2	Rendah
127	JATIGEDE	CISAMPIH	75,22	3	25,63	1	0	2	Rendah	2	Rendah
128	CISARUA	CISARUA	75,12	3	31,41	3	0	2	Rendah	2	Rendah
129	CISITU	CISITU	76,45	4	26,61	2	0	2	Rendah	2	Rendah
130	PASEH	CITEPOK	69,58	2	22,2	1	0	2	Rendah	2	Rendah
131	CISARUA	CIUYAH	75,12	3	31,41	3	0	2	Rendah	2	Rendah
132	CONGGEANG	CONGGEANG WETAN	69,57	2	22,2	1	0	2	Rendah	2	Rendah
133	SUMEDANG UTARA	GIRIMUKTI	72,95	3	35,82	4	1	2	Rendah	2	Rendah
134	PASEH	HAURKUNING	69,58	2	22,2	1	0	2	Rendah	2	Rendah
135	PAMULIHAN	HAURNGOMBONG	71,36	2	39,86	5	0	2	Rendah	1	Sangat rendah
136	CONGGEANG	JAMBU	69,57	2	22,2	1	0	2	Rendah	2	Rendah
137	SUMEDANG UTARA	JATIMULYA	72,95	3	35,82	4	1	2	Rendah	2	Rendah

No	Kecamatan	Desa/Kelurahan	Median Curah Hujan Minimum (Histori) (mm)	Skor curah hujan maksimum (Histori)	Median Curah Hujan Minimum (Prediksi) (mm)	Skor curah hujan maksimum (Prediksi)	Jumlah frekuensi kebakaran lahan/ hutan lima tahun terakhir	Skor bahaya kebakaran lahan/ hutan Histori	Keterangan	Skor bahaya kebakaran lahan/ hutan Prediksi	Keterangan
138	TANJUNGSARI	JATISARI	80,26	4	42,2	5	1	2	Rendah	1	Sangat rendah
139	CIBUGEL	JAYA MEKAR	78,42	4	28,61	2	0	2	Rendah	2	Rendah
140	CIBUGEL	JAYAMANDIRI	78,42	4	28,61	2	0	2	Rendah	2	Rendah
141	JATIGEDE	JEMAH	75,22	3	25,63	1	0	2	Rendah	2	Rendah
142	TANJUNGMEDAR	JINGKANG	75,37	3	35,33	3	0	2	Rendah	1	Sangat rendah
143	JATIGEDE	KADU	75,22	3	25,63	1	0	2	Rendah	2	Rendah
144	JATIGEDE	KADUJAYA	75,22	3	25,63	1	0	2	Rendah	2	Rendah
145	TANJUNGMEDAR	KAMAL	75,37	3	35,33	3	0	2	Rendah	1	Sangat rendah
146	JATIGEDE	KAREDOK	75,22	3	25,63	1	0	2	Rendah	2	Rendah
147	CISARUA	KEBONKALAPA	75,12	3	31,41	3	1	2	Rendah	2	Rendah
148	TANJUNGMEDAR	KERTAMUKTI	75,37	3	35,33	3	0	2	Rendah	1	Sangat rendah
149	JATINUNGGAL	KIRISIK	75,54	3	27,99	2	0	2	Rendah	2	Rendah
150	TANJUNGSARI	KUTAMANDIRI	80,26	4	42,2	5	1	2	Rendah	1	Sangat rendah
151	JATIGEDE	LEBAKSIUH	75,22	3	25,63	1	0	2	Rendah	2	Rendah
152	PASEH	LEGOK KIDUL	69,58	2	22,2	1	0	2	Rendah	2	Rendah
153	CISITU	LINGGAJAYA	76,45	4	26,61	2	0	2	Rendah	2	Rendah
154	SUMEDANG UTARA	MARGAMUKTI	72,95	3	35,82	4	0	2	Rendah	1	Sangat rendah
155	JATIGEDE	MEKARASIH	75,22	3	25,63	1	0	2	Rendah	2	Rendah
156	PAMULIHAN	MEKARBAKTI	71,36	2	39,86	5	0	2	Rendah	1	Sangat rendah
157	SUKASARI	MEKARSARI	71,28	2	44,78	5	0	2	Rendah	1	Sangat rendah
158	SUMEDANG UTARA	MULYASARI	72,95	3	35,82	4	1	2	Rendah	2	Rendah
159	SUKASARI	NANGGERANG	71,28	2	44,78	5	0	2	Rendah	1	Sangat rendah
160	SURIAN	NANJUNGWANGI	68,66	2	32,28	3	0	2	Rendah	2	Rendah

No	Kecamatan	Desa/Kelurahan	Median Curah Hujan Minimum (Histori) (mm)	Skor curah hujan maksimum (Histori)	Median Curah Hujan Minimum (Prediksi) (mm)	Skor curah hujan maksimum (Prediksi)	Jumlah frekuensi kebakaran lahan/ hutan lima tahun terakhir	Skor bahaya kebakaran lahan/ hutan Histori	Keterangan	Skor bahaya kebakaran lahan/ hutan Prediksi	Keterangan
161	CONGGEANG	NARIMBANG	69,57	2	22,2	1	0	2	Rendah	2	Rendah
162	CONGGEANG	PADAASIH	69,57	2	22,2	1	0	2	Rendah	2	Rendah
163	PASEH	PADANAAN	69,58	2	22,2	1	0	2	Rendah	2	Rendah
164	SUMEDANG UTARA	PADASUKA	72,95	3	35,82	4	0	2	Rendah	1	Sangat rendah
165	CISITU	PAJAGAN	76,45	4	26,61	2	0	2	Rendah	2	Rendah
166	SURIAN	PAMEKARSARI	68,66	2	32,28	3	0	2	Rendah	2	Rendah
167	PAMULIHAN	PAMULIHAN	71,36	2	39,86	5	0	2	Rendah	1	Sangat rendah
168	PASEH	PASIREUNGIT	69,58	2	22,2	1	0	2	Rendah	2	Rendah
169	JATINUNGGAL	PAWENANG	75,54	3	27,99	2	0	2	Rendah	2	Rendah
170	SURIAN	RANGGASARI	68,66	2	32,28	3	0	2	Rendah	2	Rendah
171	CISITU	RANJENG	76,45	4	26,61	2	0	2	Rendah	2	Rendah
172	SUKASARI	SINDANGSARI	71,28	2	44,78	5	0	2	Rendah	1	Sangat rendah
173	SUMEDANG UTARA	SIRNAMULYA	72,95	3	35,82	4	0	2	Rendah	1	Sangat rendah
174	JATINUNGGAL	SIRNASARI	75,54	3	27,99	2	0	2	Rendah	2	Rendah
175	SUMEDANG UTARA	SITU	72,95	3	35,82	4	1	2	Rendah	2	Rendah
176	CISITU	SITUMEKAR	76,45	4	26,61	2	0	2	Rendah	2	Rendah
177	JATINUNGGAL	SUKAMANAH	75,54	3	27,99	2	0	2	Rendah	2	Rendah
178	TANJUNGMEDAR	SUKAMUKTI	75,37	3	35,33	3	0	2	Rendah	1	Sangat rendah
179	CIBUGEL	SUKARAJA	78,42	4	28,61	2	0	2	Rendah	2	Rendah
180	TANJUNGMEDAR	SUKATANI	75,37	3	35,33	3	0	2	Rendah	1	Sangat rendah
181	PAMULIHAN	SUKAWANGI	71,36	2	39,86	5	0	2	Rendah	1	Sangat rendah
182	CISITU	SUNDAMEKAR	76,45	4	26,61	2	0	2	Rendah	2	Rendah
183	SURIAN	SURIAMEDAL	68,66	2	32,28	3	0	2	Rendah	2	Rendah

No	Kecamatan	Desa/Kelurahan	Median Curah Hujan Minimum (Histori) (mm)	Skor curah hujan maksimum (Histori)	Median Curah Hujan Minimum (Prediksi) (mm)	Skor curah hujan maksimum (Prediksi)	Jumlah frekuensi kebakaran lahan/ hutan lima tahun terakhir	Skor bahaya kebakaran lahan/ hutan Histori	Keterangan	Skor bahaya kebakaran lahan/ hutan Prediksi	Keterangan
184	SURIAN	SURIAMUKTI	68,66	2	32,28	3	0	2	Rendah	2	Rendah
185	SURIAN	SURIAN	68,66	2	32,28	3	0	2	Rendah	2	Rendah
186	SUMEDANG UTARA	TALUN	72,95	3	35,82	4	0	2	Rendah	1	Sangat rendah
187	CIBUGEL	TAMANSARI	78,42	4	28,61	2	0	2	Rendah	2	Rendah
188	SURIAN	TANJUNG	68,66	2	32,28	3	0	2	Rendah	2	Rendah
189	GANEAS	TANJUNGHURIP	80,22	4	34,33	3	1	2	Rendah	2	Rendah
190	TANJUNGMEDAR	TANJUNGMEDAR	75,37	3	35,33	3	0	2	Rendah	1	Sangat rendah
191	TANJUNGMEDAR	TANJUNGWANGI	75,37	3	35,33	3	0	2	Rendah	1	Sangat rendah
192	JATINUNGGAL	TARIKOLOT	75,54	3	27,99	2	0	2	Rendah	2	Rendah
193	CONGGEANG	UNGKAL	69,57	2	22,2	1	0	2	Rendah	2	Rendah
194	SURIAN	WANAJAYA	68,66	2	32,28	3	0	2	Rendah	2	Rendah
195	SURIAN	WANASARI	68,66	2	32,28	3	0	2	Rendah	2	Rendah
196	TANJUNGMEDAR	WARGALUYU	75,37	3	35,33	3	0	2	Rendah	1	Sangat rendah
197	TANJUNGKERTA	AWILEGA	85,05	5	38,43	4	0	1	Sangat rendah	1	Sangat rendah
198	SUMEDANG SELATAN	BAGINDA	88,93	5	38,03	4	2	1	Sangat rendah	2	Rendah
199	TANJUNGKERTA	BANYUASIH	85,05	5	38,43	4	0	1	Sangat rendah	1	Sangat rendah
200	TANJUNGKERTA	BOROS	85,05	5	38,43	4	0	1	Sangat rendah	1	Sangat rendah
201	CIMALAKA	CIBEUREUM KULON	83,12	5	28,24	2	0	1	Sangat rendah	2	Rendah
202	CIMALAKA	CIBEUREUM WETAN	83,12	5	28,24	2	0	1	Sangat rendah	2	Rendah
203	RANCAKALONG	CIBUNAR	78,8	4	39,84	4	0	1	Sangat rendah	1	Sangat rendah
204	RANCAKALONG	CIBUNGUR	78,8	4	39,84	4	0	1	Sangat rendah	1	Sangat rendah
205	DARMARAJA	CIEUNTEUNG	81,38	4	29,46	3	0	1	Sangat rendah	2	Rendah
206	TANJUNGKERTA	CIGENTUR	85,05	5	38,43	4	0	1	Sangat rendah	1	Sangat rendah

No	Kecamatan	Desa/Kelurahan	Median Curah Hujan Minimum (Histori) (mm)	Skor curah hujan maksimum (Histori)	Median Curah Hujan Minimum (Prediksi) (mm)	Skor curah hujan maksimum (Prediksi)	Jumlah frekuensi kebakaran lahan/ hutan lima tahun terakhir	Skor bahaya kebakaran lahan/ hutan Histori	Keterangan	Skor bahaya kebakaran lahan/ hutan Prediksi	Keterangan
207	SUMEDANG SELATAN	CIHERANG	88,93	5	38,03	4	0	1	Sangat rendah	1	Sangat rendah
208	TANJUNGSARI	CIJAMBU	80,26	4	42,2	5	0	1	Sangat rendah	1	Sangat rendah
209	WADO	CIKAREO SELATAN	84,33	5	28,84	2	0	1	Sangat rendah	2	Rendah
210	WADO	CIKAREO UTARA	84,33	5	28,84	2	0	1	Sangat rendah	2	Rendah
211	CIMALAKA	CIKOLE	83,12	5	28,24	2	0	1	Sangat rendah	2	Rendah
212	GANEAS	CIKONDANG	80,22	4	34,33	3	0	1	Sangat rendah	2	Rendah
213	WADO	CILENGKRANG	84,33	5	28,84	2	1	1	Sangat rendah	2	Rendah
214	CIMALAKA	CIMUJA	83,12	5	28,24	2	0	1	Sangat rendah	2	Rendah
215	WADO	CIMUNGKAL	84,33	5	28,84	2	0	1	Sangat rendah	2	Rendah
216	TANJUNGSARI	CINANJUNG	80,26	4	42,2	5	0	1	Sangat rendah	1	Sangat rendah
217	SUMEDANG SELATAN	CIPAMEUNGPEUK	88,93	5	38,03	4	1	1	Sangat rendah	2	Rendah
218	TANJUNGGERTA	CIPANAS	85,05	5	38,43	4	1	1	Sangat rendah	2	Rendah
219	SUMEDANG SELATAN	CIPANCAR	88,93	5	38,03	4	0	1	Sangat rendah	1	Sangat rendah
220	DARMARAJA	CIPEUTEUY	81,38	4	29,46	3	0	1	Sangat rendah	2	Rendah
221	WADO	CISURAT	84,33	5	28,84	2	0	1	Sangat rendah	2	Rendah
222	SUMEDANG SELATAN	CITENGAH	88,93	5	38,03	4	0	1	Sangat rendah	1	Sangat rendah
223	CIMALAKA	CITIMUN	83,12	5	28,24	2	1	1	Sangat rendah	2	Rendah
224	DARMARAJA	DARMAJAYA	81,38	4	29,46	3	0	1	Sangat rendah	2	Rendah
225	DARMARAJA	DARMARAJA	81,38	4	29,46	3	0	1	Sangat rendah	2	Rendah
226	GANEAS	DAYEUH LUHUR	80,22	4	34,33	3	0	1	Sangat rendah	2	Rendah
227	CIMALAKA	GALUDRA	83,12	5	28,24	2	0	1	Sangat rendah	2	Rendah
228	GANEAS	GANEAS	80,22	4	34,33	3	0	1	Sangat rendah	2	Rendah
229	WADO	GANJARESİK	84,33	5	28,84	2	1	1	Sangat rendah	2	Rendah

No	Kecamatan	Desa/Kelurahan	Median Curah Hujan Minimum (Histori) (mm)	Skor curah hujan maksimum (Histori)	Median Curah Hujan Minimum (Prediksi) (mm)	Skor curah hujan maksimum (Prediksi)	Jumlah frekuensi kebakaran lahan/ hutan lima tahun terakhir	Skor bahaya kebakaran lahan/ hutan Histori	Keterangan	Skor bahaya kebakaran lahan/ hutan Prediksi	Keterangan
230	TANJUNGSARI	GUDANG	80,26	4	42,2	5	0	1	Sangat rendah	1	Sangat rendah
231	SUMEDANG SELATAN	GUNASARI	88,93	5	38,03	4	0	1	Sangat rendah	1	Sangat rendah
232	TANJUNGGERTA	GUNTURMEKAR	85,05	5	38,43	4	0	1	Sangat rendah	1	Sangat rendah
233	TANJUNGSARI	GUNUNGMANIK	80,26	4	42,2	5	0	1	Sangat rendah	1	Sangat rendah
234	TANJUNGSARI	KADAKAJAYA	80,26	4	42,2	5	0	1	Sangat rendah	1	Sangat rendah
235	DARMARAJA	KARANG PAKUAN	81,38	4	29,46	3	0	1	Sangat rendah	2	Rendah
236	TANJUNGGERTA	KERTAHARJA	85,05	5	38,43	4	0	1	Sangat rendah	1	Sangat rendah
237	TANJUNGGERTA	KERTAMEKAR	85,05	5	38,43	4	0	1	Sangat rendah	1	Sangat rendah
238	CIMALAKA	MANDALAHERANG	83,12	5	28,24	2	1	1	Sangat rendah	2	Rendah
239	TANJUNGSARI	MARGA JAYA	80,26	4	42,2	5	0	1	Sangat rendah	1	Sangat rendah
240	SUMEDANG SELATAN	MARGALAKSANA	88,93	5	38,03	4	0	1	Sangat rendah	1	Sangat rendah
241	TANJUNGSARI	MARGALUYU	80,26	4	42,2	5	0	1	Sangat rendah	1	Sangat rendah
242	SUMEDANG SELATAN	MARGAMEKAR	88,93	5	38,03	4	0	1	Sangat rendah	1	Sangat rendah
243	SUMEDANG SELATAN	MEKARRAHAYU	88,93	5	38,03	4	0	1	Sangat rendah	1	Sangat rendah
244	WADO	MULYAJAYA	84,33	5	28,84	2	0	1	Sangat rendah	2	Rendah
245	TANJUNGGERTA	MULYAMEKAR	85,05	5	38,43	4	0	1	Sangat rendah	1	Sangat rendah
246	RANCAKALONG	NAGARAWANGI	78,8	4	39,84	4	0	1	Sangat rendah	1	Sangat rendah
247	CIMALAKA	NALUK	83,12	5	28,24	2	0	1	Sangat rendah	2	Rendah
248	DARMARAJA	NEGLASARI	81,38	4	29,46	3	0	1	Sangat rendah	2	Rendah
249	CIMALAKA	NYALINDUNG	83,12	5	28,24	2	0	1	Sangat rendah	2	Rendah
250	CIMALAKA	PADASARI	83,12	5	28,24	2	0	1	Sangat rendah	2	Rendah
251	RANCAKALONG	PAMEKARAN	78,8	4	39,84	4	0	1	Sangat rendah	1	Sangat rendah
252	RANCAKALONG	PANGADEGAN	78,8	4	39,84	4	0	1	Sangat rendah	1	Sangat rendah

No	Kecamatan	Desa/Kelurahan	Median Curah Hujan Minimum (Histori) (mm)	Skor curah hujan maksimum (Histori)	Median Curah Hujan Minimum (Prediksi) (mm)	Skor curah hujan maksimum (Prediksi)	Jumlah frekuensi kebakaran lahan/ hutan lima tahun terakhir	Skor bahaya kebakaran lahan/ hutan Histori	Keterangan	Skor bahaya kebakaran lahan/ hutan Prediksi	Keterangan
253	TANJUNGSARI	PASIGARAN	80,26	4	42,2	5	0	1	Sangat rendah	1	Sangat rendah
254	RANCAKALONG	PASIR BIRU	78,8	4	39,84	4	0	1	Sangat rendah	1	Sangat rendah
255	TANJUNGSARI	RAHARJA	80,26	4	42,2	5	0	1	Sangat rendah	1	Sangat rendah
256	RANCAKALONG	RANCAKALONG	78,8	4	39,84	4	0	1	Sangat rendah	1	Sangat rendah
257	DARMAAJA	RANGGON	81,38	4	29,46	3	0	1	Sangat rendah	2	Rendah
258	SUMEDANG SELATAN	REGOL WETAN	88,93	5	38,03	4	0	1	Sangat rendah	1	Sangat rendah
259	CIMALAKA	SERANG	83,12	5	28,24	2	0	1	Sangat rendah	2	Rendah
260	SUMEDANG SELATAN	SUKAGALIH	88,93	5	38,03	4	0	1	Sangat rendah	1	Sangat rendah
261	RANCAKALONG	SUKAHAYU	78,8	4	39,84	4	0	1	Sangat rendah	1	Sangat rendah
262	WADO	SUKAJADI	84,33	5	28,84	2	0	1	Sangat rendah	2	Rendah
263	SUMEDANG SELATAN	SUKAJAYA	88,93	5	38,03	4	2	1	Sangat rendah	2	Rendah
264	GANEAS	SUKALUYU	80,22	4	34,33	3	0	1	Sangat rendah	2	Rendah
265	RANCAKALONG	SUKAMAJU	78,8	4	39,84	4	0	1	Sangat rendah	1	Sangat rendah
266	TANJUNGGERTA	SUKAMANTRI	85,05	5	38,43	4	0	1	Sangat rendah	1	Sangat rendah
267	DARMAAJA	SUKAMENAK	81,38	4	29,46	3	0	1	Sangat rendah	2	Rendah
268	WADO	SUKAPURA	84,33	5	28,84	2	0	1	Sangat rendah	2	Rendah
269	DARMAAJA	SUKARATU	81,38	4	29,46	3	0	1	Sangat rendah	2	Rendah
270	RANCAKALONG	SUKASIRNARASA	78,8	4	39,84	4	0	1	Sangat rendah	1	Sangat rendah
271	GANEAS	SUKAWENING	80,22	4	34,33	3	0	1	Sangat rendah	2	Rendah
272	TANJUNGGERTA	TANJUNGMEKAR	85,05	5	38,43	4	0	1	Sangat rendah	1	Sangat rendah
273	TANJUNGGERTA	TANJUNGMULYA	85,05	5	38,43	4	0	1	Sangat rendah	1	Sangat rendah
274	TANJUNGSARI	TANJUNGSARI	80,26	4	42,2	5	0	1	Sangat rendah	1	Sangat rendah
275	DARMAAJA	TARUNAJAYA	81,38	4	29,46	3	0	1	Sangat rendah	2	Rendah

No	Kecamatan	Desa/Kelurahan	Median Curah Hujan Minimum (Histori) (mm)	Skor curah hujan maksimum (Histori)	Median Curah Hujan Minimum (Prediksi) (mm)	Skor curah hujan maksimum (Prediksi)	Jumlah frekuensi kebakaran lahan/ hutan lima tahun terakhir	Skor bahaya kebakaran lahan/ hutan Histori	Keterangan	Skor bahaya kebakaran lahan/ hutan Prediksi	Keterangan
276	CIMALAKA	TRUNAMANGGALA	83,12	5	28,24	2	1	1	Sangat rendah	2	Rendah
277	WADO	WADO	84,33	5	28,84	2	0	1	Sangat rendah	2	Rendah

Lampiran 4. Hasil Analisis Bahaya Kekeringan

No	Kecamatan	Desa/Kelurahan	Median Curah Hujan Minimum (Histori) (mm)	Skor curah hujan maksimum (Histori)	Median Curah Hujan Minimum (Prediksi) (mm)	Skor curah hujan maksimum (Prediksi)	Jumlah frekuensi kekeringan lima tahun terakhir	Skor frekuensi kekeringan	Skor bahaya kekeringan Histori	Keterangan	Skor bahaya kekeringan Prediksi	Keterangan
1	SURIAN	TANJUNG	83,12	5	28,24	2	6	5	5	Sangat tinggi	5	Sangat tinggi
2	TOMO	CIPELES	67,78	1	47,42	5	1	2	4	Tinggi	3	Sedang
3	UJUNG JAYA	KEBON CAU	75,22	3	25,63	1	2	3	4	Tinggi	4	Tinggi
4	UJUNG JAYA	KUDANGWANGI	80,26	4	42,2	5	2	3	4	Tinggi	4	Tinggi
5	TOMO	MARONGGE	76,45	4	26,61	2	2	3	4	Tinggi	4	Tinggi
6	UJUNG JAYA	PALASARI	69,57	2	22,2	1	2	3	4	Tinggi	4	Tinggi
7	UJUNG JAYA	SAKURJAYA	84,33	5	28,84	2	2	3	4	Tinggi	4	Tinggi
8	UJUNG JAYA	SUKAMULYA	88,93	5	38,03	4	2	3	4	Tinggi	4	Tinggi
9	SURIAN	SURIAMEDAL	78,8	4	39,84	4	3	4	4	Tinggi	4	Tinggi
10	TOMO	BUGEL	56,98	1	23,76	1	0	1	3	Sedang	2	Rendah
11	UJUNG JAYA	CIBULUH	65,04	1	19,68	1	1	2	3	Sedang	3	Sedang
12	PAMULIHAN	CIGENDEL	68,18	1	30,07	3	2	3	3	Sedang	2	Rendah
13	CIMANGGUNG	CIHANJUANG	67,78	1	47,42	5	1	2	3	Sedang	1	Sangat rendah
14	CIMANGGUNG	CIKAHURIPAN	67,78	1	47,42	5	1	2	3	Sedang	1	Sangat rendah
15	JATIGEDE	CINTAJAYA	66,54	1	25,83	1	2	3	3	Sedang	4	Tinggi
16	TOMO	DARMAWANGI	69,57	2	22,2	1	0	1	3	Sedang	2	Rendah
17	TOMO	JEMBARWANGI	75,12	3	31,41	3	0	1	3	Sedang	2	Rendah
18	TOMO	KARYAMUKTI	78,42	4	28,61	2	0	1	3	Sedang	2	Rendah
19	CISARUA	KEBONKALAPA	75,22	3	25,63	1	2	3	3	Sedang	3	Sedang
20	TOMO	MEKARWANGI	75,54	3	27,99	2	0	1	3	Sedang	2	Rendah
21	UJUNG JAYA	PALABUAN	75,54	3	27,99	2	1	2	3	Sedang	3	Sedang
22	CIMANGGUNG	SINDANGGALIH	84,33	5	28,84	2	1	2	3	Sedang	1	Sangat rendah
23	JATINUNGGAL	SIRNASARI	80,22	4	34,33	3	2	3	3	Sedang	3	Sedang

No	Kecamatan	Desa/Kelurahan	Median Curah Hujan Minimum (Histori) (mm)	Skor curah hujan maksimum (Histori)	Median Curah Hujan Minimum (Prediksi) (mm)	Skor curah hujan maksimum (Prediksi)	Jumlah frekuensi kekeringan lima tahun terakhir	Skor frekuensi kekeringan	Skor bahaya kekeringan Histori	Keterangan	Skor bahaya kekeringan Prediksi	Keterangan
24	CIMANGGUNG	SUKADANA	88,93	5	38,03	4	2	3	3	Sedang	2	Rendah
25	GANEAS	SUKALUYU	85,05	5	38,43	4	3	4	3	Sedang	3	Sedang
26	TOMO	TOLENGAS	81,38	4	29,46	3	0	1	3	Sedang	2	Rendah
27	TOMO	TOMO	78,8	4	39,84	4	0	1	3	Sedang	2	Rendah
28	SITURAJA	AMBIT	83,12	5	28,24	2	0	1	2	Rendah	2	Rendah
29	TANJUNGPETA	AWILEGA	72,95	3	35,82	4	2	3	2	Rendah	2	Rendah
30	CONGGEANG	BABAKAN ASEM	56,98	1	23,76	1	0	1	2	Rendah	3	Sedang
31	SITURAJA	BANGBAYANG	56,98	1	23,76	1	0	1	2	Rendah	2	Rendah
32	JATINUNGGAL	BANJARSARI	56,98	1	23,76	1	0	1	2	Rendah	2	Rendah
33	CISARUA	BANTARMARA	56,98	1	23,76	1	0	1	2	Rendah	2	Rendah
34	SUKASARI	BANYURESMI	56,98	1	23,76	1	1	2	2	Rendah	1	Sangat rendah
35	BUAHDUA	BOJONGLOA	56,98	1	23,76	1	0	1	2	Rendah	2	Rendah
36	PASEH	BONGKOK	72,95	3	35,82	4	0	1	2	Rendah	3	Sedang
37	BUAHDUA	BUAHDUA	71,28	2	44,78	5	0	1	2	Rendah	2	Rendah
38	CONGGEANG	CACABAN	68,18	1	30,07	3	0	1	2	Rendah	3	Sedang
39	BUAHDUA	CIAWITALI	68,18	1	30,07	3	0	1	2	Rendah	2	Rendah
40	CONGGEANG	CIBEUREUYEUH	66,54	1	25,83	1	0	1	2	Rendah	3	Sedang
41	JATINANGOR	CIBEUSI	69,57	2	22,2	1	0	1	2	Rendah	1	Sangat rendah
42	BUAHDUA	CIBITUNG	67,78	1	47,42	5	0	1	2	Rendah	2	Rendah
43	CONGGEANG	CIBUBUAN	66,54	1	25,83	1	0	1	2	Rendah	3	Sedang
44	SITURAJA	CICARIMANAH	67,78	1	47,42	5	0	1	2	Rendah	2	Rendah
45	DARMAHAJA	CIEUNTEUNG	68,18	1	30,07	3	2	3	2	Rendah	3	Sedang
46	PASEH	CIJAMBE	66,54	1	25,83	1	0	1	2	Rendah	3	Sedang
47	SITURAJA	CIJATI	67,78	1	47,42	5	0	1	2	Rendah	2	Rendah

No	Kecamatan	Desa/Kelurahan	Median Curah Hujan Minimum (Histori) (mm)	Skor curah hujan maksimum (Histori)	Median Curah Hujan Minimum (Prediksi) (mm)	Skor curah hujan maksimum (Prediksi)	Jumlah frekuensi kekeringan lima tahun terakhir	Skor frekuensi kekeringan	Skor bahaya kekeringan Histori	Keterangan	Skor bahaya kekeringan Prediksi	Keterangan
48	SITURAJA	CIJELER	67,78	1	47,42	5	0	1	2	Rendah	2	Rendah
49	PAMULIHAN	CIJERUK	71,36	2	39,86	5	0	1	2	Rendah	1	Sangat rendah
50	JATIGEDE	CIJEUNGJING	71,36	2	39,86	5	0	1	2	Rendah	2	Rendah
51	SITURAJA	CIKADU	67,78	1	47,42	5	0	1	2	Rendah	2	Rendah
52	TANJUNGMEDAR	CIKARAMAS	69,57	2	22,2	1	0	1	2	Rendah	2	Rendah
53	JATINANGOR	CIKERUH	66,54	1	25,83	1	0	1	2	Rendah	1	Sangat rendah
54	DARMARAJA	CIKEUSI	71,36	2	39,86	5	2	3	2	Rendah	3	Sedang
55	GANEAS	CIKONDANG	66,54	1	25,83	1	2	3	2	Rendah	3	Sedang
56	GANEAS	CIKONENG	71,28	2	44,78	5	1	2	2	Rendah	2	Rendah
57	BUAHDUA	CIKURUBUK	67,78	1	47,42	5	0	1	2	Rendah	2	Rendah
58	BUAHDUA	CILANGKAP	72,95	3	35,82	4	0	1	2	Rendah	2	Rendah
59	JATINANGOR	CILAYUNG	68,18	1	30,07	3	0	1	2	Rendah	1	Sangat rendah
60	JATINANGOR	CILELES	67,78	1	47,42	5	0	1	2	Rendah	1	Sangat rendah
61	PAMULIHAN	CILEMBU	67,78	1	47,42	5	0	1	2	Rendah	1	Sangat rendah
62	CIMANGGUNG	CIMANGGUNG	65,04	1	19,68	1	0	1	2	Rendah	1	Sangat rendah
63	JATINUNGGAL	CIMANINTIN	72,95	3	35,82	4	0	1	2	Rendah	2	Rendah
64	CISARUA	CIMARA	72,95	3	35,82	4	0	1	2	Rendah	2	Rendah
65	PAMULIHAN	CIMARIAS	65,04	1	19,68	1	0	1	2	Rendah	1	Sangat rendah
66	PAMULIHAN	CINANGGERANG	67,78	1	47,42	5	0	1	2	Rendah	1	Sangat rendah
67	JATINANGOR	CINTA MULYA	68,18	1	30,07	3	0	1	2	Rendah	1	Sangat rendah
68	JATINANGOR	CIPACING	81,38	4	29,46	3	0	1	2	Rendah	1	Sangat rendah
69	CONGGANG	CIPAMEKAR	65,04	1	19,68	1	0	1	2	Rendah	3	Sedang
70	CISARUA	CIPANDANWANGI	88,93	5	38,03	4	0	1	2	Rendah	2	Rendah
71	CIBUGEL	CIPASANG	69,58	2	22,2	1	2	3	2	Rendah	3	Sedang

No	Kecamatan	Desa/Kelurahan	Median Curah Hujan Minimum (Histori) (mm)	Skor curah hujan maksimum (Histori)	Median Curah Hujan Minimum (Prediksi) (mm)	Skor curah hujan maksimum (Prediksi)	Jumlah frekuensi kekeringan lima tahun terakhir	Skor frekuensi kekeringan	Skor bahaya kekeringan Histori	Keterangan	Skor bahaya kekeringan Prediksi	Keterangan
72	UJUNG JAYA	CIPELANG	69,58	2	22,2	1	0	1	2	Rendah	3	Sedang
73	JATINUNGGAL	CIPEUNDEUY	65,04	1	19,68	1	0	1	2	Rendah	2	Rendah
74	JATIGEDE	CIPICUNG	67,78	1	47,42	5	0	1	2	Rendah	2	Rendah
75	PAMULIHAN	CIPTASARI	67,78	1	47,42	5	0	1	2	Rendah	1	Sangat rendah
76	JATIGEDE	CIRANGGEM	66,54	1	25,83	1	0	1	2	Rendah	2	Rendah
77	CISARUA	CISALAK	67,78	1	47,42	5	0	1	2	Rendah	2	Rendah
78	JATIGEDE	CISAMPIH	67,78	1	47,42	5	0	1	2	Rendah	2	Rendah
79	CISARUA	CISARUA	67,78	1	47,42	5	0	1	2	Rendah	2	Rendah
80	JATINANGOR	CISEMPUR	68,18	1	30,07	3	0	1	2	Rendah	1	Sangat rendah
81	BUAHDUA	CITALEUS	65,04	1	19,68	1	0	1	2	Rendah	2	Rendah
82	PAMULIHAN	CITALI	71,28	2	44,78	5	0	1	2	Rendah	1	Sangat rendah
83	PASEH	CITEPOK	67,78	1	47,42	5	0	1	2	Rendah	3	Sedang
84	CISARUA	CIUYAH	69,57	2	22,2	1	0	1	2	Rendah	2	Rendah
85	CONGGEANG	CONGGEANG KULON	75,54	3	27,99	2	0	1	2	Rendah	3	Sedang
86	CONGGEANG	CONGGEANG WETAN	75,12	3	31,41	3	0	1	2	Rendah	3	Sedang
87	BUAHDUA	GENDEREH	75,22	3	25,63	1	0	1	2	Rendah	2	Rendah
88	SUKASARI	GENTENG	75,37	3	35,33	3	0	1	2	Rendah	1	Sangat rendah
89	SUMEDANG UTARA	GIRIMUKTI	81,38	4	29,46	3	0	1	2	Rendah	1	Sangat rendah
90	BUAHDUA	HARIANG	83,12	5	28,24	2	0	1	2	Rendah	2	Rendah
91	PASEH	HAURKUNING	75,54	3	27,99	2	0	1	2	Rendah	3	Sedang
92	PAMULIHAN	HAURNGOMBONG	75,12	3	31,41	3	0	1	2	Rendah	1	Sangat rendah
93	JATINANGOR	HEGARMANAH	76,45	4	26,61	2	0	1	2	Rendah	1	Sangat rendah
94	CONGGEANG	JAMBU	76,45	4	26,61	2	0	1	2	Rendah	3	Sedang
95	SUMEDANG UTARA	JATIHURIP	75,22	3	25,63	1	0	1	2	Rendah	1	Sangat rendah

No	Kecamatan	Desa/Kelurahan	Median Curah Hujan Minimum (Histori) (mm)	Skor curah hujan maksimum (Histori)	Median Curah Hujan Minimum (Prediksi) (mm)	Skor curah hujan maksimum (Prediksi)	Jumlah frekuensi kekeringan lima tahun terakhir	Skor frekuensi kekeringan	Skor bahaya kekeringan Histori	Keterangan	Skor bahaya kekeringan Prediksi	Keterangan
96	SITURAJA	JATIMEKAR	75,12	3	31,41	3	0	1	2	Rendah	2	Rendah
97	JATINANGOR	JATIMUKTI	78,42	4	28,61	2	0	1	2	Rendah	1	Sangat rendah
98	SUMEDANG UTARA	JATIMULYA	75,54	3	27,99	2	0	1	2	Rendah	1	Sangat rendah
99	JATINANGOR	JATIROKE	75,22	3	25,63	1	0	1	2	Rendah	1	Sangat rendah
100	CIBUGEL	JAYA MEKAR	75,22	3	25,63	1	2	3	2	Rendah	3	Sedang
101	JATIGEDE	JEMAH	75,22	3	25,63	1	0	1	2	Rendah	2	Rendah
102	TANJUNGMEDAR	JINGKANG	76,45	4	26,61	2	0	1	2	Rendah	2	Rendah
103	JATIGEDE	KADU	75,12	3	31,41	3	0	1	2	Rendah	2	Rendah
104	JATIGEDE	KADUJAYA	69,57	2	22,2	1	0	1	2	Rendah	2	Rendah
105	SITURAJA	KADUWULUNG	72,95	3	35,82	4	0	1	2	Rendah	2	Rendah
106	TANJUNGMEDAR	KAMAL	69,58	2	22,2	1	0	1	2	Rendah	2	Rendah
107	DARMARAJA	KARANG PAKUAN	71,36	2	39,86	5	1	2	2	Rendah	3	Sedang
108	BUAHDUA	KARANGBUNGUR	69,57	2	22,2	1	0	1	2	Rendah	2	Rendah
109	SITURAJA	KARANGHEULEUT	72,95	3	35,82	4	0	1	2	Rendah	2	Rendah
110	CONGGEANG	KARANGLAYUNG	80,26	4	42,2	5	0	1	2	Rendah	3	Sedang
111	JATIGEDE	KAREDOK	78,42	4	28,61	2	0	1	2	Rendah	2	Rendah
112	SUMEDANG UTARA	KEBONJATI	75,37	3	35,33	3	0	1	2	Rendah	1	Sangat rendah
113	TANJUNGGAL	KERTAHARJA	75,22	3	25,63	1	2	3	2	Rendah	2	Rendah
114	TANJUNGMEDAR	KERTAMUKTI	75,22	3	25,63	1	0	1	2	Rendah	2	Rendah
115	JATINUNGGAL	KIRISIK	75,12	3	31,41	3	0	1	2	Rendah	2	Rendah
116	SUMEDANG UTARA	KOTAKALER	75,37	3	35,33	3	0	1	2	Rendah	1	Sangat rendah
117	JATIGEDE	LEBAKSIUH	69,58	2	22,2	1	0	1	2	Rendah	2	Rendah
118	PASEH	LEGOK KALER	76,45	4	26,61	2	0	1	2	Rendah	3	Sedang
119	PASEH	LEGOK KIDUL	72,95	3	35,82	4	0	1	2	Rendah	3	Sedang

No	Kecamatan	Desa/Kelurahan	Median Curah Hujan Minimum (Histori) (mm)	Skor curah hujan maksimum (Histori)	Median Curah Hujan Minimum (Prediksi) (mm)	Skor curah hujan maksimum (Prediksi)	Jumlah frekuensi kekeringan lima tahun terakhir	Skor frekuensi kekeringan	Skor bahaya kekeringan Histori	Keterangan	Skor bahaya kekeringan Prediksi	Keterangan
120	SITURAJA	MALAKA	71,28	2	44,78	5	0	1	2	Rendah	2	Rendah
121	CIMANGGUNG	MANGUNARGA	71,28	2	44,78	5	0	1	2	Rendah	1	Sangat rendah
122	SUMEDANG SELATAN	MARGALAKSANA	69,57	2	22,2	1	2	3	2	Rendah	3	Sedang
123	SUMEDANG UTARA	MARGAMUKTI	72,95	3	35,82	4	0	1	2	Rendah	1	Sangat rendah
124	JATIGEDE	MEKARASIH	68,66	2	32,28	3	0	1	2	Rendah	2	Rendah
125	PAMULIHAN	MEKARBAKTI	71,36	2	39,86	5	0	1	2	Rendah	1	Sangat rendah
126	JATINANGOR	MEKARGALIH	69,58	2	22,2	1	0	1	2	Rendah	1	Sangat rendah
127	SUMEDANG UTARA	MEKARJAYA	75,54	3	27,99	2	0	1	2	Rendah	1	Sangat rendah
128	BUAHDUA	MEKARMUKTI	68,66	2	32,28	3	0	1	2	Rendah	2	Rendah
129	SITURAJA	MEKARMULYA	76,45	4	26,61	2	0	1	2	Rendah	2	Rendah
130	SUKASARI	MEKARSARI	72,95	3	35,82	4	0	1	2	Rendah	1	Sangat rendah
131	WADO	MULYAJAYA	72,95	3	35,82	4	2	3	2	Rendah	3	Sedang
132	SUMEDANG UTARA	MULYASARI	75,54	3	27,99	2	0	1	2	Rendah	1	Sangat rendah
133	BUAHDUA	NAGRAK	78,42	4	28,61	2	0	1	2	Rendah	2	Rendah
134	SUKASARI	NANGGERANG	71,36	2	39,86	5	0	1	2	Rendah	1	Sangat rendah
135	SURIAN	NANJUNGWANGI	76,45	4	26,61	2	0	1	2	Rendah	2	Rendah
136	CONGGEANG	NARIMBANG	68,66	2	32,28	3	0	1	2	Rendah	3	Sedang
137	CONGGEANG	PADAASIH	72,95	3	35,82	4	0	1	2	Rendah	3	Sedang
138	PASEH	PADANAAN	78,42	4	28,61	2	0	1	2	Rendah	3	Sedang
139	SUMEDANG UTARA	PADASUKA	80,22	4	34,33	3	0	1	2	Rendah	1	Sangat rendah
140	SURIAN	PAMEKARSARI	68,66	2	32,28	3	0	1	2	Rendah	2	Rendah
141	PAMULIHAN	PAMULIHAN	75,37	3	35,33	3	0	1	2	Rendah	1	Sangat rendah
142	SITURAJA	PAMULIHAN	85,05	5	38,43	4	0	1	2	Rendah	2	Rendah
143	BUAHDUA	PANYINDANGAN	85,05	5	38,43	4	0	1	2	Rendah	2	Rendah

No	Kecamatan	Desa/Kelurahan	Median Curah Hujan Minimum (Histori) (mm)	Skor curah hujan maksimum (Histori)	Median Curah Hujan Minimum (Prediksi) (mm)	Skor curah hujan maksimum (Prediksi)	Jumlah frekuensi kekeringan lima tahun terakhir	Skor frekuensi kekeringan	Skor bahaya kekeringan Histori	Keterangan	Skor bahaya kekeringan Prediksi	Keterangan
144	PASEH	PASEH KALER	83,12	5	28,24	2	0	1	2	Rendah	3	Sedang
145	PASEH	PASEH KIDUL	83,12	5	28,24	2	0	1	2	Rendah	3	Sedang
146	PASEH	PASIREUNGIT	81,38	4	29,46	3	0	1	2	Rendah	3	Sedang
147	CIMANGGUNG	PASIRNANJUNG	85,05	5	38,43	4	0	1	2	Rendah	1	Sangat rendah
148	JATINUNGGAL	PAWENANG	88,93	5	38,03	4	1	2	2	Rendah	3	Sedang
149	SUMEDANG UTARA	RANCAMULYA	84,33	5	28,84	2	0	1	2	Rendah	1	Sangat rendah
150	SURIAN	RANGGASARI	83,12	5	28,24	2	0	1	2	Rendah	2	Rendah
151	JATINUNGGAL	SARIMEKAR	80,26	4	42,2	5	0	1	2	Rendah	2	Rendah
152	CIMANGGUNG	SAWAHDADAP	88,93	5	38,03	4	0	1	2	Rendah	1	Sangat rendah
153	JATINANGOR	SAYANG	85,05	5	38,43	4	0	1	2	Rendah	1	Sangat rendah
154	BUAHDUA	SEKARWANGI	88,93	5	38,03	4	0	1	2	Rendah	2	Rendah
155	CIMANGGUNG	SINDANGPAKUON	88,93	5	38,03	4	0	1	2	Rendah	1	Sangat rendah
156	SUKASARI	SINDANGSARI	83,12	5	28,24	2	0	1	2	Rendah	1	Sangat rendah
157	CIMANGGUNG	SINDULANG	81,38	4	29,46	3	0	1	2	Rendah	1	Sangat rendah
158	SUMEDANG UTARA	SIRNAMULYA	81,38	4	29,46	3	0	1	2	Rendah	1	Sangat rendah
159	SUMEDANG UTARA	SITU	83,12	5	28,24	2	0	1	2	Rendah	1	Sangat rendah
160	SITURAJA	SITURAJA	84,33	5	28,84	2	0	1	2	Rendah	2	Rendah
161	SITURAJA	SITURAJA UTARA	80,26	4	42,2	5	0	1	2	Rendah	2	Rendah
162	JATINUNGGAL	SUKAMANAH	83,12	5	28,24	2	0	1	2	Rendah	2	Rendah
163	TANJUNGMEDAR	SUKAMUKTI	80,26	4	42,2	5	0	1	2	Rendah	2	Rendah
164	SUKASARI	SUKARAPIH	85,05	5	38,43	4	0	1	2	Rendah	1	Sangat rendah
165	SUKASARI	SUKASARI	83,12	5	28,24	2	0	1	2	Rendah	1	Sangat rendah
166	SITURAJA	SUKATALI	83,12	5	28,24	2	0	1	2	Rendah	2	Rendah
167	TANJUNGMEDAR	SUKATANI	83,12	5	28,24	2	0	1	2	Rendah	2	Rendah

No	Kecamatan	Desa/Kelurahan	Median Curah Hujan Minimum (Histori) (mm)	Skor curah hujan maksimum (Histori)	Median Curah Hujan Minimum (Prediksi) (mm)	Skor curah hujan maksimum (Prediksi)	Jumlah frekuensi kekeringan lima tahun terakhir	Skor frekuensi kekeringan	Skor bahaya kekeringan Histori	Keterangan	Skor bahaya kekeringan Prediksi	Keterangan
168	PAMULIHAN	SUKAWANGI	78,8	4	39,84	4	0	1	2	Rendah	1	Sangat rendah
169	SURIAN	SURIAMUKTI	80,26	4	42,2	5	0	1	2	Rendah	2	Rendah
170	SURIAN	SURIAN	78,8	4	39,84	4	0	1	2	Rendah	2	Rendah
171	SUMEDANG UTARA	TALUN	81,38	4	29,46	3	0	1	2	Rendah	1	Sangat rendah
172	GANEAS	TANJUNGHURIP	88,93	5	38,03	4	2	3	2	Rendah	3	Sedang
173	TANJUNGMEDAR	TANJUNGMEDAR	78,8	4	39,84	4	0	1	2	Rendah	2	Rendah
174	TANJUNGMEDAR	TANJUNGWANGI	78,8	4	39,84	4	0	1	2	Rendah	2	Rendah
175	JATINUNGGAL	TARIKOLOT	85,05	5	38,43	4	0	1	2	Rendah	2	Rendah
176	CIMANGGUNG	TEGALMANGGUNG	84,33	5	28,84	2	0	1	2	Rendah	1	Sangat rendah
177	UJUNG JAYA	UJUNGJAYA	85,05	5	38,43	4	0	1	2	Rendah	3	Sedang
178	CONGGEANG	UNGKAL	85,05	5	38,43	4	0	1	2	Rendah	3	Sedang
179	SURIAN	WANAJAYA	81,38	4	29,46	3	0	1	2	Rendah	2	Rendah
180	SURIAN	WANASARI	83,12	5	28,24	2	0	1	2	Rendah	2	Rendah
181	TANJUNGMEDAR	WARGALUYU	84,33	5	28,84	2	0	1	2	Rendah	2	Rendah
182	SUMEDANG SELATAN	BAGINDA	66,54	1	25,83	1	0	1	1	Sangat rendah	1	Sangat rendah
183	TANJUNGGERTA	BANYUASIH	69,57	2	22,2	1	0	1	1	Sangat rendah	1	Sangat rendah
184	TANJUNGGERTA	BOROS	56,98	1	23,76	1	0	1	1	Sangat rendah	1	Sangat rendah
185	CIBUGEL	BUANA MEKAR	56,98	1	23,76	1	0	1	1	Sangat rendah	2	Rendah
186	CIMALAKA	CIBEUREUM KULON	66,54	1	25,83	1	0	1	1	Sangat rendah	2	Rendah
187	CIMALAKA	CIBEUREUM WETAN	69,58	2	22,2	1	0	1	1	Sangat rendah	2	Rendah
188	CIBUGEL	CIBUGEL	69,57	2	22,2	1	0	1	1	Sangat rendah	2	Rendah
189	RANCAKALONG	CIBUNAR	68,18	1	30,07	3	0	1	1	Sangat rendah	1	Sangat rendah
190	RANCAKALONG	CIBUNGUR	71,36	2	39,86	5	0	1	1	Sangat rendah	1	Sangat rendah
191	TANJUNGGERTA	CIGENTUR	68,18	1	30,07	3	0	1	1	Sangat rendah	1	Sangat rendah

No	Kecamatan	Desa/Kelurahan	Median Curah Hujan Minimum (Histori) (mm)	Skor curah hujan maksimum (Histori)	Median Curah Hujan Minimum (Prediksi) (mm)	Skor curah hujan maksimum (Prediksi)	Jumlah frekuensi kekeringan lima tahun terakhir	Skor frekuensi kekeringan	Skor bahaya kekeringan Histori	Keterangan	Skor bahaya kekeringan Prediksi	Keterangan
192	CISITU	CIGINTUNG	67,78	1	47,42	5	0	1	1	Sangat rendah	2	Rendah
193	SUMEDANG SELATAN	CIHERANG	66,54	1	25,83	1	0	1	1	Sangat rendah	1	Sangat rendah
194	TANJUNGSARI	CIJAMBU	67,78	1	47,42	5	0	1	1	Sangat rendah	1	Sangat rendah
195	WADO	CIKAREO SELATAN	65,04	1	19,68	1	1	2	1	Sangat rendah	3	Sedang
196	WADO	CIKAREO UTARA	67,78	1	47,42	5	0	1	1	Sangat rendah	2	Rendah
197	CIMALAKA	CIKOLE	69,57	2	22,2	1	0	1	1	Sangat rendah	2	Rendah
198	GANEAS	CIKONENG KULON	66,54	1	25,83	1	0	1	1	Sangat rendah	2	Rendah
199	WADO	CILENGKRANG	68,18	1	30,07	3	0	1	1	Sangat rendah	2	Rendah
200	CISITU	CILOPANG	66,54	1	25,83	1	0	1	1	Sangat rendah	2	Rendah
201	CIMALAKA	CIMALAKA	68,18	1	30,07	3	0	1	1	Sangat rendah	2	Rendah
202	CISITU	CIMARGA	88,93	5	38,03	4	0	1	1	Sangat rendah	2	Rendah
203	CIMALAKA	CIMUJA	69,58	2	22,2	1	0	1	1	Sangat rendah	2	Rendah
204	WADO	CIMUNGKAL	68,18	1	30,07	3	0	1	1	Sangat rendah	2	Rendah
205	CISITU	CINANGSI	67,78	1	47,42	5	0	1	1	Sangat rendah	2	Rendah
206	TANJUNGSARI	CINANJUNG	66,54	1	25,83	1	0	1	1	Sangat rendah	1	Sangat rendah
207	SUMEDANG SELATAN	CIPAMEUNGPEUK	65,04	1	19,68	1	0	1	1	Sangat rendah	1	Sangat rendah
208	TANJUNGGERTA	CIPANAS	68,18	1	30,07	3	0	1	1	Sangat rendah	1	Sangat rendah
209	SUMEDANG SELATAN	CIPANCAR	66,54	1	25,83	1	0	1	1	Sangat rendah	1	Sangat rendah
210	DARMAAJA	CIPEUTEUY	75,54	3	27,99	2	0	1	1	Sangat rendah	2	Rendah
211	CISITU	CISITU	68,18	1	30,07	3	0	1	1	Sangat rendah	2	Rendah
212	WADO	CISURAT	67,78	1	47,42	5	0	1	1	Sangat rendah	2	Rendah
213	SUMEDANG SELATAN	CITENGAH	68,18	1	30,07	3	0	1	1	Sangat rendah	1	Sangat rendah
214	CIMALAKA	CITIMUN	65,04	1	19,68	1	0	1	1	Sangat rendah	2	Rendah
215	DARMAAJA	DARMAJAYA	71,28	2	44,78	5	0	1	1	Sangat rendah	2	Rendah

No	Kecamatan	Desa/Kelurahan	Median Curah Hujan Minimum (Histori) (mm)	Skor curah hujan maksimum (Histori)	Median Curah Hujan Minimum (Prediksi) (mm)	Skor curah hujan maksimum (Prediksi)	Jumlah frekuensi kekeringan lima tahun terakhir	Skor frekuensi kekeringan	Skor bahaya kekeringan Histori	Keterangan	Skor bahaya kekeringan Prediksi	Keterangan
216	DARMARAJA	DARMARAJA	78,42	4	28,61	2	0	1	1	Sangat rendah	2	Rendah
217	GANEAS	DAYEUH LUHUR	78,42	4	28,61	2	0	1	1	Sangat rendah	2	Rendah
218	CIMALAKA	GALUDRA	76,45	4	26,61	2	0	1	1	Sangat rendah	2	Rendah
219	GANEAS	GANEAS	69,58	2	22,2	1	0	1	1	Sangat rendah	2	Rendah
220	WADO	GANJARESİK	71,36	2	39,86	5	0	1	1	Sangat rendah	2	Rendah
221	TANJUNGSARI	GUDANG	80,22	4	34,33	3	0	1	1	Sangat rendah	1	Sangat rendah
222	SUMEDANG SELATAN	GUNASARI	80,22	4	34,33	3	0	1	1	Sangat rendah	1	Sangat rendah
223	TANJUNGGERTA	GUNTURMEKAR	71,36	2	39,86	5	0	1	1	Sangat rendah	1	Sangat rendah
224	TANJUNGSARI	GUNUNGMANİK	76,45	4	26,61	2	0	1	1	Sangat rendah	1	Sangat rendah
225	TANJUNGSARI	JATISARI	71,36	2	39,86	5	0	1	1	Sangat rendah	1	Sangat rendah
226	CIBUGEL	JAYAMANDIRI	75,12	3	31,41	3	0	1	1	Sangat rendah	2	Rendah
227	TANJUNGSARI	KADAKAJAYA	69,58	2	22,2	1	0	1	1	Sangat rendah	1	Sangat rendah
228	TANJUNGGERTA	KERTAMEKAR	75,37	3	35,33	3	0	1	1	Sangat rendah	1	Sangat rendah
229	SUMEDANG SELATAN	KOTAKULON	75,54	3	27,99	2	0	1	1	Sangat rendah	1	Sangat rendah
230	TANJUNGSARI	KUTAMANDIRI	75,22	3	25,63	1	0	1	1	Sangat rendah	1	Sangat rendah
231	CIMALAKA	LICIN	75,22	3	25,63	1	0	1	1	Sangat rendah	2	Rendah
232	CISITU	LINGGAJAYA	71,36	2	39,86	5	0	1	1	Sangat rendah	2	Rendah
233	CIMALAKA	MANDALAHERANG	72,95	3	35,82	4	0	1	1	Sangat rendah	2	Rendah
234	TANJUNGSARI	MARGA JAYA	68,66	2	32,28	3	0	1	1	Sangat rendah	1	Sangat rendah
235	TANJUNGSARI	MARGALUYU	69,57	2	22,2	1	0	1	1	Sangat rendah	1	Sangat rendah
236	SUMEDANG SELATAN	MARGAMEKAR	69,58	2	22,2	1	0	1	1	Sangat rendah	1	Sangat rendah
237	SUMEDANG SELATAN	MEKARRAHAYU	71,28	2	44,78	5	0	1	1	Sangat rendah	1	Sangat rendah
238	TANJUNGGERTA	MULYAMEKAR	76,45	4	26,61	2	0	1	1	Sangat rendah	1	Sangat rendah
239	RANCAKALONG	NAGARAWANGI	75,37	3	35,33	3	0	1	1	Sangat rendah	1	Sangat rendah

No	Kecamatan	Desa/Kelurahan	Median Curah Hujan Minimum (Histori) (mm)	Skor curah hujan maksimum (Histori)	Median Curah Hujan Minimum (Prediksi) (mm)	Skor curah hujan maksimum (Prediksi)	Jumlah frekuensi kekeringan lima tahun terakhir	Skor frekuensi kekeringan	Skor bahaya kekeringan Histori	Keterangan	Skor bahaya kekeringan Prediksi	Keterangan
240	CIMALAKA	NALUK	75,37	3	35,33	3	0	1	1	Sangat rendah	2	Rendah
241	DARMARAJA	NEGLASARI	68,66	2	32,28	3	0	1	1	Sangat rendah	2	Rendah
242	CIMALAKA	NYALINDUNG	68,66	2	32,28	3	0	1	1	Sangat rendah	2	Rendah
243	CIMALAKA	PADASARI	68,66	2	32,28	3	0	1	1	Sangat rendah	2	Rendah
244	CISITU	PAJAGAN	75,37	3	35,33	3	0	1	1	Sangat rendah	2	Rendah
245	DARMARAJA	PAKU ALAM	75,37	3	35,33	3	0	1	1	Sangat rendah	2	Rendah
246	RANCAKALONG	PAMEKARAN	68,66	2	32,28	3	0	1	1	Sangat rendah	1	Sangat rendah
247	RANCAKALONG	PANGADEGAN	88,93	5	38,03	4	0	1	1	Sangat rendah	1	Sangat rendah
248	SUMEDANG SELATAN	PASANGGRAHAN BARU	85,05	5	38,43	4	0	1	1	Sangat rendah	1	Sangat rendah
249	TANJUNGSARI	PASIGARAN	78,8	4	39,84	4	0	1	1	Sangat rendah	1	Sangat rendah
250	RANCAKALONG	PASIR BIRU	78,8	4	39,84	4	0	1	1	Sangat rendah	1	Sangat rendah
251	TANJUNGSARI	RAHARJA	80,26	4	42,2	5	0	1	1	Sangat rendah	1	Sangat rendah
252	RANCAKALONG	RANCAKALONG	84,33	5	28,84	2	0	1	1	Sangat rendah	1	Sangat rendah
253	DARMARAJA	RANGGON	80,22	4	34,33	3	0	1	1	Sangat rendah	2	Rendah
254	CISITU	RANJENG	84,33	5	28,84	2	0	1	1	Sangat rendah	2	Rendah
255	SUMEDANG SELATAN	REGOL WETAN	83,12	5	28,24	2	0	1	1	Sangat rendah	1	Sangat rendah
256	CIMALAKA	SERANG	81,38	4	29,46	3	0	1	1	Sangat rendah	2	Rendah
257	CISITU	SITUMEKAR	80,22	4	34,33	3	0	1	1	Sangat rendah	2	Rendah
258	SUMEDANG SELATAN	SUKAGALIH	85,05	5	38,43	4	0	1	1	Sangat rendah	1	Sangat rendah
259	RANCAKALONG	SUKAHAYU	80,26	4	42,2	5	0	1	1	Sangat rendah	1	Sangat rendah
260	WADO	SUKAJADI	80,26	4	42,2	5	0	1	1	Sangat rendah	2	Rendah
261	SUMEDANG SELATAN	SUKAJAYA	81,38	4	29,46	3	1	2	1	Sangat rendah	2	Rendah
262	RANCAKALONG	SUKAMAJU	85,05	5	38,43	4	0	1	1	Sangat rendah	1	Sangat rendah
263	TANJUNGKERTA	SUKAMANTRI	80,26	4	42,2	5	0	1	1	Sangat rendah	1	Sangat rendah

No	Kecamatan	Desa/Kelurahan	Median Curah Hujan Minimum (Histori) (mm)	Skor curah hujan maksimum (Histori)	Median Curah Hujan Minimum (Prediksi) (mm)	Skor curah hujan maksimum (Prediksi)	Jumlah frekuensi kekeringan lima tahun terakhir	Skor frekuensi kekeringan	Skor bahaya kekeringan Histori	Keterangan	Skor bahaya kekeringan Prediksi	Keterangan
264	DARMARAJA	SUKAMENAK	88,93	5	38,03	4	0	1	1	Sangat rendah	2	Rendah
265	WADO	SUKAPURA	88,93	5	38,03	4	0	1	1	Sangat rendah	2	Rendah
266	CIBUGEL	SUKARAJA	84,33	5	28,84	2	0	1	1	Sangat rendah	2	Rendah
267	DARMARAJA	SUKARATU	78,8	4	39,84	4	0	1	1	Sangat rendah	2	Rendah
268	RANCAKALONG	SUKASIRNARASA	81,38	4	29,46	3	0	1	1	Sangat rendah	1	Sangat rendah
269	GANEAS	SUKAWENING	78,8	4	39,84	4	0	1	1	Sangat rendah	2	Rendah
270	CISITU	SUNDAMEKAR	80,26	4	42,2	5	0	1	1	Sangat rendah	2	Rendah
271	CIBUGEL	TAMANSARI	88,93	5	38,03	4	0	1	1	Sangat rendah	2	Rendah
272	TANJUNGKERTA	TANJUNGMEKAR	84,33	5	28,84	2	0	1	1	Sangat rendah	1	Sangat rendah
273	TANJUNGKERTA	TANJUNGMULYA	88,93	5	38,03	4	0	1	1	Sangat rendah	1	Sangat rendah
274	TANJUNGSARI	TANJUNGSARI	80,22	4	34,33	3	0	1	1	Sangat rendah	1	Sangat rendah
275	DARMARAJA	TARUNAJAYA	81,38	4	29,46	3	0	1	1	Sangat rendah	2	Rendah
276	CIMALAKA	TRUNAMANGGALA	80,22	4	34,33	3	0	1	1	Sangat rendah	2	Rendah
277	WADO	WADO	80,26	4	42,2	5	0	1	1	Sangat rendah	2	Rendah

Lampiran 5. Hasil Analisis Keterpaparan Terhadap Bencana Longsor/Pergerakan Tanah

No	Kecamatan	Desa/kelurahan	Topografi Desa/Kelurahan	Keberadaan permukiman di lereng	Kepadatan penduduk (jiwa/Km2)	Keberadaan Galian C	Jumlah Penduduk Miskin (Desil 1 dan Desil 2)(orang)	Hasil skoring keterpaparan	Keterangan
1	CIMANGGUNG	CIKAHURIPAN	Lereng/Puncak	ada	2.290	ada	7.339	5	Sangat tinggi
2	DARMARAJA	CIPEUTEUY	Lereng/Puncak	ada	1.144	tidak ada	1.640	5	Sangat tinggi
3	WADO	GANJARESIK	Lereng/Puncak	ada	520	tidak ada	5.801	5	Sangat tinggi
4	JATINUNGGAL	KIRISIK	Lereng/Puncak	ada	1.288	tidak ada	7.289	5	Sangat tinggi
5	CIMANGGUNG	SINDULANG	Lereng/Puncak	ada	686	tidak ada	7.714	5	Sangat tinggi
6	CIMANGGUNG	TEGALMANGGUNG	Lereng/Puncak	ada	843	tidak ada	9.665	5	Sangat tinggi
7	JATINUNGGAL	BANJARSARI	Lereng/Puncak	ada	1.683	tidak ada	5.406	4	Tinggi
8	CIBUGEL	BUANA MEKAR	Lereng/Puncak	ada	1.185	tidak ada	2.243	4	Tinggi
9	JATINANGOR	CIBEUSI	Lereng/Puncak	ada	4.868	tidak ada	1.373	4	Tinggi
10	CIBUGEL	CIBUGEL	Lereng/Puncak	ada	1.133	tidak ada	3.606	4	Tinggi
11	RANCAKALONG	CIBUNGUR	Lereng/Puncak	ada	1.115	tidak ada	2.016	4	Tinggi
12	PAMULIHAN	CIGENDEL	Lereng/Puncak	ada	1.694	tidak ada	6.841	4	Tinggi
13	SUMEDANG SELATAN	CIHERANG	Lereng/Puncak	ada	1.101	tidak ada	3.579	4	Tinggi
14	PASEH	CIJAMBE	Lereng/Puncak	ada	1.106	ada	962	4	Tinggi
15	TANJUNGMEDAR	CIKARAMAS	Lereng/Puncak	ada	726	tidak ada	2.514	4	Tinggi
16	WADO	CIKAREO SELATAN	Lereng/Puncak	ada	1.295	tidak ada	2.480	4	Tinggi
17	GANEAS	CIKONDANG	Lereng/Puncak	ada	1.026	tidak ada	2.754	4	Tinggi
18	GANEAS	CIKONENG KULON	Lereng/Puncak	ada	1.794	tidak ada	1.335	4	Tinggi
19	PAMULIHAN	CILEMBU	Lereng/Puncak	ada	1.549	tidak ada	3.282	4	Tinggi
20	WADO	CILENGKRANG	Lereng/Puncak	ada	465	tidak ada	6.819	4	Tinggi
21	CIMANGGUNG	CIMANGGUNG	Lereng/Puncak	ada	1.795	tidak ada	6.659	4	Tinggi
22	JATINUNGGAL	CIMANINTIN	Lereng/Puncak	ada	232	tidak ada	3.188	4	Tinggi
23	CISITU	CIMARGA	Lereng/Puncak	ada	103	tidak ada	1.110	4	Tinggi
24	JATINUNGGAL	CIPEUNDEUY	Lereng/Puncak	ada	454	tidak ada	3.664	4	Tinggi
25	JATIGEDE	CISAMPIH	Lereng/Puncak	ada	511	tidak ada	2.445	4	Tinggi
26	SUMEDANG SELATAN	CITENGAH	Lereng/Puncak	ada	55	tidak ada	1.546	4	Tinggi
27	SUKASARI	GENTENG	Lereng/Puncak	ada	397	tidak ada	4.539	4	Tinggi
28	SUMEDANG UTARA	GIRIMUKTI	Lereng/Puncak	ada	2.685	ada	2.683	4	Tinggi
29	CIBUGEL	JAYA MEKAR	Lereng/Puncak	ada	425	ada	2.378	4	Tinggi
30	TANJUNGSARI	KADAKAJAYA	Lereng/Puncak	ada	851	tidak ada	2.682	4	Tinggi
31	BUAHDUA	KARANGBUNGUR	Lereng/Puncak	ada	268	tidak ada	1.697	4	Tinggi
32	CIMANGGUNG	MANGUNARGA	Lereng/Puncak	ada	5.346	tidak ada	1.657	4	Tinggi
33	SUMEDANG SELATAN	MARGALAKSANA	Lereng/Puncak	ada	661	tidak ada	2.622	4	Tinggi

No	Kecamatan	Desa/kelurahan	Topografi Desa/Kelurahan	Keberadaan permukiman di lereng	Kepadatan penduduk (jiwa/Km2)	Keberadaan Galian C	Jumlah Penduduk Miskin (Desil 1 dan Desil 2)(orang)	Hasil skoring keterpaparan	Keterangan
34	SUMEDANG SELATAN	MEKARRAHAYU	Lereng/Puncak	ada	721	tidak ada	3.080	4	Tinggi
35	SUKASARI	MEKARSARI	Lereng/Puncak	ada	1.334	tidak ada	3.597	4	Tinggi
36	SUMEDANG UTARA	MULYASARI	Lereng/Puncak	ada	2.392	tidak ada	3.164	4	Tinggi
37	RANCAKALONG	PANGADEGAN	Lereng/Puncak	ada	1.181	tidak ada	2.805	4	Tinggi
38	SUMEDANG SELATAN	PASANGGRAHAN BARU	Lereng/Puncak	ada	2.389	ada	3.336	4	Tinggi
39	CIMANGGUNG	PASIRNANJUNG	Lereng/Puncak	ada	3.861	tidak ada	5.276	4	Tinggi
40	JATINUNGGAL	PAWENANG	Lereng/Puncak	ada	1.760	tidak ada	2.700	4	Tinggi
41	SUMEDANG SELATAN	REGOL WETAN	Dataran	tidak ada	11.023	tidak ada	562	4	Tinggi
42	JATINUNGGAL	SARIMEKAR	Lereng/Puncak	ada	1.054	ada	3.901	4	Tinggi
43	CIMANGGUNG	SAWAHDADAP	Lereng/Puncak	ada	3.979	tidak ada	1.867	4	Tinggi
44	CIMANGGUNG	SINDANGGALIH	Lereng/Puncak	ada	2.371	tidak ada	8.178	4	Tinggi
45	SUMEDANG UTARA	SIRNAMULYA	Lereng/Puncak	ada	1.478	tidak ada	2.987	4	Tinggi
46	JATINUNGGAL	SIRNASARI	Lereng/Puncak	ada	1.377	tidak ada	4.092	4	Tinggi
47	RANCAKALONG	SUKAMAJU	Lereng/Puncak	ada	1.034	tidak ada	3.212	4	Tinggi
48	JATINUNGGAL	SUKAMANAH	Lereng/Puncak	ada	454	tidak ada	4.468	4	Tinggi
49	SUKASARI	SUKASARI	Lereng/Puncak	ada	1.166	tidak ada	3.916	4	Tinggi
50	PAMULIHAN	SUKAWANGI	Lereng/Puncak	ada	1.115	tidak ada	3.791	4	Tinggi
51	SUMEDANG UTARA	TALUN	Dataran	tidak ada	11.120	tidak ada	983	4	Tinggi
52	JATINUNGGAL	TARIKOLOT	Lereng/Puncak	ada	1.215	tidak ada	3.322	4	Tinggi
53	TANJUNGGAL	AWILEGA	Lereng/Puncak	ada	675	tidak ada	595	3	Sedang
54	SUMEDANG SELATAN	BAGINDA	Lereng/Puncak	ada	2.002	tidak ada	1.777	3	Sedang
55	SITURAJA	BANGBAYANG	Lembah	ada	125	tidak ada	717	3	Sedang
56	TANJUNGGAL	BANYUASIH	Lereng/Puncak	ada	1.189	tidak ada	515	3	Sedang
57	SUKASARI	BANYURESMI	Dataran	tidak ada	152	tidak ada	2.588	3	Sedang
58	TANJUNGGAL	BOROS	Lereng/Puncak	ada	495	tidak ada	1.173	3	Sedang
59	BUAHDUA	CIAWITALI	Dataran	tidak ada	495	tidak ada	2.166	3	Sedang
60	RANCAKALONG	CIBUNAR	Lereng/Puncak	ada	222	tidak ada	1.819	3	Sedang
61	CIMANGGUNG	CIHANJUANG	Dataran	tidak ada	9.409	tidak ada	3.415	3	Sedang
62	TANJUNGGAL	CIJAMBU	Lereng/Puncak	ada	434	tidak ada	2.436	3	Sedang
63	JATIGEDE	CIJEUNGJING	Lereng/Puncak	ada	436	tidak ada	808	3	Sedang
64	BUAHDUA	CIKURUBUK	Lereng/Puncak	ada	384	tidak ada	1.412	3	Sedang
65	WADO	CIMUNGKAL	Dataran	tidak ada	345	tidak ada	5.975	3	Sedang
66	CISITU	CINANGSI	Lereng/Puncak	ada	1.051	tidak ada	2.069	3	Sedang
67	TANJUNGGAL	CINANJUNG	Dataran	ada	3.428	ada	2.386	3	Sedang
68	JATIGEDE	CINTAJAYA	Lereng/Puncak	ada	295	tidak ada	782	3	Sedang
69	JATINANGOR	CIPACING	Dataran	tidak ada	9.720	tidak ada	2.814	3	Sedang

No	Kecamatan	Desa/kelurahan	Topografi Desa/Kelurahan	Keberadaan permukiman di lereng	Kepadatan penduduk (jiwa/Km2)	Keberadaan Galian C	Jumlah Penduduk Miskin (Desil 1 dan Desil 2)(orang)	Hasil skoring keterpaparan	Keterangan
70	TANJUNGGERTA	CIPANAS	Lereng/Puncak	ada	1.394	tidak ada	883	3	Sedang
71	CIBUGEL	CIPASANG	Lereng/Puncak	ada	400	tidak ada	1.742	3	Sedang
72	JATIGEDE	CIPICUNG	Lereng/Puncak	ada	434	tidak ada	1.485	3	Sedang
73	PAMULIHAN	CIPTASARI	Dataran	tidak ada	3.782	ada	2.087	3	Sedang
74	JATIGEDE	CIRANGGEM	Lereng/Puncak	ada	442	tidak ada	1.311	3	Sedang
75	WADO	CISURAT	Lereng/Puncak	ada	1.596	tidak ada	1.258	3	Sedang
76	PAMULIHAN	CITALI	Dataran	tidak ada	3.413	tidak ada	3.487	3	Sedang
77	PASEH	CITEPOK	Lereng/Puncak	ada	753	tidak ada	468	3	Sedang
78	TOMO	DARMAWANGI	Dataran	tidak ada	483	ada	2.195	3	Sedang
79	GANEAS	DAYEUH LUHUR	Lereng/Puncak	ada	938	tidak ada	869	3	Sedang
80	GANEAS	GANEAS	Lereng/Puncak	ada	2.333	tidak ada	1.038	3	Sedang
81	SUMEDANG SELATAN	GUNASARI	Lereng/Puncak	ada	1.062	tidak ada	2.010	3	Sedang
82	TANJUNGGERTA	GUNTURMEKAR	Lereng/Puncak	ada	735	tidak ada	872	3	Sedang
83	JATINANGOR	HEGARMANAH	Dataran	tidak ada	5.200	ada	3.435	3	Sedang
84	TANJUNGSARI	JATISARI	Dataran	tidak ada	8.417	tidak ada	630	3	Sedang
85	CIBUGEL	JAYAMANDIRI	Lereng/Puncak	ada	526	tidak ada	1.014	3	Sedang
86	JATIGEDE	JEMAH	Lereng/Puncak	ada	234	tidak ada	319	3	Sedang
87	TANJUNGGEMAR	JINGKANG	Lereng/Puncak	ada	279	tidak ada	1.587	3	Sedang
88	JATIGEDE	KADU	Lereng/Puncak	ada	255	tidak ada	636	3	Sedang
89	TANJUNGGEMAR	KAMAL	Lereng/Puncak	ada	460	tidak ada	1.589	3	Sedang
90	TANJUNGGEMAR	KERTAMUKTI	Lereng/Puncak	ada	495	tidak ada	1.020	3	Sedang
91	SUMEDANG UTARA	KOTAKALER	Dataran	tidak ada	8.980	tidak ada	1.572	3	Sedang
92	TANJUNGSARI	KUTAMANDIRI	Dataran	tidak ada	5.331	ada	2.977	3	Sedang
93	JATIGEDE	LEBAKSIUH	Lereng/Puncak	ada	218	ada	361	3	Sedang
94	CISITU	LINGGAJAYA	Lereng/Puncak	ada	570	tidak ada	1.827	3	Sedang
95	SUMEDANG SELATAN	MARGAMEKAR	Lereng/Puncak	ada	234	tidak ada	2.369	3	Sedang
96	SUMEDANG UTARA	MARGAMUKTI	Lereng/Puncak	ada	2.295	tidak ada	1.611	3	Sedang
97	JATIGEDE	MEKARASIH	Lereng/Puncak	ada	302	tidak ada	765	3	Sedang
98	SUMEDANG UTARA	MEKARJAYA	Lereng/Puncak	ada	2.296	tidak ada	1.331	3	Sedang
99	WADO	MULYAJAYA	Lereng/Puncak	ada	754	tidak ada	1.858	3	Sedang
100	TANJUNGGERTA	MULYAMEKAR	Lereng/Puncak	ada	1.285	tidak ada	306	3	Sedang
101	SUKASARI	NANGGERANG	Lereng/Puncak	ada	446	tidak ada	2.076	3	Sedang
102	CIMALAKA	PADASARI	Lereng/Puncak	ada	1.150	tidak ada	1.231	3	Sedang
103	DARMAKARAJA	PAKU ALAM	Lereng/Puncak	ada	324	tidak ada	623	3	Sedang
104	RANCAKALONG	PAMEKARAN	Lereng/Puncak	ada	860	tidak ada	1.848	3	Sedang
105	TANJUNGSARI	PASIGARAN	Lereng/Puncak	ada	1.356	tidak ada	1.386	3	Sedang

No	Kecamatan	Desa/kelurahan	Topografi Desa/Kelurahan	Keberadaan permukiman di lereng	Kepadatan penduduk (jiwa/Km2)	Keberadaan Galian C	Jumlah Penduduk Miskin (Desil 1 dan Desil 2)(orang)	Hasil skoring keterpaparan	Keterangan
106	RANCAKALONG	PASIR BIRU	Lereng/Puncak	ada	1.070	tidak ada	1.846	3	Sedang
107	RANCAKALONG	RANCAKALONG	Lereng/Puncak	ada	998	tidak ada	1.030	3	Sedang
108	CIMANGGUNG	SINDANGPAKUON	Dataran	tidak ada	7.071	tidak ada	3.275	3	Sedang
109	SUKASARI	SINDANGSARI	Dataran	ada	896	tidak ada	4.416	3	Sedang
110	SUMEDANG UTARA	SITU	Dataran	tidak ada	7.489	tidak ada	2.750	3	Sedang
111	SUMEDANG SELATAN	SUKAGALIH	Dataran	ada	3.242	tidak ada	856	3	Sedang
112	RANCAKALONG	SUKAHAYU	Lereng/Puncak	ada	1.177	tidak ada	1.846	3	Sedang
113	WADO	SUKAJADI	Lereng/Puncak	ada	620	tidak ada	3.535	3	Sedang
114	TANJUNGGERTA	SUKAMANTRI	Lereng/Puncak	ada	1.026	tidak ada	1.151	3	Sedang
115	WADO	SUKAPURA	Lereng/Puncak	ada	720	tidak ada	1.821	3	Sedang
116	CIBUGEL	SUKARAJA	Lereng/Puncak	ada	490	tidak ada	2.415	3	Sedang
117	RANCAKALONG	SUKASIRNARASA	Lereng/Puncak	ada	934	tidak ada	1.794	3	Sedang
118	GANEAS	SUKAWENING	Lereng/Puncak	ada	755	tidak ada	1.247	3	Sedang
119	CISITU	SUNDAMEKAR	Lereng/Puncak	ada	386	tidak ada	1.359	3	Sedang
120	CIBUGEL	TAMANSARI	Lereng/Puncak	ada	418	tidak ada	2.055	3	Sedang
121	GANEAS	TANJUNGHURIP	Lereng/Puncak	ada	774	tidak ada	1.167	3	Sedang
122	TANJUNGSARI	TANJUNGSARI	Dataran	tidak ada	8.745	tidak ada	778	3	Sedang
123	TANJUNGMEDAR	TANJUNGWANGI	Lereng/Puncak	ada	837	tidak ada	1.299	3	Sedang
124	WADO	WADO	Dataran	ada	2.632	tidak ada	2.208	3	Sedang
125	TANJUNGMEDAR	WARGALUYU	Lembah	ada	695	tidak ada	1.833	3	Sedang
126	BUAHDUA	BOJONGLOA	Dataran	tidak ada	686	ada	1.313	2	Rendah
127	PASEH	BONGKOK	Dataran	tidak ada	1.044	tidak ada	2.369	2	Rendah
128	CIMALAKA	CIBEUREUM KULON	Dataran	tidak ada	1.181	ada	736	2	Rendah
129	CIMALAKA	CIBEUREUM WETAN	Dataran	tidak ada	1.072	ada	720	2	Rendah
130	UJUNG JAYA	CIBULUH	Dataran	tidak ada	260	tidak ada	3.705	2	Rendah
131	DARMARAJA	CIEUNTEUNG	Dataran	tidak ada	2.922	tidak ada	2.648	2	Rendah
132	PAMULIHAN	CIJERUK	Dataran	tidak ada	1.592	tidak ada	4.267	2	Rendah
133	SITURAJA	CIKADU	Dataran	tidak ada	1.619	tidak ada	1.649	2	Rendah
134	WADO	CIKAREO UTARA	Dataran	tidak ada	2.393	tidak ada	3.085	2	Rendah
135	JATINANGOR	CIKERUH	Dataran	tidak ada	6.929	tidak ada	704	2	Rendah
136	DARMARAJA	CIKEUSI	Lembah	tidak ada	2.366	tidak ada	517	2	Rendah
137	CIMALAKA	CIKOLE	Dataran	tidak ada	1.344	ada	1.501	2	Rendah
138	GANEAS	CIKONENG	Dataran	ada	1.762	tidak ada	1.091	2	Rendah
139	JATINANGOR	CILAYUNG	Dataran	tidak ada	1.341	tidak ada	3.695	2	Rendah
140	JATINANGOR	CILELES	Dataran	tidak ada	1.723	tidak ada	2.318	2	Rendah
141	PAMULIHAN	CIMARIAS	Dataran	tidak ada	791	tidak ada	2.916	2	Rendah

No	Kecamatan	Desa/kelurahan	Topografi Desa/Kelurahan	Keberadaan permukiman di lereng	Kepadatan penduduk (jiwa/Km2)	Keberadaan Galian C	Jumlah Penduduk Miskin (Desil 1 dan Desil 2)(orang)	Hasil skoring keterpaparan	Keterangan
142	PAMULIHAN	CINANGGERANG	Dataran	tidak ada	1.417	tidak ada	3.103	2	Rendah
143	JATINANGOR	CINTA MULYA	Dataran	tidak ada	5.584	tidak ada	767	2	Rendah
144	SUMEDANG SELATAN	CIPANCAR	Dataran	ada	134	tidak ada	1.282	2	Rendah
145	CISARUA	CISALAK	Dataran	tidak ada	1.850	tidak ada	1.773	2	Rendah
146	CISARUA	CISARUA	Dataran	tidak ada	2.320	tidak ada	2.075	2	Rendah
147	JATINANGOR	CISEMPUR	Dataran	tidak ada	5.418	tidak ada	1.818	2	Rendah
148	CISITU	CISITU	Dataran	tidak ada	615	ada	997	2	Rendah
149	BUAHDUA	CITALEUS	Dataran	tidak ada	358	tidak ada	1.705	2	Rendah
150	CISARUA	CIUYAH	Dataran	tidak ada	1.357	tidak ada	1.715	2	Rendah
151	DARMARAJA	DARMARAJA	Dataran	tidak ada	2.753	tidak ada	1.398	2	Rendah
152	CIMALAKA	GALUDRA	Dataran	tidak ada	2.196	ada	1.424	2	Rendah
153	BUAHDUA	GENDEREH	Dataran	tidak ada	289	tidak ada	1.448	2	Rendah
154	TANJUNGSARI	GUDANG	Dataran	tidak ada	3.341	tidak ada	2.310	2	Rendah
155	TANJUNGSARI	GUNUNGMANIK	Dataran	tidak ada	4.290	tidak ada	4.776	2	Rendah
156	PAMULIHAN	HAURNGOMBONG	Dataran	tidak ada	2.273	tidak ada	2.878	2	Rendah
157	SUMEDANG UTARA	JATIHURIP	Dataran	tidak ada	4.139	tidak ada	2.100	2	Rendah
158	JATINANGOR	JATIMUKTI	Dataran	tidak ada	2.946	tidak ada	1.677	2	Rendah
159	SUMEDANG UTARA	JATIMULYA	Dataran	tidak ada	4.443	tidak ada	1.483	2	Rendah
160	JATINANGOR	JATIROKE	Dataran	tidak ada	2.816	tidak ada	3.358	2	Rendah
161	TOMO	JEMBARWANGI	Dataran	tidak ada	382	ada	766	2	Rendah
162	JATIGEDE	KADUJAYA	Lereng/Puncak	ada	217	tidak ada	96	2	Rendah
163	SITURAJA	KARANGHEULEUT	Dataran	tidak ada	638	tidak ada	1.372	2	Rendah
164	CISARUA	KEBONKALAPA	Dataran	tidak ada	1.670	tidak ada	2.930	2	Rendah
165	SUMEDANG SELATAN	KOTAKULON	Dataran	tidak ada	4.423	tidak ada	1.173	2	Rendah
166	UJUNG JAYA	KUDANGWANGI	Dataran	tidak ada	636	tidak ada	1.665	2	Rendah
167	PASEH	LEGOK KALER	Dataran	tidak ada	1.970	ada	1.629	2	Rendah
168	CIMALAKA	LICIN	Dataran	tidak ada	2.344	ada	979	2	Rendah
169	CIMALAKA	MANDALAHERANG	Dataran	tidak ada	1.603	ada	592	2	Rendah
170	TANJUNGSARI	MARGA JAYA	Dataran	tidak ada	4.893	tidak ada	4.231	2	Rendah
171	TANJUNGSARI	MARGALUYU	Dataran	tidak ada	2.095	tidak ada	2.117	2	Rendah
172	TOMO	MARONGGE	Dataran	tidak ada	265	ada	783	2	Rendah
173	PAMULIHAN	MEKARBAKTI	Dataran	tidak ada	1.464	tidak ada	3.228	2	Rendah
174	JATINANGOR	MEKARGALIH	Dataran	tidak ada	6.716	tidak ada	787	2	Rendah
175	TOMO	MEKARWANGI	Dataran	tidak ada	1.707	tidak ada	976	2	Rendah
176	SUMEDANG UTARA	PADASUKA	Dataran	tidak ada	2.958	tidak ada	1.406	2	Rendah
177	SURIAN	PAMEKARSARI	Lembah	tidak ada	317	tidak ada	677	2	Rendah

No	Kecamatan	Desa/kelurahan	Topografi Desa/Kelurahan	Keberadaan permukiman di lereng	Kepadatan penduduk (jiwa/Km2)	Keberadaan Galian C	Jumlah Penduduk Miskin (Desil 1 dan Desil 2)(orang)	Hasil skoring keterpaparan	Keterangan
178	PAMULIHAN	PAMULIHAN	Dataran	tidak ada	1.356	tidak ada	4.857	2	Rendah
179	PASEH	PASEH KALER	Dataran	tidak ada	1.808	ada	1.502	2	Rendah
180	TANJUNGSARI	RAHARJA	Dataran	tidak ada	2.181	tidak ada	4.541	2	Rendah
181	SUMEDANG UTARA	RANCAMULYA	Dataran	tidak ada	2.810	tidak ada	2.781	2	Rendah
182	DARMARAJA	RANGGON	Dataran	tidak ada	681	tidak ada	1.720	2	Rendah
183	JATINANGOR	SAYANG	Dataran	tidak ada	4.089	tidak ada	1.285	2	Rendah
184	CIMANGGUNG	SUKADANA	Dataran	tidak ada	4.354	tidak ada	3.462	2	Rendah
185	SUMEDANG SELATAN	SUKAJAYA	Dataran	ada	1.115	tidak ada	3.091	2	Rendah
186	GANEAS	SUKALUYU	Dataran	ada	1.446	tidak ada	1.476	2	Rendah
187	TANJUNGMEDAR	SUKAMUKTI	Dataran	tidak ada	743	tidak ada	2.150	2	Rendah
188	SITURAJA	SUKATALI	Dataran	tidak ada	1.800	tidak ada	2.415	2	Rendah
189	TANJUNGMEDAR	SUKATANI	Dataran	ada	465	tidak ada	718	2	Rendah
190	SURIAN	SURIAN	Dataran	tidak ada	1.631	tidak ada	1.191	2	Rendah
191	TOMO	TOLENGAS	Dataran	tidak ada	908	ada	1.212	2	Rendah
192	TOMO	TOMO	Dataran	tidak ada	620	ada	1.057	2	Rendah
193	CIMALAKA	TRUNAMANGGALA	Dataran	tidak ada	1.825	tidak ada	3.517	2	Rendah
194	UJUNG JAYA	UJUNGJAYA	Dataran	tidak ada	860	ada	2.387	2	Rendah
195	SURIAN	WANAJAYA	Lembah	tidak ada	404	tidak ada	785	2	Rendah
196	SITURAJA	AMBIT	Dataran	tidak ada	797	tidak ada	704	1	Sangat rendah
197	CONGGEANG	BABAKAN ASEM	Dataran	tidak ada	362	tidak ada	886	1	Sangat rendah
198	CISARUA	BANTARMARA	Dataran	tidak ada	1.118	tidak ada	322	1	Sangat rendah
199	BUAHDUA	BUAHDUA	Dataran	tidak ada	738	tidak ada	1.020	1	Sangat rendah
200	TOMO	BUGEL	Dataran	tidak ada	302	tidak ada	519	1	Sangat rendah
201	CONGGEANG	CACABAN	Dataran	tidak ada	763	tidak ada	308	1	Sangat rendah
202	CONGGEANG	CIBEUREUYEUH	Dataran	tidak ada	714	tidak ada	547	1	Sangat rendah
203	BUAHDUA	CIBITUNG	Dataran	tidak ada	235	tidak ada	249	1	Sangat rendah
204	CONGGEANG	CIBUBUAN	Dataran	tidak ada	212	tidak ada	253	1	Sangat rendah
205	SITURAJA	CICARIMANAH	Dataran	tidak ada	366	tidak ada	787	1	Sangat rendah
206	TANJUNGKERTA	CIGENTUR	Dataran	tidak ada	1.048	tidak ada	547	1	Sangat rendah
207	CISITU	CIGINTUNG	Dataran	tidak ada	951	tidak ada	774	1	Sangat rendah
208	SITURAJA	CIJATI	Dataran	tidak ada	1.765	tidak ada	431	1	Sangat rendah
209	SITURAJA	CIJELER	Dataran	tidak ada	968	tidak ada	1.309	1	Sangat rendah
210	BUAHDUA	CILANGKAP	Dataran	tidak ada	213	tidak ada	1.369	1	Sangat rendah
211	CISITU	CILOPANG	Dataran	tidak ada	359	tidak ada	787	1	Sangat rendah
212	CIMALAKA	CIMALAKA	Dataran	tidak ada	1.513	tidak ada	445	1	Sangat rendah
213	CISARUA	CIMARA	Dataran	tidak ada	1.342	tidak ada	754	1	Sangat rendah

No	Kecamatan	Desa/kelurahan	Topografi Desa/Kelurahan	Keberadaan permukiman di lereng	Kepadatan penduduk (jiwa/Km2)	Keberadaan Galian C	Jumlah Penduduk Miskin (Desil 1 dan Desil 2)(orang)	Hasil skoring keterpaparan	Keterangan
214	CIMALAKA	CIMUJA	Dataran	tidak ada	1.661	tidak ada	707	1	Sangat rendah
215	CONGGEANG	CIPAMEKAR	Dataran	tidak ada	982	tidak ada	1.064	1	Sangat rendah
216	SUMEDANG SELATAN	CIPAMEUNGPEUK	Dataran	tidak ada	2.019	tidak ada	1.076	1	Sangat rendah
217	CISARUA	CIPANDANWANGI	Dataran	tidak ada	1.492	tidak ada	226	1	Sangat rendah
218	UJUNG JAYA	CIPELANG	Dataran	tidak ada	291	tidak ada	428	1	Sangat rendah
219	TOMO	CIPELES	Dataran	tidak ada	507	tidak ada	670	1	Sangat rendah
220	CIMALAKA	CITIMUN	Dataran	tidak ada	2.089	tidak ada	821	1	Sangat rendah
221	CONGGEANG	CONGGEANG KULON	Dataran	tidak ada	930	tidak ada	673	1	Sangat rendah
222	CONGGEANG	CONGGEANG WETAN	Dataran	tidak ada	988	tidak ada	475	1	Sangat rendah
223	DARMARAJA	DARMAJAYA	Dataran	tidak ada	1.369	tidak ada	1.293	1	Sangat rendah
224	BUAHDUA	HARIANG	Dataran	tidak ada	353	tidak ada	876	1	Sangat rendah
225	PASEH	HAURKUNING	Dataran	tidak ada	1.347	tidak ada	465	1	Sangat rendah
226	CONGGEANG	JAMBU	Dataran	tidak ada	1.319	tidak ada	699	1	Sangat rendah
227	SITURAJA	JATIMEKAR	Dataran	tidak ada	1.615	tidak ada	567	1	Sangat rendah
228	SITURAJA	KADUWULUNG	Dataran	tidak ada	344	tidak ada	1.087	1	Sangat rendah
229	DARMARAJA	KARANG PAKUAN	Dataran	tidak ada	1.237	tidak ada	1.055	1	Sangat rendah
230	CONGGEANG	KARANGLAYUNG	Dataran	tidak ada	297	tidak ada	492	1	Sangat rendah
231	JATIGEDE	KAREDOK	Dataran	tidak ada	165	tidak ada	687	1	Sangat rendah
232	TOMO	KARYAMUKTI	Dataran	tidak ada	252	tidak ada	262	1	Sangat rendah
233	UJUNG JAYA	KEBON CAU	Dataran	tidak ada	506	tidak ada	1.755	1	Sangat rendah
234	SUMEDANG UTARA	KEBONJATI	Dataran	tidak ada	2.201	tidak ada	1.236	1	Sangat rendah
235	TANJUNGKERTA	KERTAHARJA	Dataran	tidak ada	1.125	tidak ada	658	1	Sangat rendah
236	TANJUNGKERTA	KERTAMEKAR	Dataran	tidak ada	1.271	tidak ada	575	1	Sangat rendah
237	PASEH	LEGOK KIDUL	Dataran	tidak ada	2.283	tidak ada	1.081	1	Sangat rendah
238	SITURAJA	MALAKA	Dataran	tidak ada	1.908	tidak ada	734	1	Sangat rendah
239	BUAHDUA	MEKARMUKTI	Dataran	tidak ada	480	tidak ada	585	1	Sangat rendah
240	SITURAJA	MEKARMULYA	Dataran	tidak ada	1.874	tidak ada	652	1	Sangat rendah
241	RANCAKALONG	NAGARAWANGI	Dataran	tidak ada	1.272	tidak ada	1.927	1	Sangat rendah
242	BUAHDUA	NAGRAK	Dataran	tidak ada	934	tidak ada	451	1	Sangat rendah
243	CIMALAKA	NALUK	Dataran	tidak ada	1.141	tidak ada	786	1	Sangat rendah
244	SURIAN	NANJUNGWANGI	Dataran	tidak ada	113	tidak ada	527	1	Sangat rendah
245	CONGGEANG	NARIMBANG	Dataran	tidak ada	672	tidak ada	1.122	1	Sangat rendah
246	DARMARAJA	NEGLASARI	Dataran	tidak ada	580	tidak ada	1.013	1	Sangat rendah
247	CIMALAKA	NYALINDUNG	Dataran	tidak ada	1.668	tidak ada	1.530	1	Sangat rendah
248	CONGGEANG	PADAASIH	Dataran	tidak ada	447	tidak ada	991	1	Sangat rendah
249	PASEH	PADANAAN	Lembah	tidak ada	593	tidak ada	646	1	Sangat rendah

No	Kecamatan	Desa/kelurahan	Topografi Desa/Kelurahan	Keberadaan permukiman di lereng	Kepadatan penduduk (jiwa/Km2)	Keberadaan Galian C	Jumlah Penduduk Miskin (Desil 1 dan Desil 2)(orang)	Hasil skoring keterpaparan	Keterangan
250	CISITU	PAJAGAN	Dataran	tidak ada	306	tidak ada	496	1	Sangat rendah
251	UJUNG JAYA	PALABUAN	Dataran	tidak ada	385	tidak ada	1.143	1	Sangat rendah
252	UJUNG JAYA	PALASARI	Dataran	tidak ada	1.341	tidak ada	1.150	1	Sangat rendah
253	SITURAJA	PAMULIHAN	Dataran	tidak ada	476	tidak ada	526	1	Sangat rendah
254	BUAHDUA	PANYINDANGAN	Dataran	tidak ada	595	tidak ada	502	1	Sangat rendah
255	PASEH	PASEH KIDUL	Dataran	tidak ada	2.120	tidak ada	710	1	Sangat rendah
256	PASEH	PASIREUNGIT	Dataran	tidak ada	920	tidak ada	930	1	Sangat rendah
257	SURIAN	RANGGASARI	Dataran	tidak ada	379	tidak ada	568	1	Sangat rendah
258	CISITU	RANJENG	Dataran	tidak ada	1.005	tidak ada	553	1	Sangat rendah
259	UJUNG JAYA	SAKURJAYA	Dataran	tidak ada	361	tidak ada	1.413	1	Sangat rendah
260	BUAHDUA	SEKARWANGI	Dataran	tidak ada	1.036	tidak ada	513	1	Sangat rendah
261	CIMALAKA	SERANG	Dataran	tidak ada	1.549	tidak ada	485	1	Sangat rendah
262	CISITU	SITUMEKAR	Dataran	tidak ada	1.331	tidak ada	1.175	1	Sangat rendah
263	SITURAJA	SITURAJA	Dataran	tidak ada	2.501	tidak ada	284	1	Sangat rendah
264	SITURAJA	SITURAJA UTARA	Dataran	tidak ada	1.777	tidak ada	1.049	1	Sangat rendah
265	DARMARAJA	SUKAMENAK	Dataran	tidak ada	1.177	tidak ada	466	1	Sangat rendah
266	UJUNG JAYA	SUKAMULYA	Dataran	tidak ada	636	tidak ada	764	1	Sangat rendah
267	SUKASARI	SUKARAPIH	Dataran	tidak ada	1.229	tidak ada	1.819	1	Sangat rendah
268	DARMARAJA	SUKARATU	Dataran	tidak ada	1.093	tidak ada	1.155	1	Sangat rendah
269	SURIAN	SURIAMEDAL	Dataran	tidak ada	223	tidak ada	476	1	Sangat rendah
270	SURIAN	SURIAMUKTI	Lembah	tidak ada	100	tidak ada	93	1	Sangat rendah
271	SURIAN	TANJUNG	Dataran	tidak ada	80	tidak ada	359	1	Sangat rendah
272	TANJUNGMEDAR	TANJUNGMEDAR	Lembah	tidak ada	131	tidak ada	248	1	Sangat rendah
273	TANJUNGKERTA	TANJUNGMEKAR	Dataran	tidak ada	1.080	tidak ada	1.110	1	Sangat rendah
274	TANJUNGKERTA	TANJUNG MULYA	Dataran	tidak ada	780	tidak ada	530	1	Sangat rendah
275	DARMARAJA	TARUNAJAYA	Dataran	tidak ada	1.705	tidak ada	673	1	Sangat rendah
276	CONGGEANG	UNGKAL	Dataran	tidak ada	170	tidak ada	148	1	Sangat rendah
277	SURIAN	WANASARI	Dataran	tidak ada	195	tidak ada	419	1	Sangat rendah

Lampiran 6. Hasil Analisis Keterpaparan Terhadap Bencana Banjir/Banjir Bandang

No	Kecamatan	Desa/Kelurahan	Topografi Desa/ Kelurahan	Keberadaan permukiman di bantaran sungai	Desa dilalui aliran sungai	Pencemaran air di Desa/ Kelurahan	Kepadatan penduduk (jiwa/Km2)	Jumlah Penduduk Miskin (Desil 1 dan Desil 2)(orang)	Hasil skoring keterpaparan	Keterangan
1	SUMEDANG SELATAN	REGOL WETAN	Dataran	ada	Ya	tidak ada	11.023	562	5	Sangat tinggi
2	CIMANGGUNG	SINDANGPAKUON	Dataran	ada	Ya	tidak ada	7.071	3.275	5	Sangat tinggi
3	SUMEDANG UTARA	TALUN	Dataran	ada	Ya	tidak ada	11.120	983	5	Sangat tinggi
4	RANCAKALONG	CIBUNAR	Lereng/Puncak	ada	Ya	tidak ada	222	1.819	4	Tinggi
5	CIMANGGUNG	CIHANJUANG	Dataran	ada	Ya	ada	9.409	3.415	4	Tinggi
6	SUMEDANG SELATAN	CIPANCAR	Dataran	ada	Ya	tidak ada	134	1.282	4	Tinggi
7	DARMARAJA	DARMARAJA	Dataran	ada	Ya	tidak ada	2.753	1.398	4	Tinggi
8	TANJUNGSARI	JATISARI	Dataran	tidak ada	Ya	tidak ada	8.417	630	4	Tinggi
9	SUMEDANG UTARA	KEBONJATI	Dataran	ada	Ya	tidak ada	2.201	1.236	4	Tinggi
10	SUMEDANG UTARA	KOTAKALER	Dataran	tidak ada	Ya	tidak ada	8.980	1.572	4	Tinggi
11	SUMEDANG SELATAN	KOTAKULON	Dataran	ada	Ya	tidak ada	4.423	1.173	4	Tinggi
12	SUMEDANG SELATAN	SUKAJAYA	Dataran	ada	Ya	tidak ada	1.115	3.091	4	Tinggi
13	CIMANGGUNG	TEGALMANGGUNG	Lereng/Puncak	tidak ada	Ya	tidak ada	843	9.665	4	Tinggi
14	BUAHDUA	BOJONGLOA	Dataran	ada	Ya	ada	686	1.313	3	Sedang
15	PAMULIHAN	CIGENDEL	Lereng/Puncak	tidak ada	Ya	tidak ada	1.694	6.841	3	Sedang
16	SUMEDANG SELATAN	CIHERANG	Lereng/Puncak	ada	Ya	ada	1.101	3.579	3	Sedang
17	WADO	CIKAREO SELATAN	Lereng/Puncak	ada	Ya	ada	1.295	2.480	3	Sedang
18	JATINANGOR	CIKERUH	Dataran	tidak ada	Ya	tidak ada	6.929	704	3	Sedang
19	JATINANGOR	CILAYUNG	Dataran	tidak ada	Ya	tidak ada	1.341	3.695	3	Sedang
20	JATINANGOR	CILELES	Dataran	tidak ada	Ya	tidak ada	1.723	2.318	3	Sedang
21	WADO	CILENGKRANG	Lereng/Puncak	tidak ada	Ya	tidak ada	465	6.819	3	Sedang
22	JATINANGOR	CINTA MULYA	Dataran	tidak ada	Tidak	tidak ada	5.584	767	3	Sedang
23	PAMULIHAN	CIPTASARI	Dataran	tidak ada	Ya	tidak ada	3.782	2.087	3	Sedang
24	CISARUA	CISALAK	Dataran	tidak ada	Ya	tidak ada	1.850	1.773	3	Sedang
25	JATIGEDE	CISAMPIH	Lereng/Puncak	ada	Ya	ada	511	2.445	3	Sedang
26	PAMULIHAN	CITALI	Dataran	tidak ada	Ya	tidak ada	3.413	3.487	3	Sedang
27	SUMEDANG SELATAN	CITENGAH	Lereng/Puncak	ada	Ya	ada	55	1.546	3	Sedang
28	TANJUNGSARI	GUDANG	Dataran	ada	Ya	ada	3.341	2.310	3	Sedang
29	TANJUNGSARI	GUNUNGMANIK	Dataran	tidak ada	Ya	tidak ada	4.290	4.776	3	Sedang
30	JATINANGOR	HEGARMANAH	Dataran	tidak ada	Ya	tidak ada	5.200	3.435	3	Sedang
31	SUMEDANG UTARA	JATHURIP	Dataran	ada	Ya	ada	4.139	2.100	3	Sedang
32	JATINUNGGAL	KIRISIK	Lereng/Puncak	tidak ada	Ya	ada	1.288	7.289	3	Sedang
33	JATINANGOR	MEKARGALIH	Dataran	tidak ada	Ya	tidak ada	6.716	787	3	Sedang

No	Kecamatan	Desa/Kelurahan	Topografi Desa/ Kelurahan	Keberadaan permukiman di bantaran sungai	Desa dilalui aliran sungai	Pencemaran air di Desa/ Kelurahan	Kepadatan penduduk (jiwa/Km2)	Jumlah Penduduk Miskin (Desil 1 dan Desil 2)(orang)	Hasil skoring keterpaparan	Keterangan
34	SUKASARI	MEKARSARI	Lereng/Puncak	tidak ada	Ya	tidak ada	1.334	3.597	3	Sedang
35	TOMO	MEKARWANGI	Dataran	ada	Ya	ada	1.707	976	3	Sedang
36	PASEH	PADANAAN	Lembah	ada	Ya	ada	593	646	3	Sedang
37	SUMEDANG UTARA	PADASUKA	Dataran	tidak ada	Ya	tidak ada	2.958	1.406	3	Sedang
38	RANCAKALONG	PANGADEGAN	Lereng/Puncak	ada	Ya	ada	1.181	2.805	3	Sedang
39	JATINUNGGAL	PAWENANG	Lereng/Puncak	ada	Ya	ada	1.760	2.700	3	Sedang
40	CIMANGGUNG	SAWAHDADAP	Lereng/Puncak	tidak ada	Ya	tidak ada	3.979	1.867	3	Sedang
41	CIMANGGUNG	SINDANGGALIH	Lereng/Puncak	tidak ada	Ya	tidak ada	2.371	8.178	3	Sedang
42	SUKASARI	SINDANGSARI	Dataran	tidak ada	Ya	tidak ada	896	4.416	3	Sedang
43	CIMANGGUNG	SINDULANG	Lereng/Puncak	tidak ada	Ya	ada	686	7.714	3	Sedang
44	JATINUNGGAL	SIRNASARI	Lereng/Puncak	ada	Ya	ada	1.377	4.092	3	Sedang
45	SUMEDANG UTARA	SITU	Dataran	tidak ada	Ya	tidak ada	7.489	2.750	3	Sedang
46	CIMANGGUNG	SUKADANA	Dataran	tidak ada	Tidak	tidak ada	4.354	3.462	3	Sedang
47	RANCAKALONG	SUKAHAYU	Lereng/Puncak	ada	Ya	tidak ada	1.177	1.846	3	Sedang
48	GANEAS	SUKALUYU	Dataran	tidak ada	Ya	tidak ada	1.446	1.476	3	Sedang
49	RANCAKALONG	SUKAMAJU	Lereng/Puncak	tidak ada	Ya	tidak ada	1.034	3.212	3	Sedang
50	DARMARAJA	SUKARATU	Dataran	tidak ada	Ya	tidak ada	1.093	1.155	3	Sedang
51	SITURAJA	BANGBAYANG	Lembah	tidak ada	Ya	ada	125	717	2	Rendah
52	JATINUNGGAL	BANJARSARI	Lereng/Puncak	tidak ada	Ya	ada	1.683	5.406	2	Rendah
53	SUKASARI	BANYURESMI	Dataran	tidak ada	Ya	ada	152	2.588	2	Rendah
54	PASEH	BONGKOK	Dataran	tidak ada	Ya	ada	1.044	2.369	2	Rendah
55	BUAHDUA	CIAWITALI	Dataran	tidak ada	Ya	ada	495	2.166	2	Rendah
56	CIMALAKA	CIBEUREUM WETAN	Dataran	tidak ada	Tidak	tidak ada	1.072	720	2	Rendah
57	CIBUGEL	CIBUGEL	Lereng/Puncak	tidak ada	Ya	ada	1.133	3.606	2	Rendah
58	UJUNG JAYA	CIBULUH	Dataran	tidak ada	Ya	ada	260	3.705	2	Rendah
59	SITURAJA	CICARIMANAH	Dataran	tidak ada	Ya	ada	366	787	2	Rendah
60	DARMARAJA	CIEUNTEUNG	Dataran	tidak ada	Ya	ada	2.922	2.648	2	Rendah
61	CISITU	CIGINTUNG	Dataran	tidak ada	Ya	tidak ada	951	774	2	Rendah
62	PAMULIHAN	CIJERUK	Dataran	tidak ada	Ya	ada	1.592	4.267	2	Rendah
63	SITURAJA	CIKADU	Dataran	tidak ada	Ya	ada	1.619	1.649	2	Rendah
64	CIMANGGUNG	CIKAHURIPAN	Lereng/Puncak	tidak ada	Ya	ada	2.290	7.339	2	Rendah
65	WADO	CIKAREO UTARA	Dataran	tidak ada	Tidak	ada	2.393	3.085	2	Rendah
66	DARMARAJA	CIKEUSI	Lembah	tidak ada	Ya	ada	2.366	517	2	Rendah
67	GANEAS	CIKONDANG	Lereng/Puncak	tidak ada	Ya	ada	1.026	2.754	2	Rendah
68	GANEAS	CIKONENG	Dataran	tidak ada	Ya	ada	1.762	1.091	2	Rendah
69	CIMANGGUNG	CIMANGGUNG	Lereng/Puncak	tidak ada	Ya	tidak ada	1.795	6.659	2	Rendah

No	Kecamatan	Desa/Kelurahan	Topografi Desa/ Kelurahan	Keberadaan permukiman di bantaran sungai	Desa dilalui aliran sungai	Pencemaran air di Desa/ Kelurahan	Kepadatan penduduk (jiwa/Km2)	Jumlah Penduduk Miskin (Desil 1 dan Desil 2)(orang)	Hasil skoring keterpaparan	Keterangan
70	JATINUNGGAL	CIMANINTIN	Lereng/Puncak	tidak ada	Ya	ada	232	3.188	2	Rendah
71	CISITU	CIMARGA	Lereng/Puncak	tidak ada	Ya	ada	103	1.110	2	Rendah
72	PAMULIHAN	CIMARIAS	Dataran	tidak ada	Ya	ada	791	2.916	2	Rendah
73	WADO	CIMUNGKAL	Dataran	tidak ada	Ya	ada	345	5.975	2	Rendah
74	PAMULIHAN	CINANGGERANG	Dataran	tidak ada	Ya	ada	1.417	3.103	2	Rendah
75	JATINANGOR	CIPACING	Dataran	tidak ada	Tidak	ada	9.720	2.814	2	Rendah
76	JATINUNGGAL	CIPEUNDEUY	Lereng/Puncak	tidak ada	Ya	ada	454	3.664	2	Rendah
77	DARMARAJA	CIPEUTEUY	Lereng/Puncak	tidak ada	Ya	ada	1.144	1.640	2	Rendah
78	JATIGEDE	CIRANGGEM	Lereng/Puncak	ada	Ya	ada	442	1.311	2	Rendah
79	JATINANGOR	CISEMPUR	Dataran	tidak ada	Tidak	ada	5.418	1.818	2	Rendah
80	CISITU	CISITU	Dataran	tidak ada	Ya	tidak ada	615	997	2	Rendah
81	BUAHDUA	CITALEUS	Dataran	tidak ada	Ya	ada	358	1.705	2	Rendah
82	CISARUA	CIUYAH	Dataran	tidak ada	Ya	ada	1.357	1.715	2	Rendah
83	TOMO	DARMAWANGI	Dataran	tidak ada	Ya	ada	483	2.195	2	Rendah
84	GANEAS	GANEAS	Lereng/Puncak	tidak ada	Ya	tidak ada	2.333	1.038	2	Rendah
85	WADO	GANJARESIK	Lereng/Puncak	tidak ada	Tidak	ada	520	5.801	2	Rendah
86	BUAHDUA	GENDEREH	Dataran	tidak ada	Ya	ada	289	1.448	2	Rendah
87	SUKASARI	GENTENG	Lereng/Puncak	tidak ada	Ya	ada	397	4.539	2	Rendah
88	BUAHDUA	HARIANG	Dataran	ada	Ya	ada	353	876	2	Rendah
89	PAMULIHAN	HAURNGOMBONG	Dataran	tidak ada	Ya	ada	2.273	2.878	2	Rendah
90	JATINANGOR	JATIROKE	Dataran	tidak ada	Ya	ada	2.816	3.358	2	Rendah
91	CIBUGEL	JAYA MEKAR	Lereng/Puncak	tidak ada	Ya	tidak ada	425	2.378	2	Rendah
92	JATIGEDE	JEMAH	Lereng/Puncak	ada	Ya	ada	234	319	2	Rendah
93	JATIGEDE	KADU	Lereng/Puncak	ada	Ya	ada	255	636	2	Rendah
94	SITURAJA	KADUWULUNG	Dataran	tidak ada	Ya	ada	344	1.087	2	Rendah
95	DARMARAJA	KARANG PAKUAN	Dataran	tidak ada	Ya	tidak ada	1.237	1.055	2	Rendah
96	BUAHDUA	KARANGBUNGUR	Lereng/Puncak	tidak ada	Ya	ada	268	1.697	2	Rendah
97	SITURAJA	KARANGHEULEUT	Dataran	tidak ada	Ya	ada	638	1.372	2	Rendah
98	CISARUA	KEBONKALAPA	Dataran	tidak ada	Ya	ada	1.670	2.930	2	Rendah
99	UJUNG JAYA	KUDANGWANGI	Dataran	tidak ada	Ya	ada	636	1.665	2	Rendah
100	TANJUNGSARI	KUTAMANDIRI	Dataran	tidak ada	Ya	ada	5.331	2.977	2	Rendah
101	JATIGEDE	LEBAKSIUH	Lereng/Puncak	ada	Ya	ada	218	361	2	Rendah
102	PASEH	LEGOK KIDUL	Dataran	tidak ada	Ya	ada	2.283	1.081	2	Rendah
103	CIMANGGUNG	MANGUNARGA	Lereng/Puncak	tidak ada	Tidak	tidak ada	5.346	1.657	2	Rendah
104	TANJUNGSARI	MARGA JAYA	Dataran	tidak ada	Tidak	ada	4.893	4.231	2	Rendah
105	SUMEDANG SELATAN	MARGALAKSANA	Lereng/Puncak	tidak ada	Ya	ada	661	2.622	2	Rendah

No	Kecamatan	Desa/Kelurahan	Topografi Desa/ Kelurahan	Keberadaan permukiman di bantaran sungai	Desa dilalui aliran sungai	Pencemaran air di Desa/ Kelurahan	Kepadatan penduduk (jiwa/Km2)	Jumlah Penduduk Miskin (Desil 1 dan Desil 2)(orang)	Hasil skoring keterpaparan	Keterangan
106	TANJUNGSARI	MARGALUYU	Dataran	tidak ada	Ya	ada	2.095	2.117	2	Rendah
107	PAMULIHAN	MEKARBAKTI	Dataran	tidak ada	Ya	ada	1.464	3.228	2	Rendah
108	SUMEDANG SELATAN	MEKARRAHAYU	Lereng/Puncak	tidak ada	Ya	ada	721	3.080	2	Rendah
109	RANCAKALONG	NAGARAWANGI	Dataran	tidak ada	Ya	ada	1.272	1.927	2	Rendah
110	CIMALAKA	NYALINDUNG	Dataran	tidak ada	Ya	ada	1.668	1.530	2	Rendah
111	UJUNG JAYA	PALABUAN	Dataran	tidak ada	Ya	ada	385	1.143	2	Rendah
112	PAMULIHAN	PAMULIHAN	Dataran	tidak ada	Ya	ada	1.356	4.857	2	Rendah
113	SUMEDANG SELATAN	PASANGGRAHAN BARU	Lereng/Puncak	ada	Ya	ada	2.389	3.336	2	Rendah
114	PASEH	PASEH KALER	Dataran	tidak ada	Ya	ada	1.808	1.502	2	Rendah
115	TANJUNGSARI	PASIGARAN	Lereng/Puncak	ada	Ya	ada	1.356	1.386	2	Rendah
116	RANCAKALONG	PASIR BIRU	Lereng/Puncak	ada	Ya	ada	1.070	1.846	2	Rendah
117	CIMANGGUNG	PASIRNANJUNG	Lereng/Puncak	tidak ada	Tidak	ada	3.861	5.276	2	Rendah
118	TANJUNGSARI	RAHARJA	Dataran	tidak ada	Tidak	ada	2.181	4.541	2	Rendah
119	SUMEDANG UTARA	RANCAMULYA	Dataran	tidak ada	Ya	ada	2.810	2.781	2	Rendah
120	SURIAN	RANGGASARI	Dataran	tidak ada	Ya	ada	379	568	2	Rendah
121	DARMAHAJA	RANGGON	Dataran	tidak ada	Ya	ada	681	1.720	2	Rendah
122	CISITU	RANJENG	Dataran	tidak ada	Ya	tidak ada	1.005	553	2	Rendah
123	SUMEDANG SELATAN	SUKAGALIH	Dataran	tidak ada	Ya	ada	3.242	856	2	Rendah
124	JATINUNGGAL	SUKAMANAH	Lereng/Puncak	tidak ada	Ya	ada	454	4.468	2	Rendah
125	TANJUNGMEDAR	SUKAMUKTI	Dataran	tidak ada	Tidak	ada	743	2.150	2	Rendah
126	SUKASARI	SUKASARI	Lereng/Puncak	tidak ada	Ya	ada	1.166	3.916	2	Rendah
127	SITURAJA	SUKATALI	Dataran	tidak ada	Ya	ada	1.800	2.415	2	Rendah
128	TANJUNGSARI	TANJUNGSARI	Dataran	tidak ada	Tidak	ada	8.745	778	2	Rendah
129	JATINUNGGAL	TARIKOLOT	Lereng/Puncak	tidak ada	Ya	ada	1.215	3.322	2	Rendah
130	TOMO	TOLENGAS	Dataran	ada	Ya	ada	908	1.212	2	Rendah
131	WADO	WADO	Dataran	tidak ada	Ya	ada	2.632	2.208	2	Rendah
132	SURIAN	WANAJAYA	Lembah	tidak ada	Ya	ada	404	785	2	Rendah
133	TANJUNGMEDAR	WARGALUYU	Lembah	tidak ada	Ya	ada	695	1.833	2	Rendah
134	SITURAJA	AMBIT	Dataran	tidak ada	Ya	ada	797	704	1	Sangat rendah
135	TANJUNGKERTA	AWILEGA	Lereng/Puncak	tidak ada	Ya	ada	675	595	1	Sangat rendah
136	CONGGEANG	BABAKAN ASEM	Dataran	tidak ada	Ya	ada	362	886	1	Sangat rendah
137	SUMEDANG SELATAN	BAGINDA	Lereng/Puncak	tidak ada	Ya	ada	2.002	1.777	1	Sangat rendah
138	CISARUA	BANTARMARA	Dataran	tidak ada	Ya	ada	1.118	322	1	Sangat rendah
139	TANJUNGKERTA	BANYUASIH	Lereng/Puncak	tidak ada	Ya	ada	1.189	515	1	Sangat rendah
140	TANJUNGKERTA	BOROS	Lereng/Puncak	tidak ada	Ya	ada	495	1.173	1	Sangat rendah
141	BUAHDUA	BUAHDUA	Dataran	tidak ada	Tidak	ada	738	1.020	1	Sangat rendah

No	Kecamatan	Desa/Kelurahan	Topografi Desa/ Kelurahan	Keberadaan permukiman di bantaran sungai	Desa dilalui aliran sungai	Pencemaran air di Desa/ Kelurahan	Kepadatan penduduk (jiwa/Km2)	Jumlah Penduduk Miskin (Desil 1 dan Desil 2)(orang)	Hasil skoring keterpaparan	Keterangan
142	CIBUGEL	BUANA MEKAR	Lereng/Puncak	tidak ada	Ya	ada	1.185	2.243	1	Sangat rendah
143	TOMO	BUGEL	Dataran	tidak ada	Ya	ada	302	519	1	Sangat rendah
144	CONGGEANG	CACABAN	Dataran	tidak ada	Tidak	ada	763	308	1	Sangat rendah
145	CIMALAKA	CIBEUREUM KULON	Dataran	tidak ada	Ya	ada	1.181	736	1	Sangat rendah
146	CONGGEANG	CIBEUREUYEUH	Dataran	tidak ada	Tidak	ada	714	547	1	Sangat rendah
147	JATINANGOR	CIBEUSI	Lereng/Puncak	tidak ada	Tidak	ada	4.868	1.373	1	Sangat rendah
148	BUAHDUA	CIBITUNG	Dataran	tidak ada	Tidak	ada	235	249	1	Sangat rendah
149	CONGGEANG	CIBUBUAN	Dataran	tidak ada	Ya	ada	212	253	1	Sangat rendah
150	RANCAKALONG	CIBUNGUR	Lereng/Puncak	tidak ada	Ya	ada	1.115	2.016	1	Sangat rendah
151	TANJUNGGERTA	CIGENTUR	Dataran	tidak ada	Ya	ada	1.048	547	1	Sangat rendah
152	PASEH	CIJAMBE	Lereng/Puncak	tidak ada	Ya	ada	1.106	962	1	Sangat rendah
153	TANJUNGSARI	CIJAMBU	Lereng/Puncak	tidak ada	Ya	ada	434	2.436	1	Sangat rendah
154	SITURAJA	CIJATI	Dataran	tidak ada	Ya	ada	1.765	431	1	Sangat rendah
155	SITURAJA	CIJELER	Dataran	tidak ada	Ya	ada	968	1.309	1	Sangat rendah
156	JATIGEDE	CIJEUNGJING	Lereng/Puncak	tidak ada	Tidak	ada	436	808	1	Sangat rendah
157	TANJUNGMEDAR	CIKARAMAS	Lereng/Puncak	tidak ada	Ya	ada	726	2.514	1	Sangat rendah
158	CIMALAKA	CIKOLE	Dataran	tidak ada	Tidak	ada	1.344	1.501	1	Sangat rendah
159	GANEAS	CIKONENG KULON	Lereng/Puncak	tidak ada	Ya	ada	1.794	1.335	1	Sangat rendah
160	BUAHDUA	CIKURUBUK	Lereng/Puncak	tidak ada	Ya	ada	384	1.412	1	Sangat rendah
161	BUAHDUA	CILANGKAP	Dataran	tidak ada	Tidak	ada	213	1.369	1	Sangat rendah
162	PAMULIHAN	CILEMBU	Lereng/Puncak	tidak ada	Tidak	ada	1.549	3.282	1	Sangat rendah
163	CISITU	CILOPANG	Dataran	tidak ada	Ya	ada	359	787	1	Sangat rendah
164	CIMALAKA	CIMALAKA	Dataran	tidak ada	Tidak	ada	1.513	445	1	Sangat rendah
165	CISARUA	CIMARA	Dataran	tidak ada	Tidak	ada	1.342	754	1	Sangat rendah
166	CIMALAKA	CIMUJA	Dataran	tidak ada	Ya	ada	1.661	707	1	Sangat rendah
167	CISITU	CINANGSI	Lereng/Puncak	tidak ada	Ya	ada	1.051	2.069	1	Sangat rendah
168	TANJUNGSARI	CINANJUNG	Dataran	tidak ada	Tidak	ada	3.428	2.386	1	Sangat rendah
169	JATIGEDE	CINTAJAYA	Lereng/Puncak	tidak ada	Ya	ada	295	782	1	Sangat rendah
170	CONGGEANG	CIPAMEKAR	Dataran	tidak ada	Tidak	ada	982	1.064	1	Sangat rendah
171	SUMEDANG SELATAN	CIPAMEUNGPEUK	Dataran	tidak ada	Ya	ada	2.019	1.076	1	Sangat rendah
172	TANJUNGGERTA	CIPANAS	Lereng/Puncak	tidak ada	Ya	ada	1.394	883	1	Sangat rendah
173	CISARUA	CIPANDANWANGI	Dataran	tidak ada	Ya	ada	1.492	226	1	Sangat rendah
174	CIBUGEL	CIPASANG	Lereng/Puncak	tidak ada	Ya	ada	400	1.742	1	Sangat rendah
175	UJUNG JAYA	CIPELANG	Dataran	tidak ada	Ya	ada	291	428	1	Sangat rendah
176	TOMO	CIPELES	Dataran	tidak ada	Ya	ada	507	670	1	Sangat rendah
177	JATIGEDE	CIPICUNG	Lereng/Puncak	tidak ada	Ya	ada	434	1.485	1	Sangat rendah

No	Kecamatan	Desa/Kelurahan	Topografi Desa/ Kelurahan	Keberadaan permukiman di bantaran sungai	Desa dilalui aliran sungai	Pencemaran air di Desa/ Kelurahan	Kepadatan penduduk (jiwa/Km2)	Jumlah Penduduk Miskin (Desil 1 dan Desil 2)(orang)	Hasil skoring keterpaparan	Keterangan
178	CISARUA	CISARUA	Dataran	tidak ada	Tidak	ada	2.320	2.075	1	Sangat rendah
179	WADO	CISURAT	Lereng/Puncak	tidak ada	Ya	ada	1.596	1.258	1	Sangat rendah
180	PASEH	CITEPOK	Lereng/Puncak	tidak ada	Ya	ada	753	468	1	Sangat rendah
181	CIMALAKA	CITIMUN	Dataran	tidak ada	Tidak	ada	2.089	821	1	Sangat rendah
182	CONGGEANG	CONGGEANG KULON	Dataran	tidak ada	Ya	ada	930	673	1	Sangat rendah
183	CONGGEANG	CONGGEANG WETAN	Dataran	tidak ada	Ya	ada	988	475	1	Sangat rendah
184	DARMAJAYA	DARMAJAYA	Dataran	tidak ada	Ya	ada	1.369	1.293	1	Sangat rendah
185	GANEAS	DAYEUH LUHUR	Lereng/Puncak	tidak ada	Ya	ada	938	869	1	Sangat rendah
186	CIMALAKA	GALUDRA	Dataran	tidak ada	Tidak	ada	2.196	1.424	1	Sangat rendah
187	SUMEDANG UTARA	GIRIMUKTI	Lereng/Puncak	tidak ada	Tidak	ada	2.685	2.683	1	Sangat rendah
188	SUMEDANG SELATAN	GUNASARI	Lereng/Puncak	tidak ada	Ya	ada	1.062	2.010	1	Sangat rendah
189	TANJUNGPURA	GUNTURMEKAR	Lereng/Puncak	tidak ada	Ya	ada	735	872	1	Sangat rendah
190	PASEH	HAURKUNING	Dataran	tidak ada	Ya	ada	1.347	465	1	Sangat rendah
191	CONGGEANG	JAMBU	Dataran	tidak ada	Tidak	ada	1.319	699	1	Sangat rendah
192	SITURAJA	JATIMEKAR	Dataran	tidak ada	Ya	ada	1.615	567	1	Sangat rendah
193	JATINANGOR	JATIMUKTI	Dataran	tidak ada	Tidak	ada	2.946	1.677	1	Sangat rendah
194	SUMEDANG UTARA	JATIMULYA	Dataran	tidak ada	Tidak	ada	4.443	1.483	1	Sangat rendah
195	CIBUGEL	JAYAMANDIRI	Lereng/Puncak	tidak ada	Ya	ada	526	1.014	1	Sangat rendah
196	TOMO	JEMBARWANGI	Dataran	tidak ada	Ya	ada	382	766	1	Sangat rendah
197	TANJUNGMEDAR	JINGKANG	Lereng/Puncak	tidak ada	Tidak	ada	279	1.587	1	Sangat rendah
198	TANJUNGSARI	KADAKAJAYA	Lereng/Puncak	tidak ada	Ya	ada	851	2.682	1	Sangat rendah
199	JATIGEDE	KADUJAYA	Lereng/Puncak	tidak ada	Ya	ada	217	96	1	Sangat rendah
200	TANJUNGMEDAR	KAMAL	Lereng/Puncak	tidak ada	Ya	ada	460	1.589	1	Sangat rendah
201	CONGGEANG	KARANGLAYUNG	Dataran	tidak ada	Ya	ada	297	492	1	Sangat rendah
202	JATIGEDE	KAREDOK	Dataran	tidak ada	Ya	ada	165	687	1	Sangat rendah
203	TOMO	KARYAMUKTI	Dataran	tidak ada	Ya	ada	252	262	1	Sangat rendah
204	UJUNG JAYA	KEBON CAU	Dataran	tidak ada	Ya	ada	506	1.755	1	Sangat rendah
205	TANJUNGPURA	KERTAHARJA	Dataran	tidak ada	Ya	ada	1.125	658	1	Sangat rendah
206	TANJUNGPURA	KERTAMEKAR	Dataran	tidak ada	Tidak	ada	1.271	575	1	Sangat rendah
207	TANJUNGMEDAR	KERTAMUKTI	Lereng/Puncak	tidak ada	Ya	ada	495	1.020	1	Sangat rendah
208	PASEH	LEGOK KALER	Dataran	tidak ada	Tidak	ada	1.970	1.629	1	Sangat rendah
209	CIMALAKA	LICIN	Dataran	tidak ada	Tidak	ada	2.344	979	1	Sangat rendah
210	CISITU	LINGGAJAYA	Lereng/Puncak	tidak ada	Ya	ada	570	1.827	1	Sangat rendah
211	SITURAJA	MALAKA	Dataran	tidak ada	Ya	ada	1.908	734	1	Sangat rendah
212	CIMALAKA	MANDALAHERANG	Dataran	tidak ada	Ya	ada	1.603	592	1	Sangat rendah
213	SUMEDANG SELATAN	MARGAMEKAR	Lereng/Puncak	tidak ada	Ya	ada	234	2.369	1	Sangat rendah

No	Kecamatan	Desa/Kelurahan	Topografi Desa/ Kelurahan	Keberadaan permukiman di bantaran sungai	Desa dilalui aliran sungai	Pencemaran air di Desa/ Kelurahan	Kepadatan penduduk (jiwa/Km2)	Jumlah Penduduk Miskin (Desil 1 dan Desil 2)(orang)	Hasil skoring keterpaparan	Keterangan
214	SUMEDANG UTARA	MARGAMUKTI	Lereng/Puncak	tidak ada	Ya	ada	2.295	1.611	1	Sangat rendah
215	TOMO	MARONGGE	Dataran	tidak ada	Ya	ada	265	783	1	Sangat rendah
216	JATIGEDE	MEKARASIH	Lereng/Puncak	tidak ada	Ya	ada	302	765	1	Sangat rendah
217	SUMEDANG UTARA	MEKARJAYA	Lereng/Puncak	tidak ada	Ya	ada	2.296	1.331	1	Sangat rendah
218	BUAHDUA	MEKARMUKTI	Dataran	tidak ada	Ya	ada	480	585	1	Sangat rendah
219	SITURAJA	MEKARMULYA	Dataran	tidak ada	Ya	ada	1.874	652	1	Sangat rendah
220	WADO	MULYAJAYA	Lereng/Puncak	tidak ada	Tidak	ada	754	1.858	1	Sangat rendah
221	TANJUNGPERTA	MULYAMEKAR	Lereng/Puncak	tidak ada	Ya	ada	1.285	306	1	Sangat rendah
222	SUMEDANG UTARA	MULYASARI	Lereng/Puncak	tidak ada	Tidak	ada	2.392	3.164	1	Sangat rendah
223	BUAHDUA	NAGRAK	Dataran	tidak ada	Tidak	ada	934	451	1	Sangat rendah
224	CIMALAKA	NALUK	Dataran	tidak ada	Tidak	ada	1.141	786	1	Sangat rendah
225	SUKASARI	NANGGERANG	Lereng/Puncak	tidak ada	Ya	ada	446	2.076	1	Sangat rendah
226	SURIAN	NANJUNGWANGI	Dataran	tidak ada	Tidak	ada	113	527	1	Sangat rendah
227	CONGGEANG	NARIMBANG	Dataran	tidak ada	Tidak	ada	672	1.122	1	Sangat rendah
228	DARMARAJA	NEGLASARI	Dataran	tidak ada	Ya	ada	580	1.013	1	Sangat rendah
229	CONGGEANG	PADAASIH	Dataran	tidak ada	Ya	ada	447	991	1	Sangat rendah
230	CIMALAKA	PADASARI	Lereng/Puncak	tidak ada	Tidak	ada	1.150	1.231	1	Sangat rendah
231	CISITU	PAJAGAN	Dataran	tidak ada	Ya	ada	306	496	1	Sangat rendah
232	DARMARAJA	PAKU ALAM	Lereng/Puncak	tidak ada	Tidak	ada	324	623	1	Sangat rendah
233	UJUNG JAYA	PALASARI	Dataran	tidak ada	Ya	ada	1.341	1.150	1	Sangat rendah
234	RANCAKALONG	PAMEKARAN	Lereng/Puncak	tidak ada	Ya	ada	860	1.848	1	Sangat rendah
235	SURIAN	PAMEKARSARI	Lembah	tidak ada	Tidak	ada	317	677	1	Sangat rendah
236	SITURAJA	PAMULIHAN	Dataran	tidak ada	Ya	ada	476	526	1	Sangat rendah
237	BUAHDUA	PANYINDANGAN	Dataran	tidak ada	Ya	ada	595	502	1	Sangat rendah
238	PASEH	PASEH KIDUL	Dataran	tidak ada	Ya	ada	2.120	710	1	Sangat rendah
239	PASEH	PASIREUNGIT	Dataran	tidak ada	Ya	ada	920	930	1	Sangat rendah
240	RANCAKALONG	RANCAKALONG	Lereng/Puncak	tidak ada	Ya	ada	998	1.030	1	Sangat rendah
241	UJUNG JAYA	SAKURJAYA	Dataran	tidak ada	Ya	ada	361	1.413	1	Sangat rendah
242	JATINUNGGAL	SARIMEKAR	Lereng/Puncak	tidak ada	Ya	ada	1.054	3.901	1	Sangat rendah
243	JATINANGOR	SAYANG	Dataran	tidak ada	Tidak	ada	4.089	1.285	1	Sangat rendah
244	BUAHDUA	SEKARWANGI	Dataran	tidak ada	Tidak	ada	1.036	513	1	Sangat rendah
245	CIMALAKA	SERANG	Dataran	tidak ada	Tidak	ada	1.549	485	1	Sangat rendah
246	SUMEDANG UTARA	SIRNAMULYA	Lereng/Puncak	tidak ada	Tidak	ada	1.478	2.987	1	Sangat rendah
247	CISITU	SITUMEKAR	Dataran	tidak ada	Ya	ada	1.331	1.175	1	Sangat rendah
248	SITURAJA	SITURAJA	Dataran	tidak ada	Ya	ada	2.501	284	1	Sangat rendah
249	SITURAJA	SITURAJA UTARA	Dataran	tidak ada	Ya	ada	1.777	1.049	1	Sangat rendah

No	Kecamatan	Desa/Kelurahan	Topografi Desa/ Kelurahan	Keberadaan permukiman di bantaran sungai	Desa dilalui aliran sungai	Pencemaran air di Desa/ Kelurahan	Kepadatan penduduk (jiwa/Km2)	Jumlah Penduduk Miskin (Desil 1 dan Desil 2)(orang)	Hasil skoring keterpaparan	Keterangan
250	WADO	SUKAJADI	Lereng/Puncak	tidak ada	Ya	ada	620	3.535	1	Sangat rendah
251	TANJUNGKERTA	SUKAMANTRI	Lereng/Puncak	tidak ada	Ya	ada	1.026	1.151	1	Sangat rendah
252	DARMARAJA	SUKAMENAK	Dataran	tidak ada	Tidak	ada	1.177	466	1	Sangat rendah
253	UJUNG JAYA	SUKAMULYA	Dataran	tidak ada	Ya	ada	636	764	1	Sangat rendah
254	WADO	SUKAPURA	Lereng/Puncak	tidak ada	Ya	ada	720	1.821	1	Sangat rendah
255	CIBUGEL	SUKARAJA	Lereng/Puncak	tidak ada	Ya	ada	490	2.415	1	Sangat rendah
256	SUKASARI	SUKARAPIH	Dataran	tidak ada	Ya	ada	1.229	1.819	1	Sangat rendah
257	RANCAKALONG	SUKASIRNARASA	Lereng/Puncak	tidak ada	Ya	ada	934	1.794	1	Sangat rendah
258	TANJUNGMEDAR	SUKATANI	Dataran	tidak ada	Ya	ada	465	718	1	Sangat rendah
259	PAMULIHAN	SUKAWANGI	Lereng/Puncak	tidak ada	Tidak	ada	1.115	3.791	1	Sangat rendah
260	GANEAS	SUKAWENING	Lereng/Puncak	tidak ada	Ya	ada	755	1.247	1	Sangat rendah
261	CISITU	SUNDAMEKAR	Lereng/Puncak	tidak ada	Ya	ada	386	1.359	1	Sangat rendah
262	SURIAN	SURIAMEDAL	Dataran	tidak ada	Ya	ada	223	476	1	Sangat rendah
263	SURIAN	SURIAMUKTI	Lembah	tidak ada	Ya	ada	100	93	1	Sangat rendah
264	SURIAN	SURIAN	Dataran	tidak ada	Tidak	ada	1.631	1.191	1	Sangat rendah
265	CIBUGEL	TAMANSARI	Lereng/Puncak	tidak ada	Ya	ada	418	2.055	1	Sangat rendah
266	SURIAN	TANJUNG	Dataran	tidak ada	Tidak	ada	80	359	1	Sangat rendah
267	GANEAS	TANJUNGHURIP	Lereng/Puncak	tidak ada	Ya	ada	774	1.167	1	Sangat rendah
268	TANJUNGMEDAR	TANJUNGMEDAR	Lembah	tidak ada	Ya	ada	131	248	1	Sangat rendah
269	TANJUNGKERTA	TANJUNGMEKAR	Dataran	tidak ada	Ya	ada	1.080	1.110	1	Sangat rendah
270	TANJUNGKERTA	TANJUNG MULYA	Dataran	tidak ada	Ya	ada	780	530	1	Sangat rendah
271	TANJUNGMEDAR	TANJUNGWANGI	Lereng/Puncak	tidak ada	Ya	ada	837	1.299	1	Sangat rendah
272	DARMARAJA	TARUNAJAYA	Dataran	tidak ada	Tidak	ada	1.705	673	1	Sangat rendah
273	TOMO	TOMO	Dataran	tidak ada	Ya	ada	620	1.057	1	Sangat rendah
274	CIMALAKA	TRUNAMANGGALA	Dataran	tidak ada	Tidak	ada	1.825	3.517	1	Sangat rendah
275	UJUNG JAYA	UJUNGJAYA	Dataran	tidak ada	Ya	ada	860	2.387	1	Sangat rendah
276	CONGGEANG	UNGKAL	Dataran	tidak ada	Ya	ada	170	148	1	Sangat rendah
277	SURIAN	WANASARI	Dataran	tidak ada	Ya	ada	195	419	1	Sangat rendah

Lampiran 7. Hasil Analisis Keterpaparan Terhadap Bencana Kekeringan

No	Kecamatan	Desa/Kelurahan	Keberadaan sumber air				Kepadatan penduduk (jiwa/Km2)	Keberadaan Galian C	Jumlah Penduduk Miskin (Desil 1 dan Desil 2)(orang)	Hasil skoring keterpaparan	Keterangan
			Sungai	Saluran irigasi	Danau/waduk/situ/bendungan	Embung					
1	TANJUNGSARI	CINANJUNG	tidak ada	tidak ada	tidak ada	tidak ada	3.428	ada	2.386	5	Sangat tinggi
2	JATINANGOR	CIPACING	tidak ada	tidak ada	tidak ada	tidak ada	9.720	tidak ada	2.814	5	Sangat tinggi
3	CIMALAKA	GALUDRA	tidak ada	ada	tidak ada	tidak ada	2.196	ada	1.424	5	Sangat tinggi
4	WADO	GANJARESİK	tidak ada	tidak ada	tidak ada	tidak ada	520	tidak ada	5.801	5	Sangat tinggi
5	SUMEDANG UTARA	GIRIMUKTI	tidak ada	ada	tidak ada	tidak ada	2.685	ada	2.683	5	Sangat tinggi
6	CIMANGGUNG	MANGUNARGA	tidak ada	tidak ada	tidak ada	tidak ada	5.346	tidak ada	1.657	5	Sangat tinggi
7	SUMEDANG SELATAN	REGOL WETAN	ada	tidak ada	tidak ada	tidak ada	11.023	tidak ada	562	5	Sangat tinggi
8	TANJUNGMEDAR	SUKAMUKTI	tidak ada	tidak ada	tidak ada	tidak ada	743	tidak ada	2.150	5	Sangat tinggi
9	SUMEDANG UTARA	TALUN	ada	tidak ada	tidak ada	tidak ada	11.120	tidak ada	983	5	Sangat tinggi
10	BUAHDUA	BUAHDUA	tidak ada	tidak ada	tidak ada	tidak ada	738	tidak ada	1.020	4	Tinggi
11	BUAHDUA	CIAWITALI	ada	tidak ada	tidak ada	tidak ada	495	tidak ada	2.166	4	Tinggi
12	CIMALAKA	CIBEUREUM WETAN	tidak ada	ada	tidak ada	tidak ada	1.072	ada	720	4	Tinggi
13	JATIGEDE	CIJEUNGJING	tidak ada	tidak ada	tidak ada	tidak ada	436	tidak ada	808	4	Tinggi
14	WADO	CIKAREO UTARA	tidak ada	ada	tidak ada	tidak ada	2.393	tidak ada	3.085	4	Tinggi
15	CIMALAKA	CIKOLE	tidak ada	ada	tidak ada	tidak ada	1.344	ada	1.501	4	Tinggi
16	BUAHDUA	CILANGKAP	tidak ada	tidak ada	tidak ada	tidak ada	213	tidak ada	1.369	4	Tinggi
17	PAMULIHAN	CIPTASARI	ada	ada	tidak ada	tidak ada	3.782	ada	2.087	4	Tinggi
18	JATINANGOR	CISEMPUR	tidak ada	ada	tidak ada	tidak ada	5.418	tidak ada	1.818	4	Tinggi
19	TOMO	DARMAWANGI	ada	ada	tidak ada	tidak ada	483	ada	2.195	4	Tinggi
20	JATINANGOR	HEGARMANAH	ada	ada	tidak ada	tidak ada	5.200	ada	3.435	4	Tinggi
21	CONGGEANG	JAMBU	tidak ada	tidak ada	tidak ada	tidak ada	1.319	tidak ada	699	4	Tinggi
22	TOMO	JEMBARWANGI	ada	tidak ada	tidak ada	tidak ada	382	ada	766	4	Tinggi

No	Kecamatan	Desa/Kelurahan	Keberadaan sumber air				Kepadatan penduduk (jiwa/Km2)	Keberadaan Galian C	Jumlah Penduduk Miskin (Desil 1 dan Desil 2)(orang)	Hasil skoring keterpaparan	Keterangan
			Sungai	Saluran irigasi	Danau/waduk/situ/bendungan	Embung					
23	TANJUNGMEDAR	JINGKANG	tidak ada	tidak ada	tidak ada	tidak ada	279	tidak ada	1.587	4	Tinggi
24	BUAHDUA	KARANGBUNGUR	ada	tidak ada	tidak ada	tidak ada	268	tidak ada	1.697	4	Tinggi
25	SUMEDANG UTARA	KOTAKALER	ada	tidak ada	tidak ada	tidak ada	8.980	tidak ada	1.572	4	Tinggi
26	TANJUNGSARI	KUTAMANDIRI	ada	ada	tidak ada	tidak ada	5.331	ada	2.977	4	Tinggi
27	PASEH	LEGOK KALER	tidak ada	ada	tidak ada	tidak ada	1.970	ada	1.629	4	Tinggi
28	CIMALAKA	LICIN	tidak ada	ada	tidak ada	tidak ada	2.344	ada	979	4	Tinggi
29	TANJUNGSARI	MARGA JAYA	tidak ada	ada	tidak ada	tidak ada	4.893	tidak ada	4.231	4	Tinggi
30	TOMO	MARONGGE	ada	tidak ada	tidak ada	tidak ada	265	ada	783	4	Tinggi
31	SUMEDANG UTARA	MULYASARI	tidak ada	ada	tidak ada	tidak ada	2.392	tidak ada	3.164	4	Tinggi
32	BUAHDUA	NAGRAK	tidak ada	tidak ada	tidak ada	tidak ada	934	tidak ada	451	4	Tinggi
33	SURIAN	NANJUNGWANGI	tidak ada	tidak ada	tidak ada	tidak ada	113	tidak ada	527	4	Tinggi
34	SURIAN	PAMEKARSARI	tidak ada	tidak ada	tidak ada	tidak ada	317	tidak ada	677	4	Tinggi
35	CIMANGGUNG	PASIRNANJUNG	tidak ada	ada	tidak ada	tidak ada	3.861	tidak ada	5.276	4	Tinggi
36	JATINANGOR	SAYANG	tidak ada	tidak ada	tidak ada	tidak ada	4.089	tidak ada	1.285	4	Tinggi
37	BUAHDUA	SEKARWANGI	tidak ada	tidak ada	tidak ada	tidak ada	1.036	tidak ada	513	4	Tinggi
38	CIMANGGUNG	SINDANGPAKUON	ada	tidak ada	tidak ada	tidak ada	7.071	tidak ada	3.275	4	Tinggi
39	CIMANGGUNG	SINDULANG	ada	ada	tidak ada	tidak ada	686	tidak ada	7.714	4	Tinggi
40	SUMEDANG UTARA	SIRNAMULYA	tidak ada	tidak ada	tidak ada	tidak ada	1.478	tidak ada	2.987	4	Tinggi
41	SUMEDANG UTARA	SITU	ada	tidak ada	tidak ada	tidak ada	7.489	tidak ada	2.750	4	Tinggi
42	CIMANGGUNG	SUKADANA	tidak ada	ada	tidak ada	tidak ada	4.354	tidak ada	3.462	4	Tinggi
43	SURIAN	SURIAN	tidak ada	tidak ada	tidak ada	tidak ada	1.631	tidak ada	1.191	4	Tinggi
44	SURIAN	TANJUNG	tidak ada	tidak ada	tidak ada	tidak ada	80	tidak ada	359	4	Tinggi
45	TANJUNGSARI	TANJUNGSARI	tidak ada	ada	tidak ada	tidak ada	8.745	tidak ada	778	4	Tinggi
46	CIMANGGUNG	TEGALMANGGUNG	ada	ada	tidak ada	tidak ada	843	tidak ada	9.665	4	Tinggi

No	Kecamatan	Desa/Kelurahan	Keberadaan sumber air				Kepadatan penduduk (jiwa/Km2)	Keberadaan Galian C	Jumlah Penduduk Miskin (Desil 1 dan Desil 2)(orang)	Hasil skoring keterpaparan	Keterangan
			Sungai	Saluran irigasi	Danau/waduk/situ/bendungan	Embung					
47	TANJUNGGAL	AWILEGA	ada	tidak ada	tidak ada	tidak ada	675	tidak ada	595	3	Sedang
48	SITURAJA	BANGBAYANG	ada	tidak ada	tidak ada	tidak ada	125	tidak ada	717	3	Sedang
49	JATINUNGGAL	BANJARSARI	ada	ada	tidak ada	tidak ada	1.683	tidak ada	5.406	3	Sedang
50	SUKASARI	BANYURESMI	ada	ada	tidak ada	tidak ada	152	tidak ada	2.588	3	Sedang
51	BUAHDUA	BOJONGLOA	ada	tidak ada	tidak ada	ada	686	ada	1.313	3	Sedang
52	CONGGEANG	CACABAN	tidak ada	ada	tidak ada	tidak ada	763	tidak ada	308	3	Sedang
53	CONGGEANG	CIBEUREUYEUH	tidak ada	ada	tidak ada	tidak ada	714	tidak ada	547	3	Sedang
54	JATINANGOR	CIBEUSI	tidak ada	ada	tidak ada	tidak ada	4.868	tidak ada	1.373	3	Sedang
55	BUAHDUA	CIBITUNG	tidak ada	tidak ada	tidak ada	tidak ada	235	tidak ada	249	3	Sedang
56	CIBUGEL	CIBUGEL	ada	ada	tidak ada	tidak ada	1.133	tidak ada	3.606	3	Sedang
57	DARMARAJA	CIEUNTEUNG	ada	ada	tidak ada	tidak ada	2.922	tidak ada	2.648	3	Sedang
58	PAMULIHAN	CIGENDEL	ada	ada	tidak ada	tidak ada	1.694	tidak ada	6.841	3	Sedang
59	CIMANGGUNG	CIHANJUANG	ada	ada	tidak ada	tidak ada	9.409	tidak ada	3.415	3	Sedang
60	CIMANGGUNG	CIKAHURIPAN	ada	ada	ada	tidak ada	2.290	ada	7.339	3	Sedang
61	JATINANGOR	CIKERUH	ada	ada	tidak ada	tidak ada	6.929	tidak ada	704	3	Sedang
62	JATINANGOR	CILAYUNG	ada	ada	tidak ada	tidak ada	1.341	tidak ada	3.695	3	Sedang
63	PAMULIHAN	CILEMBU	tidak ada	ada	tidak ada	tidak ada	1.549	tidak ada	3.282	3	Sedang
64	WADO	CILENGKRANG	ada	ada	tidak ada	tidak ada	465	tidak ada	6.819	3	Sedang
65	CIMALAKA	CIMALAKA	tidak ada	ada	tidak ada	tidak ada	1.513	tidak ada	445	3	Sedang
66	JATINUNGGAL	CIMANINTIN	ada	ada	tidak ada	tidak ada	232	tidak ada	3.188	3	Sedang
67	CISARUA	CIMARA	tidak ada	ada	tidak ada	tidak ada	1.342	tidak ada	754	3	Sedang
68	WADO	CIMUNGKAL	ada	ada	tidak ada	tidak ada	345	tidak ada	5.975	3	Sedang
69	PAMULIHAN	CINANGGERANG	ada	ada	tidak ada	tidak ada	1.417	tidak ada	3.103	3	Sedang
70	JATINANGOR	CINTA MULYA	tidak ada	ada	tidak ada	tidak ada	5.584	tidak ada	767	3	Sedang

No	Kecamatan	Desa/Kelurahan	Keberadaan sumber air				Kepadatan penduduk (jiwa/Km2)	Keberadaan Galian C	Jumlah Penduduk Miskin (Desil 1 dan Desil 2)(orang)	Hasil skoring keterpaparan	Keterangan
			Sungai	Saluran irigasi	Danau/waduk/situ/bendungan	Embung					
71	JATIGEDE	CINTAJAYA	ada	tidak ada	tidak ada	tidak ada	295	tidak ada	782	3	Sedang
72	CONGGEANG	CIPAMEKAR	tidak ada	ada	tidak ada	tidak ada	982	tidak ada	1.064	3	Sedang
73	DARMARAJA	CIPEUTEUY	ada	ada	tidak ada	tidak ada	1.144	tidak ada	1.640	3	Sedang
74	JATIGEDE	CIPICUNG	ada	tidak ada	tidak ada	tidak ada	434	tidak ada	1.485	3	Sedang
75	CISARUA	CISARUA	tidak ada	ada	tidak ada	tidak ada	2.320	tidak ada	2.075	3	Sedang
76	CISITU	CISITU	ada	ada	tidak ada	tidak ada	615	ada	997	3	Sedang
77	PAMULIHAN	CITALI	ada	ada	tidak ada	tidak ada	3.413	tidak ada	3.487	3	Sedang
78	SUMEDANG SELATAN	CITENGAH	ada	ada	tidak ada	tidak ada	55	tidak ada	1.546	3	Sedang
79	CIMALAKA	CITIMUN	tidak ada	ada	tidak ada	tidak ada	2.089	tidak ada	821	3	Sedang
80	CISARUA	CIUYAH	ada	tidak ada	tidak ada	tidak ada	1.357	tidak ada	1.715	3	Sedang
81	TANJUNGSARI	GUNUNGMANIK	ada	ada	tidak ada	tidak ada	4.290	tidak ada	4.776	3	Sedang
82	BUAHDUA	HARIANG	ada	tidak ada	tidak ada	tidak ada	353	tidak ada	876	3	Sedang
83	JATINANGOR	JATIMUKTI	tidak ada	ada	tidak ada	tidak ada	2.946	tidak ada	1.677	3	Sedang
84	SUMEDANG UTARA	JATIMULYA	tidak ada	ada	tidak ada	tidak ada	4.443	tidak ada	1.483	3	Sedang
85	JATINANGOR	JATIROKE	ada	ada	tidak ada	tidak ada	2.816	tidak ada	3.358	3	Sedang
86	TANJUNGSARI	JATISARI	ada	ada	tidak ada	tidak ada	8.417	tidak ada	630	3	Sedang
87	CIBUGEL	JAYA MEKAR	ada	ada	tidak ada	tidak ada	425	ada	2.378	3	Sedang
88	JATIGEDE	KADU	ada	tidak ada	tidak ada	tidak ada	255	tidak ada	636	3	Sedang
89	TANJUNGKERTA	KERTAMEKAR	tidak ada	ada	tidak ada	tidak ada	1.271	tidak ada	575	3	Sedang
90	JATINUNGGAL	KIRISIK	ada	ada	tidak ada	tidak ada	1.288	tidak ada	7.289	3	Sedang
91	JATIGEDE	LEBAKSIUH	ada	ada	tidak ada	tidak ada	218	ada	361	3	Sedang
92	CIMALAKA	MANDALAHERANG	ada	ada	tidak ada	tidak ada	1.603	ada	592	3	Sedang
93	JATINANGOR	MEKARGALIH	ada	ada	tidak ada	tidak ada	6.716	tidak ada	787	3	Sedang
94	SUMEDANG UTARA	MEKARJAYA	ada	tidak ada	tidak ada	tidak ada	2.296	tidak ada	1.331	3	Sedang

No	Kecamatan	Desa/Kelurahan	Keberadaan sumber air				Kepadatan penduduk (jiwa/Km2)	Keberadaan Galian C	Jumlah Penduduk Miskin (Desil 1 dan Desil 2)(orang)	Hasil skoring keterpaparan	Keterangan
			Sungai	Saluran irigasi	Danau/waduk/situ/bendungan	Embung					
95	BUAHDUA	MEKARMUKTI	ada	tidak ada	tidak ada	tidak ada	480	tidak ada	585	3	Sedang
96	SUKASARI	MEKARSARI	ada	ada	tidak ada	tidak ada	1.334	tidak ada	3.597	3	Sedang
97	TOMO	MEKARWANGI	ada	tidak ada	tidak ada	tidak ada	1.707	tidak ada	976	3	Sedang
98	CIMALAKA	NALUK	tidak ada	ada	tidak ada	tidak ada	1.141	tidak ada	786	3	Sedang
99	CONGGEANG	NARIMBANG	tidak ada	ada	tidak ada	tidak ada	672	tidak ada	1.122	3	Sedang
100	CIMALAKA	PADASARI	tidak ada	ada	tidak ada	tidak ada	1.150	tidak ada	1.231	3	Sedang
101	DARMARAJA	PAKU ALAM	tidak ada	tidak ada	ada	tidak ada	324	tidak ada	623	3	Sedang
102	PAMULIHAN	PAMULIHAN	ada	ada	tidak ada	tidak ada	1.356	tidak ada	4.857	3	Sedang
103	SUMEDANG SELATAN	PASANGGRAHAN BARU	ada	ada	tidak ada	tidak ada	2.389	ada	3.336	3	Sedang
104	TANJUNGSARI	RAHARJA	tidak ada	ada	tidak ada	tidak ada	2.181	tidak ada	4.541	3	Sedang
105	JATINUNGGAL	SARIMEKAR	ada	ada	tidak ada	tidak ada	1.054	ada	3.901	3	Sedang
106	CIMANGGUNG	SAWAHDADAP	ada	tidak ada	tidak ada	tidak ada	3.979	tidak ada	1.867	3	Sedang
107	CIMALAKA	SERANG	tidak ada	ada	tidak ada	tidak ada	1.549	tidak ada	485	3	Sedang
108	CIMANGGUNG	SINDANGGALIH	ada	ada	tidak ada	tidak ada	2.371	tidak ada	8.178	3	Sedang
109	SUKASARI	SINDANGSARI	ada	ada	tidak ada	tidak ada	896	tidak ada	4.416	3	Sedang
110	JATINUNGGAL	SIRNASARI	ada	ada	tidak ada	tidak ada	1.377	tidak ada	4.092	3	Sedang
111	SITURAJA	SITURAJA	ada	tidak ada	tidak ada	tidak ada	2.501	tidak ada	284	3	Sedang
112	JATINUNGGAL	SUKAMANAH	ada	ada	tidak ada	tidak ada	454	tidak ada	4.468	3	Sedang
113	DARMARAJA	SUKAMENAK	tidak ada	tidak ada	ada	tidak ada	1.177	tidak ada	466	3	Sedang
114	SUKASARI	SUKASARI	ada	ada	tidak ada	tidak ada	1.166	tidak ada	3.916	3	Sedang
115	PAMULIHAN	SUKAWANGI	tidak ada	ada	tidak ada	tidak ada	1.115	tidak ada	3.791	3	Sedang
116	SURIAN	SURIAMEDAL	ada	tidak ada	tidak ada	tidak ada	223	tidak ada	476	3	Sedang
117	JATINUNGGAL	TARIKOLOT	ada	ada	tidak ada	tidak ada	1.215	tidak ada	3.322	3	Sedang
118	TOMO	TOMO	ada	ada	tidak ada	tidak ada	620	ada	1.057	3	Sedang

No	Kecamatan	Desa/Kelurahan	Keberadaan sumber air				Kepadatan penduduk (jiwa/Km2)	Keberadaan Galian C	Jumlah Penduduk Miskin (Desil 1 dan Desil 2)(orang)	Hasil skoring keterpaparan	Keterangan
			Sungai	Saluran irigasi	Danau/waduk/situ/bendungan	Embung					
119	UJUNG JAYA	UJUNGJAYA	ada	ada	tidak ada	tidak ada	860	ada	2.387	3	Sedang
120	SURIAN	WANASARI	ada	tidak ada	tidak ada	tidak ada	195	tidak ada	419	3	Sedang
121	SITURAJA	AMBIT	ada	ada	tidak ada	tidak ada	797	tidak ada	704	2	Rendah
122	CONGGEANG	BABAKAN ASEM	ada	ada	tidak ada	tidak ada	362	tidak ada	886	2	Rendah
123	SUMEDANG SELATAN	BAGINDA	ada	ada	tidak ada	tidak ada	2.002	tidak ada	1.777	2	Rendah
124	CISARUA	BANTARMARA	ada	ada	tidak ada	tidak ada	1.118	tidak ada	322	2	Rendah
125	TANJUNGGERTA	BANYUASIH	ada	ada	tidak ada	tidak ada	1.189	tidak ada	515	2	Rendah
126	PASEH	BONGKOK	ada	ada	tidak ada	tidak ada	1.044	tidak ada	2.369	2	Rendah
127	TANJUNGGERTA	BOROS	ada	ada	tidak ada	tidak ada	495	tidak ada	1.173	2	Rendah
128	CIBUGEL	BUANA MEKAR	ada	ada	tidak ada	tidak ada	1.185	tidak ada	2.243	2	Rendah
129	TOMO	BUGEL	ada	ada	tidak ada	tidak ada	302	tidak ada	519	2	Rendah
130	CIMALAKA	CIBEUREUM KULON	ada	ada	tidak ada	ada	1.181	ada	736	2	Rendah
131	UJUNG JAYA	CIBULUH	ada	ada	tidak ada	tidak ada	260	tidak ada	3.705	2	Rendah
132	RANCAKALONG	CIBUNAR	ada	ada	tidak ada	tidak ada	222	tidak ada	1.819	2	Rendah
133	RANCAKALONG	CIBUNGUR	ada	ada	tidak ada	tidak ada	1.115	tidak ada	2.016	2	Rendah
134	SITURAJA	CICARIMANAH	ada	tidak ada	tidak ada	ada	366	tidak ada	787	2	Rendah
135	TANJUNGGERTA	CIGENTUR	ada	ada	tidak ada	tidak ada	1.048	tidak ada	547	2	Rendah
136	CISITU	CIGINTUNG	ada	ada	tidak ada	tidak ada	951	tidak ada	774	2	Rendah
137	SUMEDANG SELATAN	CIHERANG	ada	ada	tidak ada	tidak ada	1.101	tidak ada	3.579	2	Rendah
138	TANJUNGSARI	CIJAMBU	ada	ada	tidak ada	tidak ada	434	tidak ada	2.436	2	Rendah
139	SITURAJA	CIJATI	ada	ada	tidak ada	tidak ada	1.765	tidak ada	431	2	Rendah
140	SITURAJA	CIJELER	ada	ada	tidak ada	tidak ada	968	tidak ada	1.309	2	Rendah
141	SITURAJA	CIKADU	ada	ada	tidak ada	tidak ada	1.619	tidak ada	1.649	2	Rendah
142	TANJUNGMEDAR	CIKARAMAS	ada	ada	tidak ada	tidak ada	726	tidak ada	2.514	2	Rendah

No	Kecamatan	Desa/Kelurahan	Keberadaan sumber air				Kepadatan penduduk (jiwa/Km2)	Keberadaan Galian C	Jumlah Penduduk Miskin (Desil 1 dan Desil 2)(orang)	Hasil skoring keterpaparan	Keterangan
			Sungai	Saluran irigasi	Danau/waduk/situ/bendungan	Embung					
143	GANEAS	CIKONDANG	ada	ada	tidak ada	tidak ada	1.026	tidak ada	2.754	2	Rendah
144	GANEAS	CIKONENG	ada	ada	tidak ada	tidak ada	1.762	tidak ada	1.091	2	Rendah
145	GANEAS	CIKONENG KULON	ada	ada	tidak ada	tidak ada	1.794	tidak ada	1.335	2	Rendah
146	BUAHDUA	CIKURUBUK	ada	ada	tidak ada	tidak ada	384	tidak ada	1.412	2	Rendah
147	JATINANGOR	CILELES	ada	ada	tidak ada	tidak ada	1.723	tidak ada	2.318	2	Rendah
148	CISITU	CILOPANG	ada	ada	tidak ada	tidak ada	359	tidak ada	787	2	Rendah
149	CIMANGGUNG	CIMANGGUNG	ada	ada	tidak ada	tidak ada	1.795	tidak ada	6.659	2	Rendah
150	CISITU	CIMARGA	ada	ada	tidak ada	tidak ada	103	tidak ada	1.110	2	Rendah
151	PAMULIHAN	CIMARIAS	ada	ada	tidak ada	tidak ada	791	tidak ada	2.916	2	Rendah
152	CIMALAKA	CIMUJA	ada	ada	tidak ada	tidak ada	1.661	tidak ada	707	2	Rendah
153	CISITU	CINANGSI	ada	ada	tidak ada	tidak ada	1.051	tidak ada	2.069	2	Rendah
154	SUMEDANG SELATAN	CIPAMEUNGPEUK	ada	ada	tidak ada	tidak ada	2.019	tidak ada	1.076	2	Rendah
155	TANJUNGPURBA	CIPANAS	ada	ada	tidak ada	tidak ada	1.394	tidak ada	883	2	Rendah
156	CISARUA	CIPANDANWANGI	ada	ada	tidak ada	tidak ada	1.492	tidak ada	226	2	Rendah
157	CIBUGEL	CIPASANG	ada	ada	tidak ada	tidak ada	400	tidak ada	1.742	2	Rendah
158	UJUNG JAYA	CIPELANG	ada	ada	tidak ada	tidak ada	291	tidak ada	428	2	Rendah
159	TOMO	CIPELES	ada	ada	tidak ada	tidak ada	507	tidak ada	670	2	Rendah
160	JATINUNGGAL	CIPEUNDEUY	ada	ada	tidak ada	tidak ada	454	tidak ada	3.664	2	Rendah
161	JATIGEDE	CIRANGGEM	ada	ada	tidak ada	tidak ada	442	tidak ada	1.311	2	Rendah
162	CISARUA	CISALAK	ada	ada	tidak ada	tidak ada	1.850	tidak ada	1.773	2	Rendah
163	JATIGEDE	CISAMPIH	ada	ada	tidak ada	ada	511	tidak ada	2.445	2	Rendah
164	BUAHDUA	CITALEUS	ada	tidak ada	tidak ada	ada	358	tidak ada	1.705	2	Rendah
165	PASEH	CITEPOK	ada	ada	tidak ada	tidak ada	753	tidak ada	468	2	Rendah
166	CONGGEANG	CONGGEANG KULON	ada	ada	tidak ada	tidak ada	930	tidak ada	673	2	Rendah

No	Kecamatan	Desa/Kelurahan	Keberadaan sumber air				Kepadatan penduduk (jiwa/Km2)	Keberadaan Galian C	Jumlah Penduduk Miskin (Desil 1 dan Desil 2)(orang)	Hasil skoring keterpaparan	Keterangan
			Sungai	Saluran irigasi	Danau/waduk/situ/bendungan	Embung					
167	CONGGEANG	CONGGEANG WETAN	ada	ada	tidak ada	tidak ada	988	tidak ada	475	2	Rendah
168	DARMARAJA	DARMARAJA	ada	ada	tidak ada	tidak ada	2.753	tidak ada	1.398	2	Rendah
169	GANEAS	DAYEUH LUHUR	ada	ada	tidak ada	tidak ada	938	tidak ada	869	2	Rendah
170	GANEAS	GANEAS	ada	ada	tidak ada	tidak ada	2.333	tidak ada	1.038	2	Rendah
171	BUAHDUA	GENDEREH	ada	ada	tidak ada	tidak ada	289	tidak ada	1.448	2	Rendah
172	SUKASARI	GENTENG	ada	ada	tidak ada	tidak ada	397	tidak ada	4.539	2	Rendah
173	TANJUNGSARI	GUDANG	ada	ada	tidak ada	tidak ada	3.341	tidak ada	2.310	2	Rendah
174	SUMEDANG SELATAN	GUNASARI	ada	ada	tidak ada	tidak ada	1.062	tidak ada	2.010	2	Rendah
175	TANJUNGGERTA	GUNTURMEKAR	ada	ada	tidak ada	tidak ada	735	tidak ada	872	2	Rendah
176	PASEH	HAURKUNING	ada	ada	tidak ada	tidak ada	1.347	tidak ada	465	2	Rendah
177	PAMULIHAN	HAURNGOMBONG	ada	ada	tidak ada	tidak ada	2.273	tidak ada	2.878	2	Rendah
178	SUMEDANG UTARA	JATIHURIP	ada	ada	tidak ada	tidak ada	4.139	tidak ada	2.100	2	Rendah
179	SITURAJA	JATIMEKAR	ada	ada	tidak ada	tidak ada	1.615	tidak ada	567	2	Rendah
180	CIBUGEL	JAYAMANDIRI	ada	ada	tidak ada	tidak ada	526	tidak ada	1.014	2	Rendah
181	TANJUNGSARI	KADAKAJAYA	ada	ada	tidak ada	tidak ada	851	tidak ada	2.682	2	Rendah
182	JATIGEDE	KADUJAYA	ada	tidak ada	tidak ada	tidak ada	217	tidak ada	96	2	Rendah
183	SITURAJA	KADUWULUNG	ada	ada	tidak ada	tidak ada	344	tidak ada	1.087	2	Rendah
184	TANJUNGMEDAR	KAMAL	ada	ada	tidak ada	tidak ada	460	tidak ada	1.589	2	Rendah
185	SITURAJA	KARANGHEULEUT	ada	ada	tidak ada	tidak ada	638	tidak ada	1.372	2	Rendah
186	JATIGEDE	KAREDOK	ada	ada	tidak ada	tidak ada	165	tidak ada	687	2	Rendah
187	UJUNG JAYA	KEBON CAU	ada	ada	tidak ada	tidak ada	506	tidak ada	1.755	2	Rendah
188	SUMEDANG UTARA	KEBONJATI	ada	ada	tidak ada	tidak ada	2.201	tidak ada	1.236	2	Rendah
189	CISARUA	KEBONKALAPA	ada	ada	tidak ada	ada	1.670	tidak ada	2.930	2	Rendah
190	TANJUNGMEDAR	KERTAMUKTI	ada	tidak ada	tidak ada	ada	495	tidak ada	1.020	2	Rendah

No	Kecamatan	Desa/Kelurahan	Keberadaan sumber air				Kepadatan penduduk (jiwa/Km2)	Keberadaan Galian C	Jumlah Penduduk Miskin (Desil 1 dan Desil 2)(orang)	Hasil skoring keterpaparan	Keterangan
			Sungai	Saluran irigasi	Danau/waduk/situ/bendungan	Embung					
191	SUMEDANG SELATAN	KOTAKULON	ada	ada	tidak ada	tidak ada	4.423	tidak ada	1.173	2	Rendah
192	UJUNG JAYA	KUDANGWANGI	ada	ada	tidak ada	tidak ada	636	tidak ada	1.665	2	Rendah
193	PASEH	LEGOK KIDUL	ada	ada	tidak ada	tidak ada	2.283	tidak ada	1.081	2	Rendah
194	CISITU	LINGGAJAYA	ada	ada	tidak ada	tidak ada	570	tidak ada	1.827	2	Rendah
195	SITURAJA	MALAKA	ada	ada	tidak ada	tidak ada	1.908	tidak ada	734	2	Rendah
196	SUMEDANG SELATAN	MARGALAKSANA	ada	ada	tidak ada	tidak ada	661	tidak ada	2.622	2	Rendah
197	TANJUNGSARI	MARGALUYU	ada	ada	tidak ada	tidak ada	2.095	tidak ada	2.117	2	Rendah
198	SUMEDANG SELATAN	MARGAMEKAR	ada	ada	tidak ada	tidak ada	234	tidak ada	2.369	2	Rendah
199	SUMEDANG UTARA	MARGAMUKTI	ada	ada	tidak ada	tidak ada	2.295	tidak ada	1.611	2	Rendah
200	PAMULIHAN	MEKARBAKTI	ada	ada	tidak ada	tidak ada	1.464	tidak ada	3.228	2	Rendah
201	SITURAJA	MEKARMULYA	ada	ada	tidak ada	tidak ada	1.874	tidak ada	652	2	Rendah
202	SUMEDANG SELATAN	MEKARRAHAYU	ada	ada	tidak ada	ada	721	tidak ada	3.080	2	Rendah
203	WADO	MULYAJAYA	tidak ada	ada	tidak ada	ada	754	tidak ada	1.858	2	Rendah
204	TANJUNGKERTA	MULYAMEKAR	ada	ada	tidak ada	tidak ada	1.285	tidak ada	306	2	Rendah
205	RANCAKALONG	NAGARAWANGI	ada	ada	tidak ada	tidak ada	1.272	tidak ada	1.927	2	Rendah
206	SUKASARI	NANGGERANG	ada	ada	tidak ada	tidak ada	446	tidak ada	2.076	2	Rendah
207	CIMALAKA	NYALINDUNG	ada	ada	tidak ada	tidak ada	1.668	tidak ada	1.530	2	Rendah
208	CONGGEANG	PADAASIH	ada	ada	tidak ada	tidak ada	447	tidak ada	991	2	Rendah
209	SUMEDANG UTARA	PADASUKA	ada	ada	tidak ada	tidak ada	2.958	tidak ada	1.406	2	Rendah
210	UJUNG JAYA	PALABUAN	ada	ada	tidak ada	tidak ada	385	tidak ada	1.143	2	Rendah
211	UJUNG JAYA	PALASARI	ada	ada	tidak ada	tidak ada	1.341	tidak ada	1.150	2	Rendah
212	RANCAKALONG	PAMEKARAN	ada	ada	tidak ada	tidak ada	860	tidak ada	1.848	2	Rendah
213	SITURAJA	PAMULIHAN	ada	ada	tidak ada	tidak ada	476	tidak ada	526	2	Rendah
214	RANCAKALONG	PANGADEGAN	ada	ada	tidak ada	tidak ada	1.181	tidak ada	2.805	2	Rendah

No	Kecamatan	Desa/Kelurahan	Keberadaan sumber air				Kepadatan penduduk (jiwa/Km2)	Keberadaan Galian C	Jumlah Penduduk Miskin (Desil 1 dan Desil 2)(orang)	Hasil skoring keterpaparan	Keterangan
			Sungai	Saluran irigasi	Danau/waduk/situ/bendungan	Embung					
215	BUAHDUA	PANYINDANGAN	ada	ada	tidak ada	tidak ada	595	tidak ada	502	2	Rendah
216	PASEH	PASEH KALER	ada	ada	ada	tidak ada	1.808	ada	1.502	2	Rendah
217	PASEH	PASEH KIDUL	ada	ada	tidak ada	tidak ada	2.120	tidak ada	710	2	Rendah
218	TANJUNGSARI	PASIGARAN	ada	ada	tidak ada	tidak ada	1.356	tidak ada	1.386	2	Rendah
219	RANCAKALONG	PASIR BIRU	ada	ada	tidak ada	tidak ada	1.070	tidak ada	1.846	2	Rendah
220	JATINUNGGAL	PAWENANG	ada	ada	tidak ada	tidak ada	1.760	tidak ada	2.700	2	Rendah
221	SUMEDANG UTARA	RANCAMULYA	ada	ada	tidak ada	tidak ada	2.810	tidak ada	2.781	2	Rendah
222	SURIAN	RANGGASARI	ada	ada	tidak ada	tidak ada	379	tidak ada	568	2	Rendah
223	CISITU	RANJENG	ada	ada	tidak ada	tidak ada	1.005	tidak ada	553	2	Rendah
224	CISITU	SITUMEKAR	ada	ada	tidak ada	tidak ada	1.331	tidak ada	1.175	2	Rendah
225	SITURAJA	SITURAJA UTARA	ada	ada	tidak ada	tidak ada	1.777	tidak ada	1.049	2	Rendah
226	SUMEDANG SELATAN	SUKAGALIH	ada	ada	tidak ada	tidak ada	3.242	tidak ada	856	2	Rendah
227	RANCAKALONG	SUKAHAYU	ada	ada	tidak ada	tidak ada	1.177	tidak ada	1.846	2	Rendah
228	WADO	SUKAJADI	ada	ada	tidak ada	tidak ada	620	tidak ada	3.535	2	Rendah
229	SUMEDANG SELATAN	SUKAJAYA	ada	ada	tidak ada	tidak ada	1.115	tidak ada	3.091	2	Rendah
230	GANEAS	SUKALUYU	ada	ada	tidak ada	tidak ada	1.446	tidak ada	1.476	2	Rendah
231	RANCAKALONG	SUKAMAJU	ada	ada	tidak ada	tidak ada	1.034	tidak ada	3.212	2	Rendah
232	TANJUNGKERTA	SUKAMANTRI	ada	ada	tidak ada	tidak ada	1.026	tidak ada	1.151	2	Rendah
233	WADO	SUKAPURA	ada	ada	tidak ada	tidak ada	720	tidak ada	1.821	2	Rendah
234	CIBUGEL	SUKARAJA	ada	ada	tidak ada	tidak ada	490	tidak ada	2.415	2	Rendah
235	SUKASARI	SUKARAPIH	ada	ada	tidak ada	tidak ada	1.229	tidak ada	1.819	2	Rendah
236	RANCAKALONG	SUKASIRNARASA	ada	ada	tidak ada	tidak ada	934	tidak ada	1.794	2	Rendah
237	SITURAJA	SUKATALI	ada	ada	tidak ada	tidak ada	1.800	tidak ada	2.415	2	Rendah
238	TANJUNGMEDAR	SUKATANI	ada	ada	tidak ada	tidak ada	465	tidak ada	718	2	Rendah

No	Kecamatan	Desa/Kelurahan	Keberadaan sumber air				Kepadatan penduduk (jiwa/Km2)	Keberadaan Galian C	Jumlah Penduduk Miskin (Desil 1 dan Desil 2)(orang)	Hasil skoring keterpaparan	Keterangan
			Sungai	Saluran irigasi	Danau/waduk/situ/bendungan	Embung					
239	GANEAS	SUKAWENING	ada	ada	tidak ada	tidak ada	755	tidak ada	1.247	2	Rendah
240	CISITU	SUNDAMEKAR	ada	ada	tidak ada	tidak ada	386	tidak ada	1.359	2	Rendah
241	CIBUGEL	TAMANSARI	ada	ada	tidak ada	tidak ada	418	tidak ada	2.055	2	Rendah
242	GANEAS	TANJUNGHURIP	ada	ada	tidak ada	tidak ada	774	tidak ada	1.167	2	Rendah
243	TANJUNGMEDAR	TANJUNGMEDAR	ada	ada	tidak ada	tidak ada	131	tidak ada	248	2	Rendah
244	TANJUNGKERTA	TANJUNGMEKAR	ada	ada	tidak ada	tidak ada	1.080	tidak ada	1.110	2	Rendah
245	TANJUNGKERTA	TANJUNG MULYA	ada	ada	tidak ada	tidak ada	780	tidak ada	530	2	Rendah
246	TANJUNGMEDAR	TANJUNGWANGI	ada	ada	tidak ada	tidak ada	837	tidak ada	1.299	2	Rendah
247	DARMARAJA	TARUNAJAYA	tidak ada	ada	ada	tidak ada	1.705	tidak ada	673	2	Rendah
248	TOMO	TOLENGAS	ada	ada	ada	tidak ada	908	ada	1.212	2	Rendah
249	CIMALAKA	TRUNAMANGGALA	tidak ada	ada	ada	tidak ada	1.825	tidak ada	3.517	2	Rendah
250	SURIAN	WANAJAYA	ada	ada	tidak ada	tidak ada	404	tidak ada	785	2	Rendah
251	CONGGEANG	CIBUBUAN	ada	ada	tidak ada	tidak ada	212	tidak ada	253	1	Sangat rendah
252	PASEH	CIJAMBE	ada	ada	ada	ada	1.106	ada	962	1	Sangat rendah
253	PAMULIHAN	CIJERUK	ada	ada	tidak ada	ada	1.592	tidak ada	4.267	1	Sangat rendah
254	WADO	CIKAREO SELATAN	ada	ada	tidak ada	ada	1.295	tidak ada	2.480	1	Sangat rendah
255	DARMARAJA	CIKEUSI	ada	ada	ada	tidak ada	2.366	tidak ada	517	1	Sangat rendah
256	SUMEDANG SELATAN	CIPANCAR	ada	ada	tidak ada	ada	134	tidak ada	1.282	1	Sangat rendah
257	WADO	CISURAT	ada	ada	ada	tidak ada	1.596	tidak ada	1.258	1	Sangat rendah
258	DARMARAJA	DARMAJAYA	ada	ada	ada	tidak ada	1.369	tidak ada	1.293	1	Sangat rendah
259	JATIGEDE	JEMAH	ada	ada	ada	tidak ada	234	tidak ada	319	1	Sangat rendah
260	DARMARAJA	KARANG PAKUAN	ada	ada	ada	tidak ada	1.237	tidak ada	1.055	1	Sangat rendah
261	CONGGEANG	KARANGLAYUNG	ada	ada	tidak ada	tidak ada	297	tidak ada	492	1	Sangat rendah
262	TOMO	KARYAMUKTI	ada	ada	tidak ada	tidak ada	252	tidak ada	262	1	Sangat rendah

No	Kecamatan	Desa/Kelurahan	Keberadaan sumber air				Kepadatan penduduk (jiwa/Km2)	Keberadaan Galian C	Jumlah Penduduk Miskin (Desil 1 dan Desil 2)(orang)	Hasil skoring keterpaparan	Keterangan
			Sungai	Saluran irigasi	Danau/ waduk/ situ/ bendungan	Embung					
263	TANJUNGPURA	KERTAHARJA	ada	ada	ada	tidak ada	1.125	tidak ada	658	1	Sangat rendah
264	JATIGEDE	MEKARASIH	ada	ada	tidak ada	ada	302	tidak ada	765	1	Sangat rendah
265	DARMARAJA	NEGLASARI	ada	ada	ada	tidak ada	580	tidak ada	1.013	1	Sangat rendah
266	PASEH	PADANAAN	ada	ada	tidak ada	tidak ada	593	tidak ada	646	1	Sangat rendah
267	CISITU	PAJAGAN	ada	tidak ada	ada	tidak ada	306	tidak ada	496	1	Sangat rendah
268	PASEH	PASIREUNGIT	ada	ada	ada	tidak ada	920	tidak ada	930	1	Sangat rendah
269	RANCAKALONG	RANCAKALONG	ada	ada	tidak ada	ada	998	tidak ada	1.030	1	Sangat rendah
270	DARMARAJA	RANGGON	ada	ada	ada	tidak ada	681	tidak ada	1.720	1	Sangat rendah
271	UJUNG JAYA	SAKURJAYA	ada	tidak ada	ada	ada	361	tidak ada	1.413	1	Sangat rendah
272	UJUNG JAYA	SUKAMULYA	ada	ada	tidak ada	ada	636	tidak ada	764	1	Sangat rendah
273	DARMARAJA	SUKARATU	ada	ada	ada	tidak ada	1.093	tidak ada	1.155	1	Sangat rendah
274	SURIAN	SURIAMUKTI	ada	ada	tidak ada	tidak ada	100	tidak ada	93	1	Sangat rendah
275	CONGGEANG	UNGKAL	ada	ada	tidak ada	ada	170	tidak ada	148	1	Sangat rendah
276	WADO	WADO	ada	ada	ada	tidak ada	2.632	tidak ada	2.208	1	Sangat rendah
277	TANJUNGMEDAR	WARGALUYU	ada	ada	tidak ada	ada	695	tidak ada	1.833	1	Sangat rendah

Lampiran 8. Hasil Analisis Keterpaparan Terhadap Bencana Kebakaran Lahan/Hutan

No	Kecamatan	Desa/Kelurahan	Keberadaan sumber air				Kepadatan penduduk (jiwa/Km2)	Jumlah Penduduk Miskin (Desil 1 dan Desil 2)(orang)	Hasil skoring keterpaparan	Keterangan
			Sungai	Saluran irigasi	Danau/ waduk/ situ/ bendungan	Embung				
1	JATINANGOR	CIPACING	tidak ada	tidak ada	tidak ada	tidak ada	9.720	2.814	5	Sangat tinggi
2	WADO	GANJARESIK	tidak ada	tidak ada	tidak ada	tidak ada	520	5.801	5	Sangat tinggi
3	SUMEDANG SELATAN	REGOL WETAN	ada	tidak ada	tidak ada	tidak ada	11.023	562	5	Sangat tinggi
4	SUMEDANG UTARA	TALUN	ada	tidak ada	tidak ada	tidak ada	11.120	983	5	Sangat tinggi
5	BUAHDUA	CIAWITALI	ada	tidak ada	tidak ada	tidak ada	495	2.166	4	Tinggi
6	JATINANGOR	CIBEUSI	tidak ada	ada	tidak ada	tidak ada	4.868	1.373	4	Tinggi
7	CIMANGGUNG	CIHANJUANG	ada	ada	tidak ada	tidak ada	9.409	3.415	4	Tinggi
8	WADO	CIKAREO UTARA	tidak ada	ada	tidak ada	tidak ada	2.393	3.085	4	Tinggi
9	BUAHDUA	CILANGKAP	tidak ada	tidak ada	tidak ada	tidak ada	213	1.369	4	Tinggi
10	TANJUNGSARI	CINANJUNG	tidak ada	tidak ada	tidak ada	tidak ada	3.428	2.386	4	Tinggi
11	JATINANGOR	CINTA MULYA	tidak ada	ada	tidak ada	tidak ada	5.584	767	4	Tinggi
12	DARMARAJA	CIPEUTEUY	ada	ada	tidak ada	tidak ada	1.144	1.640	4	Tinggi
13	JATINANGOR	CISEMPUR	tidak ada	ada	tidak ada	tidak ada	5.418	1.818	4	Tinggi
14	CONGGANG	JAMBU	tidak ada	tidak ada	tidak ada	tidak ada	1.319	699	4	Tinggi
15	TANJUNGSARI	JATISARI	ada	ada	tidak ada	tidak ada	8.417	630	4	Tinggi
16	BUAHDUA	KARANGBUNGUR	ada	tidak ada	tidak ada	tidak ada	268	1.697	4	Tinggi
17	JATINUNGGAL	KIRISIK	ada	ada	tidak ada	tidak ada	1.288	7.289	4	Tinggi
18	SUMEDANG UTARA	KOTAKALER	ada	tidak ada	tidak ada	tidak ada	8.980	1.572	4	Tinggi
19	CIMANGGUNG	MANGUNARGA	tidak ada	tidak ada	tidak ada	tidak ada	5.346	1.657	4	Tinggi
20	TANJUNGSARI	MARGA JAYA	tidak ada	ada	tidak ada	tidak ada	4.893	4.231	4	Tinggi
21	SUMEDANG UTARA	MULYASARI	tidak ada	ada	tidak ada	tidak ada	2.392	3.164	4	Tinggi
22	SURIAN	NANJUNGWANGI	tidak ada	tidak ada	tidak ada	tidak ada	113	527	4	Tinggi

No	Kecamatan	Desa/Kelurahan	Keberadaan sumber air				Kepadatan penduduk (jiwa/Km2)	Jumlah Penduduk Miskin (Desil 1 dan Desil 2)(orang)	Hasil skoring keterpaparan	Keterangan
			Sungai	Saluran irigasi	Danau/ waduk/ situ/ bendungan	Embung				
23	CIMANGGUNG	PASIRNANJUNG	tidak ada	ada	tidak ada	tidak ada	3.861	5.276	4	Tinggi
24	TANJUNGSARI	RAHARJA	tidak ada	ada	tidak ada	tidak ada	2.181	4.541	4	Tinggi
25	JATINANGOR	SAYANG	tidak ada	tidak ada	tidak ada	tidak ada	4.089	1.285	4	Tinggi
26	CIMANGGUNG	SINDANGPAKUON	ada	tidak ada	tidak ada	tidak ada	7.071	3.275	4	Tinggi
27	CIMANGGUNG	SINDULANG	ada	ada	tidak ada	tidak ada	686	7.714	4	Tinggi
28	SUMEDANG UTARA	SIRNAMULYA	tidak ada	tidak ada	tidak ada	tidak ada	1.478	2.987	4	Tinggi
29	SUMEDANG UTARA	SITU	ada	tidak ada	tidak ada	tidak ada	7.489	2.750	4	Tinggi
30	CIMANGGUNG	SUKADANA	tidak ada	ada	tidak ada	tidak ada	4.354	3.462	4	Tinggi
31	TANJUNGMEDAR	SUKAMUKTI	tidak ada	tidak ada	tidak ada	tidak ada	743	2.150	4	Tinggi
32	PAMULIHAN	SUKAWANGI	tidak ada	ada	tidak ada	tidak ada	1.115	3.791	4	Tinggi
33	SURIAN	SURIAN	tidak ada	tidak ada	tidak ada	tidak ada	1.631	1.191	4	Tinggi
34	SURIAN	TANJUNG	tidak ada	tidak ada	tidak ada	tidak ada	80	359	4	Tinggi
35	TANJUNGSARI	TANJUNGSARI	tidak ada	ada	tidak ada	tidak ada	8.745	778	4	Tinggi
36	CIMANGGUNG	TEGALMANGGUNG	ada	ada	tidak ada	tidak ada	843	9.665	4	Tinggi
37	TANJUNGKERTA	AWILEGA	ada	tidak ada	tidak ada	tidak ada	675	595	3	Sedang
38	SITURAJA	BANGBAYANG	ada	tidak ada	tidak ada	tidak ada	125	717	3	Sedang
39	JATINUNGGAL	BANJARSARI	ada	ada	tidak ada	tidak ada	1.683	5.406	3	Sedang
40	SUKASARI	BANYURESMI	ada	ada	tidak ada	tidak ada	152	2.588	3	Sedang
41	BUAHDUA	BUAHDUA	tidak ada	tidak ada	tidak ada	tidak ada	738	1.020	3	Sedang
42	CIBUGEL	BUANA MEKAR	ada	ada	tidak ada	tidak ada	1.185	2.243	3	Sedang
43	CIMALAKA	CIBEUREUM WETAN	tidak ada	ada	tidak ada	tidak ada	1.072	720	3	Sedang
44	CONGGEANG	CIBEUREUYEUH	tidak ada	ada	tidak ada	tidak ada	714	547	3	Sedang
45	BUAHDUA	CIBITUNG	tidak ada	tidak ada	tidak ada	tidak ada	235	249	3	Sedang
46	CIBUGEL	CIBUGEL	ada	ada	tidak ada	tidak ada	1.133	3.606	3	Sedang

No	Kecamatan	Desa/Kelurahan	Keberadaan sumber air				Kepadatan penduduk (jiwa/Km2)	Jumlah Penduduk Miskin (Desil 1 dan Desil 2)(orang)	Hasil skoring keterpaparan	Keterangan
			Sungai	Saluran irigasi	Danau/ waduk/ situ/ bendungan	Embung				
47	UJUNG JAYA	CIBULUH	ada	ada	tidak ada	tidak ada	260	3.705	3	Sedang
48	RANCAKALONG	CIBUNGUR	ada	ada	tidak ada	tidak ada	1.115	2.016	3	Sedang
49	DARMARAJA	CIEUNTEUNG	ada	ada	tidak ada	tidak ada	2.922	2.648	3	Sedang
50	PAMULIHAN	CIGENDEL	ada	ada	tidak ada	tidak ada	1.694	6.841	3	Sedang
51	SUMEDANG SELATAN	CIHERANG	ada	ada	tidak ada	tidak ada	1.101	3.579	3	Sedang
52	JATIGEDE	CIJEUNGJING	tidak ada	tidak ada	tidak ada	tidak ada	436	808	3	Sedang
53	SITURAJA	CIKADU	ada	ada	tidak ada	tidak ada	1.619	1.649	3	Sedang
54	CIMANGGUNG	CIKAHURIPAN	ada	ada	ada	tidak ada	2.290	7.339	3	Sedang
55	TANJUNGMEDAR	CIKARAMAS	ada	ada	tidak ada	tidak ada	726	2.514	3	Sedang
56	JATINANGOR	CIKERUH	ada	ada	tidak ada	tidak ada	6.929	704	3	Sedang
57	CIMALAKA	CIKOLE	tidak ada	ada	tidak ada	tidak ada	1.344	1.501	3	Sedang
58	GANEAS	CIKONDANG	ada	ada	tidak ada	tidak ada	1.026	2.754	3	Sedang
59	GANEAS	CIKONENG KULON	ada	ada	tidak ada	tidak ada	1.794	1.335	3	Sedang
60	JATINANGOR	CILAYUNG	ada	ada	tidak ada	tidak ada	1.341	3.695	3	Sedang
61	PAMULIHAN	CILEMBU	tidak ada	ada	tidak ada	tidak ada	1.549	3.282	3	Sedang
62	WADO	CILENGKRANG	ada	ada	tidak ada	tidak ada	465	6.819	3	Sedang
63	CIMALAKA	CIMALAKA	tidak ada	ada	tidak ada	tidak ada	1.513	445	3	Sedang
64	CIMANGGUNG	CIMANGGUNG	ada	ada	tidak ada	tidak ada	1.795	6.659	3	Sedang
65	JATINUNGGAL	CIMANINTIN	ada	ada	tidak ada	tidak ada	232	3.188	3	Sedang
66	CISARUA	CIMARA	tidak ada	ada	tidak ada	tidak ada	1.342	754	3	Sedang
67	CISITU	CIMARGA	ada	ada	tidak ada	tidak ada	103	1.110	3	Sedang
68	PAMULIHAN	CIMARIAS	ada	ada	tidak ada	tidak ada	791	2.916	3	Sedang
69	WADO	CIMUNGKAL	ada	ada	tidak ada	tidak ada	345	5.975	3	Sedang
70	PAMULIHAN	CINANGGERANG	ada	ada	tidak ada	tidak ada	1.417	3.103	3	Sedang

No	Kecamatan	Desa/Kelurahan	Keberadaan sumber air				Kepadatan penduduk (jiwa/Km2)	Jumlah Penduduk Miskin (Desil 1 dan Desil 2)(orang)	Hasil skoring keterpaparan	Keterangan
			Sungai	Saluran irigasi	Danau/ waduk/ situ/ bendungan	Embung				
71	JATIGEDE	CINTAJAYA	ada	tidak ada	tidak ada	tidak ada	295	782	3	Sedang
72	CONGGEANG	CIPAMEKAR	tidak ada	ada	tidak ada	tidak ada	982	1.064	3	Sedang
73	JATINUNGGAL	CIPEUNDEUY	ada	ada	tidak ada	tidak ada	454	3.664	3	Sedang
74	JATIGEDE	CIPICUNG	ada	tidak ada	tidak ada	tidak ada	434	1.485	3	Sedang
75	PAMULIHAN	CIPTASARI	ada	ada	tidak ada	tidak ada	3.782	2.087	3	Sedang
76	CISARUA	CISALAK	ada	ada	tidak ada	tidak ada	1.850	1.773	3	Sedang
77	CISARUA	CISARUA	tidak ada	ada	tidak ada	tidak ada	2.320	2.075	3	Sedang
78	BUAHDUA	CITALEUS	ada	tidak ada	tidak ada	ada	358	1.705	3	Sedang
79	PAMULIHAN	CITALI	ada	ada	tidak ada	tidak ada	3.413	3.487	3	Sedang
80	SUMEDANG SELATAN	CITENGAH	ada	ada	tidak ada	tidak ada	55	1.546	3	Sedang
81	CIMALAKA	CITIMUN	tidak ada	ada	tidak ada	tidak ada	2.089	821	3	Sedang
82	CISARUA	CIUYAH	ada	tidak ada	tidak ada	tidak ada	1.357	1.715	3	Sedang
83	TOMO	DARMAWANGI	ada	ada	tidak ada	tidak ada	483	2.195	3	Sedang
84	CIMALAKA	GALUDRA	tidak ada	ada	tidak ada	tidak ada	2.196	1.424	3	Sedang
85	BUAHDUA	GENDEREH	ada	ada	tidak ada	tidak ada	289	1.448	3	Sedang
86	SUKASARI	GENTENG	ada	ada	tidak ada	tidak ada	397	4.539	3	Sedang
87	SUMEDANG UTARA	GIRIMUKTI	tidak ada	ada	tidak ada	tidak ada	2.685	2.683	3	Sedang
88	TANJUNGSARI	GUDANG	ada	ada	tidak ada	tidak ada	3.341	2.310	3	Sedang
89	TANJUNGSARI	GUNUNGMANIK	ada	ada	tidak ada	tidak ada	4.290	4.776	3	Sedang
90	BUAHDUA	HARIANG	ada	tidak ada	tidak ada	tidak ada	353	876	3	Sedang
91	PAMULIHAN	HAURNGOMBONG	ada	ada	tidak ada	tidak ada	2.273	2.878	3	Sedang
92	JATINANGOR	HEGARMAHAH	ada	ada	tidak ada	tidak ada	5.200	3.435	3	Sedang
93	SUMEDANG UTARA	JATHURIP	ada	ada	tidak ada	tidak ada	4.139	2.100	3	Sedang
94	JATINANGOR	JATIMUKTI	tidak ada	ada	tidak ada	tidak ada	2.946	1.677	3	Sedang

No	Kecamatan	Desa/Kelurahan	Keberadaan sumber air				Kepadatan penduduk (jiwa/Km2)	Jumlah Penduduk Miskin (Desil 1 dan Desil 2)(orang)	Hasil skoring keterpaparan	Keterangan
			Sungai	Saluran irigasi	Danau/ waduk/ situ/ bendungan	Embung				
95	SUMEDANG UTARA	JATIMULYA	tidak ada	ada	tidak ada	tidak ada	4.443	1.483	3	Sedang
96	JATINANGOR	JATIROKE	ada	ada	tidak ada	tidak ada	2.816	3.358	3	Sedang
97	TOMO	JEMBARWANGI	ada	tidak ada	tidak ada	tidak ada	382	766	3	Sedang
98	TANJUNGMEDAR	JINGKANG	tidak ada	tidak ada	tidak ada	tidak ada	279	1.587	3	Sedang
99	TANJUNGSARI	KADAKAJAYA	ada	ada	tidak ada	tidak ada	851	2.682	3	Sedang
100	JATIGEDE	KADU	ada	tidak ada	tidak ada	tidak ada	255	636	3	Sedang
101	SITURAJA	KARANGHEULEUT	ada	ada	tidak ada	tidak ada	638	1.372	3	Sedang
102	TANJUNGKERTA	KERTAMEKAR	tidak ada	ada	tidak ada	tidak ada	1.271	575	3	Sedang
103	SUMEDANG SELATAN	KOTAKULON	ada	ada	tidak ada	tidak ada	4.423	1.173	3	Sedang
104	TANJUNGSARI	KUTAMANDIRI	ada	ada	tidak ada	tidak ada	5.331	2.977	3	Sedang
105	PASEH	LEGOK KALER	tidak ada	ada	tidak ada	tidak ada	1.970	1.629	3	Sedang
106	CIMALAKA	LICIN	tidak ada	ada	tidak ada	tidak ada	2.344	979	3	Sedang
107	SUMEDANG SELATAN	MARGALAKSANA	ada	ada	tidak ada	tidak ada	661	2.622	3	Sedang
108	TOMO	MARONGGE	ada	tidak ada	tidak ada	tidak ada	265	783	3	Sedang
109	PAMULIHAN	MEKARBAKTI	ada	ada	tidak ada	tidak ada	1.464	3.228	3	Sedang
110	JATINANGOR	MEKARGALIH	ada	ada	tidak ada	tidak ada	6.716	787	3	Sedang
111	SUMEDANG UTARA	MEKARJAYA	ada	tidak ada	tidak ada	tidak ada	2.296	1.331	3	Sedang
112	BUAHDUA	MEKARMUKTI	ada	tidak ada	tidak ada	tidak ada	480	585	3	Sedang
113	SUKASARI	MEKARSARI	ada	ada	tidak ada	tidak ada	1.334	3.597	3	Sedang
114	TOMO	MEKARWANGI	ada	tidak ada	tidak ada	tidak ada	1.707	976	3	Sedang
115	BUAHDUA	NAGRAK	tidak ada	tidak ada	tidak ada	tidak ada	934	451	3	Sedang
116	CIMALAKA	NALUK	tidak ada	ada	tidak ada	tidak ada	1.141	786	3	Sedang
117	CONGGEANG	NARIMBANG	tidak ada	ada	tidak ada	tidak ada	672	1.122	3	Sedang
118	CIMALAKA	PADASARI	tidak ada	ada	tidak ada	tidak ada	1.150	1.231	3	Sedang

No	Kecamatan	Desa/Kelurahan	Keberadaan sumber air				Kepadatan penduduk (jiwa/Km2)	Jumlah Penduduk Miskin (Desil 1 dan Desil 2)(orang)	Hasil skoring keterpaparan	Keterangan
			Sungai	Saluran irigasi	Danau/ waduk/ situ/ bendungan	Embung				
119	SUMEDANG UTARA	PADASUKA	ada	ada	tidak ada	tidak ada	2.958	1.406	3	Sedang
120	DARMARAJA	PAKU ALAM	tidak ada	tidak ada	ada	tidak ada	324	623	3	Sedang
121	SURIAN	PAMEKARSARI	tidak ada	tidak ada	tidak ada	tidak ada	317	677	3	Sedang
122	PAMULIHAN	PAMULIHAN	ada	ada	tidak ada	tidak ada	1.356	4.857	3	Sedang
123	RANCAKALONG	PANGADEGAN	ada	ada	tidak ada	tidak ada	1.181	2.805	3	Sedang
124	JATINUNGGAL	PAWENANG	ada	ada	tidak ada	tidak ada	1.760	2.700	3	Sedang
125	SUMEDANG UTARA	RANCAMULYA	ada	ada	tidak ada	tidak ada	2.810	2.781	3	Sedang
126	CIMANGGUNG	SAWAHDADAP	ada	tidak ada	tidak ada	tidak ada	3.979	1.867	3	Sedang
127	BUAHDUA	SEKARWANGI	tidak ada	tidak ada	tidak ada	tidak ada	1.036	513	3	Sedang
128	CIMALAKA	SERANG	tidak ada	ada	tidak ada	tidak ada	1.549	485	3	Sedang
129	CIMANGGUNG	SINDANGGALIH	ada	ada	tidak ada	tidak ada	2.371	8.178	3	Sedang
130	SUKASARI	SINDANGSARI	ada	ada	tidak ada	tidak ada	896	4.416	3	Sedang
131	JATINUNGGAL	SIRNASARI	ada	ada	tidak ada	tidak ada	1.377	4.092	3	Sedang
132	SITURAJA	SITURAJA	ada	tidak ada	tidak ada	tidak ada	2.501	284	3	Sedang
133	SUMEDANG SELATAN	SUKAGALIH	ada	ada	tidak ada	tidak ada	3.242	856	3	Sedang
134	RANCAKALONG	SUKAMAJU	ada	ada	tidak ada	tidak ada	1.034	3.212	3	Sedang
135	JATINUNGGAL	SUKAMANAH	ada	ada	tidak ada	tidak ada	454	4.468	3	Sedang
136	DARMARAJA	SUKAMENAK	tidak ada	tidak ada	ada	tidak ada	1.177	466	3	Sedang
137	SUKASARI	SUKASARI	ada	ada	tidak ada	tidak ada	1.166	3.916	3	Sedang
138	SURIAN	SURIAMEDAL	ada	tidak ada	tidak ada	tidak ada	223	476	3	Sedang
139	JATINUNGGAL	TARIKOLOT	ada	ada	tidak ada	tidak ada	1.215	3.322	3	Sedang
140	CIMALAKA	TRUNAMANGGALA	tidak ada	ada	ada	tidak ada	1.825	3.517	3	Sedang
141	SURIAN	WANASARI	ada	tidak ada	tidak ada	tidak ada	195	419	3	Sedang
142	SITURAJA	AMBIT	ada	ada	tidak ada	tidak ada	797	704	2	Rendah

No	Kecamatan	Desa/Kelurahan	Keberadaan sumber air				Kepadatan penduduk (jiwa/Km2)	Jumlah Penduduk Miskin (Desil 1 dan Desil 2)(orang)	Hasil skoring keterpaparan	Keterangan
			Sungai	Saluran irigasi	Danau/ waduk/ situ/ bendungan	Embung				
143	CONGGEANG	BABAKAN ASEM	ada	ada	tidak ada	tidak ada	362	886	2	Rendah
144	SUMEDANG SELATAN	BAGINDA	ada	ada	tidak ada	tidak ada	2.002	1.777	2	Rendah
145	CISARUA	BANTARMARA	ada	ada	tidak ada	tidak ada	1.118	322	2	Rendah
146	TANJUNGPURA	BANYUASIH	ada	ada	tidak ada	tidak ada	1.189	515	2	Rendah
147	BUAHDUA	BOJONGLOA	ada	tidak ada	tidak ada	ada	686	1.313	2	Rendah
148	PASEH	BONGKOK	ada	ada	tidak ada	tidak ada	1.044	2.369	2	Rendah
149	TANJUNGPURA	BOROS	ada	ada	tidak ada	tidak ada	495	1.173	2	Rendah
150	TOMO	BUGEL	ada	ada	tidak ada	tidak ada	302	519	2	Rendah
151	CONGGEANG	CACABAN	tidak ada	ada	tidak ada	tidak ada	763	308	2	Rendah
152	RANCAKALONG	CIBUNAR	ada	ada	tidak ada	tidak ada	222	1.819	2	Rendah
153	SITURAJA	CICARIMANAH	ada	tidak ada	tidak ada	ada	366	787	2	Rendah
154	TANJUNGPURA	CIGENTUR	ada	ada	tidak ada	tidak ada	1.048	547	2	Rendah
155	CISITU	CIGINTUNG	ada	ada	tidak ada	tidak ada	951	774	2	Rendah
156	TANJUNGSARI	CIJAMBU	ada	ada	tidak ada	tidak ada	434	2.436	2	Rendah
157	SITURAJA	CIJATI	ada	ada	tidak ada	tidak ada	1.765	431	2	Rendah
158	SITURAJA	CIJELER	ada	ada	tidak ada	tidak ada	968	1.309	2	Rendah
159	PAMULIHAN	CIJERUK	ada	ada	tidak ada	ada	1.592	4.267	2	Rendah
160	WADO	CIKAREO SELATAN	ada	ada	tidak ada	ada	1.295	2.480	2	Rendah
161	GANEAS	CIKONENG	ada	ada	tidak ada	tidak ada	1.762	1.091	2	Rendah
162	BUAHDUA	CIKURUBUK	ada	ada	tidak ada	tidak ada	384	1.412	2	Rendah
163	JATINANGOR	CILELES	ada	ada	tidak ada	tidak ada	1.723	2.318	2	Rendah
164	CISITU	CILOPANG	ada	ada	tidak ada	tidak ada	359	787	2	Rendah
165	CIMALAKA	CIMUJA	ada	ada	tidak ada	tidak ada	1.661	707	2	Rendah
166	CISITU	CINANGSI	ada	ada	tidak ada	tidak ada	1.051	2.069	2	Rendah

No	Kecamatan	Desa/Kelurahan	Keberadaan sumber air				Kepadatan penduduk (jiwa/Km2)	Jumlah Penduduk Miskin (Desil 1 dan Desil 2)(orang)	Hasil skoring keterpaparan	Keterangan
			Sungai	Saluran irigasi	Danau/waduk/situ/bendungan	Embung				
167	SUMEDANG SELATAN	CIPAMEUNGPEUK	ada	ada	tidak ada	tidak ada	2.019	1.076	2	Rendah
168	TANJUNGPURBA	CIPANAS	ada	ada	tidak ada	tidak ada	1.394	883	2	Rendah
169	CISARUA	CIPANDANWANGI	ada	ada	tidak ada	tidak ada	1.492	226	2	Rendah
170	CIBUGEL	CIPASANG	ada	ada	tidak ada	tidak ada	400	1.742	2	Rendah
171	UJUNG JAYA	CIPELANG	ada	ada	tidak ada	tidak ada	291	428	2	Rendah
172	TOMO	CIPELES	ada	ada	tidak ada	tidak ada	507	670	2	Rendah
173	JATIGEDE	CIRANGGEM	ada	ada	tidak ada	tidak ada	442	1.311	2	Rendah
174	JATIGEDE	CISAMPIH	ada	ada	tidak ada	ada	511	2.445	2	Rendah
175	CISITU	CISITU	ada	ada	tidak ada	tidak ada	615	997	2	Rendah
176	PASEH	CITEPOK	ada	ada	tidak ada	tidak ada	753	468	2	Rendah
177	CONGGEANG	CONGGEANG KULON	ada	ada	tidak ada	tidak ada	930	673	2	Rendah
178	CONGGEANG	CONGGEANG WETAN	ada	ada	tidak ada	tidak ada	988	475	2	Rendah
179	DARMARAJA	DARMARAJA	ada	ada	tidak ada	tidak ada	2.753	1.398	2	Rendah
180	GANEAS	DAYEUH LUHUR	ada	ada	tidak ada	tidak ada	938	869	2	Rendah
181	GANEAS	GANEAS	ada	ada	tidak ada	tidak ada	2.333	1.038	2	Rendah
182	SUMEDANG SELATAN	GUNASARI	ada	ada	tidak ada	tidak ada	1.062	2.010	2	Rendah
183	TANJUNGPURBA	GUNTURMEKAR	ada	ada	tidak ada	tidak ada	735	872	2	Rendah
184	PASEH	HAURKUNING	ada	ada	tidak ada	tidak ada	1.347	465	2	Rendah
185	SITURAJA	JATIMEKAR	ada	ada	tidak ada	tidak ada	1.615	567	2	Rendah
186	CIBUGEL	JAYA MEKAR	ada	ada	tidak ada	tidak ada	425	2.378	2	Rendah
187	CIBUGEL	JAYAMANDIRI	ada	ada	tidak ada	tidak ada	526	1.014	2	Rendah
188	JATIGEDE	KADUJAYA	ada	tidak ada	tidak ada	tidak ada	217	96	2	Rendah
189	SITURAJA	KADUWULUNG	ada	ada	tidak ada	tidak ada	344	1.087	2	Rendah
190	TANJUNGMEDAR	KAMAL	ada	ada	tidak ada	tidak ada	460	1.589	2	Rendah

No	Kecamatan	Desa/Kelurahan	Keberadaan sumber air				Kepadatan penduduk (jiwa/Km2)	Jumlah Penduduk Miskin (Desil 1 dan Desil 2)(orang)	Hasil skoring keterpaparan	Keterangan
			Sungai	Saluran irigasi	Danau/ waduk/ situ/ bendungan	Embung				
191	CONGGEANG	KARANGLAYUNG	ada	ada	tidak ada	tidak ada	297	492	2	Rendah
192	JATIGEDE	KAREDOK	ada	ada	tidak ada	tidak ada	165	687	2	Rendah
193	TOMO	KARYAMUKTI	ada	ada	tidak ada	tidak ada	252	262	2	Rendah
194	UJUNG JAYA	KEBON CAU	ada	ada	tidak ada	tidak ada	506	1.755	2	Rendah
195	SUMEDANG UTARA	KEBONJATI	ada	ada	tidak ada	tidak ada	2.201	1.236	2	Rendah
196	CISARUA	KEBONKALAPA	ada	ada	tidak ada	ada	1.670	2.930	2	Rendah
197	TANJUNGMEDAR	KERTAMUKTI	ada	tidak ada	tidak ada	ada	495	1.020	2	Rendah
198	UJUNG JAYA	KUDANGWANGI	ada	ada	tidak ada	tidak ada	636	1.665	2	Rendah
199	JATIGEDE	LEBAKSIUH	ada	ada	tidak ada	tidak ada	218	361	2	Rendah
200	PASEH	LEGOK KIDUL	ada	ada	tidak ada	tidak ada	2.283	1.081	2	Rendah
201	CISITU	LINGGAJAYA	ada	ada	tidak ada	tidak ada	570	1.827	2	Rendah
202	SITURAJA	MALAKA	ada	ada	tidak ada	tidak ada	1.908	734	2	Rendah
203	CIMALAKA	MANDALAHERANG	ada	ada	tidak ada	tidak ada	1.603	592	2	Rendah
204	TANJUNGSARI	MARGALUYU	ada	ada	tidak ada	tidak ada	2.095	2.117	2	Rendah
205	SUMEDANG SELATAN	MARGAMEKAR	ada	ada	tidak ada	tidak ada	234	2.369	2	Rendah
206	SUMEDANG UTARA	MARGAMUKTI	ada	ada	tidak ada	tidak ada	2.295	1.611	2	Rendah
207	SITURAJA	MEKARMULYA	ada	ada	tidak ada	tidak ada	1.874	652	2	Rendah
208	SUMEDANG SELATAN	MEKARRAHAYU	ada	ada	tidak ada	ada	721	3.080	2	Rendah
209	WADO	MULYAJAYA	tidak ada	ada	tidak ada	ada	754	1.858	2	Rendah
210	TANJUNGKERTA	MULYAMEKAR	ada	ada	tidak ada	tidak ada	1.285	306	2	Rendah
211	RANCAKALONG	NAGARAWANGI	ada	ada	tidak ada	tidak ada	1.272	1.927	2	Rendah
212	SUKASARI	NANGGERANG	ada	ada	tidak ada	tidak ada	446	2.076	2	Rendah
213	CIMALAKA	NYALINDUNG	ada	ada	tidak ada	tidak ada	1.668	1.530	2	Rendah
214	CONGGEANG	PADAASIH	ada	ada	tidak ada	tidak ada	447	991	2	Rendah

No	Kecamatan	Desa/Kelurahan	Keberadaan sumber air				Kepadatan penduduk (jiwa/Km2)	Jumlah Penduduk Miskin (Desil 1 dan Desil 2)(orang)	Hasil skoring keterpaparan	Keterangan
			Sungai	Saluran irigasi	Danau/ waduk/ situ/ bendungan	Embung				
215	PASEH	PADANAAN	ada	ada	tidak ada	tidak ada	593	646	2	Rendah
216	CISITU	PAJAGAN	ada	tidak ada	ada	tidak ada	306	496	2	Rendah
217	UJUNG JAYA	PALABUAN	ada	ada	tidak ada	tidak ada	385	1.143	2	Rendah
218	UJUNG JAYA	PALASARI	ada	ada	tidak ada	tidak ada	1.341	1.150	2	Rendah
219	RANCAKALONG	PAMEKARAN	ada	ada	tidak ada	tidak ada	860	1.848	2	Rendah
220	SITURAJA	PAMULIHAN	ada	ada	tidak ada	tidak ada	476	526	2	Rendah
221	BUAHDUA	PANYINDANGAN	ada	ada	tidak ada	tidak ada	595	502	2	Rendah
222	SUMEDANG SELATAN	PASANGGRAHAN BARU	ada	ada	tidak ada	tidak ada	2.389	3.336	2	Rendah
223	PASEH	PASEH KIDUL	ada	ada	tidak ada	tidak ada	2.120	710	2	Rendah
224	TANJUNGSARI	PASIGARAN	ada	ada	tidak ada	tidak ada	1.356	1.386	2	Rendah
225	RANCAKALONG	PASIR BIRU	ada	ada	tidak ada	tidak ada	1.070	1.846	2	Rendah
226	SURIAN	RANGGASARI	ada	ada	tidak ada	tidak ada	379	568	2	Rendah
227	DARMARAJA	RANGGON	ada	ada	ada	tidak ada	681	1.720	2	Rendah
228	CISITU	RANJENG	ada	ada	tidak ada	tidak ada	1.005	553	2	Rendah
229	JATINUNGGAL	SARIMEKAR	ada	ada	tidak ada	tidak ada	1.054	3.901	2	Rendah
230	CISITU	SITUMEKAR	ada	ada	tidak ada	tidak ada	1.331	1.175	2	Rendah
231	SITURAJA	SITURAJA UTARA	ada	ada	tidak ada	tidak ada	1.777	1.049	2	Rendah
232	RANCAKALONG	SUKAHAYU	ada	ada	tidak ada	tidak ada	1.177	1.846	2	Rendah
233	WADO	SUKAJADI	ada	ada	tidak ada	tidak ada	620	3.535	2	Rendah
234	SUMEDANG SELATAN	SUKAJAYA	ada	ada	tidak ada	tidak ada	1.115	3.091	2	Rendah
235	GANEAS	SUKALUYU	ada	ada	tidak ada	tidak ada	1.446	1.476	2	Rendah
236	TANJUNGGERTA	SUKAMANTRI	ada	ada	tidak ada	tidak ada	1.026	1.151	2	Rendah
237	WADO	SUKAPURA	ada	ada	tidak ada	tidak ada	720	1.821	2	Rendah
238	CIBUGEL	SUKARAJA	ada	ada	tidak ada	tidak ada	490	2.415	2	Rendah

No	Kecamatan	Desa/Kelurahan	Keberadaan sumber air				Kepadatan penduduk (jiwa/Km2)	Jumlah Penduduk Miskin (Desil 1 dan Desil 2)(orang)	Hasil skoring keterpaparan	Keterangan
			Sungai	Saluran irigasi	Danau/ waduk/ situ/ bendungan	Embung				
239	SUKASARI	SUKARAPIH	ada	ada	tidak ada	tidak ada	1.229	1.819	2	Rendah
240	RANCAKALONG	SUKASIRNARASA	ada	ada	tidak ada	tidak ada	934	1.794	2	Rendah
241	SITURAJA	SUKATALI	ada	ada	tidak ada	tidak ada	1.800	2.415	2	Rendah
242	TANJUNGMEDAR	SUKATANI	ada	ada	tidak ada	tidak ada	465	718	2	Rendah
243	GANEAS	SUKAWENING	ada	ada	tidak ada	tidak ada	755	1.247	2	Rendah
244	CISITU	SUNDAMEKAR	ada	ada	tidak ada	tidak ada	386	1.359	2	Rendah
245	SURIAN	SURIAMUKTI	ada	ada	tidak ada	tidak ada	100	93	2	Rendah
246	CIBUGEL	TAMANSARI	ada	ada	tidak ada	tidak ada	418	2.055	2	Rendah
247	GANEAS	TANJUNGHURIP	ada	ada	tidak ada	tidak ada	774	1.167	2	Rendah
248	TANJUNGMEDAR	TANJUNGMEDAR	ada	ada	tidak ada	tidak ada	131	248	2	Rendah
249	TANJUNGKERTA	TANJUNGMEKAR	ada	ada	tidak ada	tidak ada	1.080	1.110	2	Rendah
250	TANJUNGKERTA	TANJUNG MULYA	ada	ada	tidak ada	tidak ada	780	530	2	Rendah
251	TANJUNGMEDAR	TANJUNGWANGI	ada	ada	tidak ada	tidak ada	837	1.299	2	Rendah
252	DARMARAJA	TARUNAJAYA	tidak ada	ada	ada	tidak ada	1.705	673	2	Rendah
253	TOMO	TOMO	ada	ada	tidak ada	tidak ada	620	1.057	2	Rendah
254	UJUNG JAYA	UJUNGJAYA	ada	ada	tidak ada	tidak ada	860	2.387	2	Rendah
255	WADO	WADO	ada	ada	ada	tidak ada	2.632	2.208	2	Rendah
256	SURIAN	WANAJAYA	ada	ada	tidak ada	tidak ada	404	785	2	Rendah
257	CIMALAKA	CIBEUREUM KULON	ada	ada	tidak ada	ada	1.181	736	1	Sangat rendah
258	CONGGEANG	CIBUBUAN	ada	ada	tidak ada	tidak ada	212	253	1	Sangat rendah
259	PASEH	CIJAMBE	ada	ada	ada	ada	1.106	962	1	Sangat rendah
260	DARMARAJA	CIKEUSI	ada	ada	ada	tidak ada	2.366	517	1	Sangat rendah
261	SUMEDANG SELATAN	CIPANCAR	ada	ada	tidak ada	ada	134	1.282	1	Sangat rendah
262	WADO	CISURAT	ada	ada	ada	tidak ada	1.596	1.258	1	Sangat rendah

No	Kecamatan	Desa/Kelurahan	Keberadaan sumber air				Kepadatan penduduk (jiwa/Km2)	Jumlah Penduduk Miskin (Desil 1 dan Desil 2)(orang)	Hasil skoring keterpaparan	Keterangan
			Sungai	Saluran irigasi	Danau/ waduk/ situ/ bendungan	Embung				
263	DARMARAJA	DARMAJAYA	ada	ada	ada	tidak ada	1.369	1.293	1	Sangat rendah
264	JATIGEDE	JEMAH	ada	ada	ada	tidak ada	234	319	1	Sangat rendah
265	DARMARAJA	KARANG PAKUAN	ada	ada	ada	tidak ada	1.237	1.055	1	Sangat rendah
266	TANJUNGKERTA	KERTAHARJA	ada	ada	ada	tidak ada	1.125	658	1	Sangat rendah
267	JATIGEDE	MEKARASIH	ada	ada	tidak ada	ada	302	765	1	Sangat rendah
268	DARMARAJA	NEGLASARI	ada	ada	ada	tidak ada	580	1.013	1	Sangat rendah
269	PASEH	PASEH KALER	ada	ada	ada	tidak ada	1.808	1.502	1	Sangat rendah
270	PASEH	PASIREUNGIT	ada	ada	ada	tidak ada	920	930	1	Sangat rendah
271	RANCAKALONG	RANCAKALONG	ada	ada	tidak ada	ada	998	1.030	1	Sangat rendah
272	UJUNG JAYA	SAKURJAYA	ada	tidak ada	ada	ada	361	1.413	1	Sangat rendah
273	UJUNG JAYA	SUKAMULYA	ada	ada	tidak ada	ada	636	764	1	Sangat rendah
274	DARMARAJA	SUKARATU	ada	ada	ada	tidak ada	1.093	1.155	1	Sangat rendah
275	TOMO	TOLENGAS	ada	ada	ada	tidak ada	908	1.212	1	Sangat rendah
276	CONGGEANG	UNGKAL	ada	ada	tidak ada	ada	170	148	1	Sangat rendah
277	TANJUNGMEDAR	WARGALUYU	ada	ada	tidak ada	ada	695	1.833	1	Sangat rendah

Lampiran 9. Hasil Analisis Sensitivitas Sektor Permukiman

No	Kecamatan	Desa/Kelurahan	Keberadaan pemukiman kumuh	Fasilitas buang air besar sebagian besar keluarga di desa/kelurahan	Tempat pembuangan akhir tinja sebagian besar keluarga	Sumber air untuk minum sebagian besar keluarga	Tempat buang sampah sebagian besar keluarga	Tempat/saluran pembuangan limbah cair dari air mandi/cuci sebagian besar keluarga	Keberadaan mata air	Hasil skoring sensitivitas	Keterangan
1	SITURAJA	BANGBAYANG	tidak ada	Jamban sendiri	Lubang tanah	Mata air	Dalam lubang atau dibakar	Drainase (got/selokan)	Ada, tidak dikelola	5	Sangat tinggi
2	CIMANGGUNG	CIKAHURIPAN	tidak ada	Jamban sendiri	Lainnya	Mata air	Dalam lubang atau dibakar	Lubang resapan	Ada, dikelola	5	Sangat tinggi
3	DARMARAJA	CIKEUSI	tidak ada	Jamban sendiri	Lubang tanah	Sumur	Dalam lubang atau dibakar	Drainase (got/selokan)	Ada, dikelola	5	Sangat tinggi
4	BUAHDUA	CIKURUBUK	tidak ada	Jamban sendiri	Tangki/instalasi pengelolaan air limbah	Mata air	Lainnya	Lubang resapan	Ada, dikelola	5	Sangat tinggi
5	CISARUA	CIMARA	tidak ada	Jamban sendiri	Tangki/instalasi pengelolaan air limbah	Mata air	Lainnya	Drainase (got/selokan)	Ada, dikelola	5	Sangat tinggi
6	WADO	CIMUNGKAL	tidak ada	Jamban sendiri	Lubang tanah	Mata air	Dalam lubang atau dibakar	Dalam lubang atau tanah terbuka	Ada, dikelola	5	Sangat tinggi
7	CISITU	CINANGSI	tidak ada	Jamban sendiri	Lubang tanah	Mata air	Dalam lubang atau dibakar	Drainase (got/selokan)	Ada, tidak dikelola	5	Sangat tinggi
8	CIBUGEL	CIPASANG	tidak ada	Jamban sendiri	Lainnya	Mata air	Dalam lubang atau dibakar	Drainase (got/selokan)	Ada, tidak dikelola	5	Sangat tinggi
9	UJUNG JAYA	CIPELANG	tidak ada	Jamban sendiri	Tangki/instalasi pengelolaan air limbah	Air kemasan bermerek	Dalam lubang atau dibakar	Drainase (got/selokan)	Tidak ada	5	Sangat tinggi
10	DARMARAJA	CIPEUTEUY	tidak ada	Jamban umum	Tangki/instalasi pengelolaan air limbah	Mata air	Sungai/saluran irigasi/danau	Drainase (got/selokan)	Ada, dikelola	5	Sangat tinggi
11	DARMARAJA	DARMAJAYA	tidak ada	Jamban sendiri	Tangki/instalasi pengelolaan air limbah	Mata air	Dalam lubang atau dibakar	Drainase (got/selokan)	Ada, tidak dikelola	5	Sangat tinggi
12	DARMARAJA	DARMARAJA	tidak ada	Jamban sendiri	Lubang tanah	Mata air	Sungai/saluran irigasi/danau	Drainase (got/selokan)	Ada, dikelola	5	Sangat tinggi
13	WADO	GANJARESİK	tidak ada	Jamban sendiri	Lubang tanah	Mata air	Dalam lubang atau dibakar	Dalam lubang atau tanah terbuka	Ada, tidak dikelola	5	Sangat tinggi

No	Kecamatan	Desa/Kelurahan	Keberadaan pemukiman kumuh	Fasilitas buang air besar sebagian besar keluarga di desa/kelurahan	Tempat pembuangan akhir tinja sebagian besar keluarga	Sumber air untuk minum sebagian besar keluarga	Tempat buang sampah sebagian besar keluarga	Tempat/saluran pembuangan limbah cair dari air mandi/cuci sebagian besar keluarga	Keberadaan mata air	Hasil skoring sensitivitas	Keterangan
14	SUKASARI	GENTENG	tidak ada	Jamban sendiri	Lubang tanah	Mata air	Sungai/saluran irigasi/danau	Drainase (got/selokan)	Ada, dikelola	5	Sangat tinggi
15	BUAHDUA	HARIANG	tidak ada	Jamban sendiri	Lubang tanah	Mata air	Sungai/saluran irigasi/danau	Lubang resapan	Ada, dikelola	5	Sangat tinggi
16	SITURAJA	KADUWULUNG	tidak ada	Jamban sendiri	Lainnya	Mata air	Dalam lubang atau dibakar	Lubang resapan	Tidak ada	5	Sangat tinggi
17	DARMARAJA	KARANG PAKUAN	tidak ada	Jamban sendiri	Lubang tanah	Sumur	Dalam lubang atau dibakar	Drainase (got/selokan)	Ada, tidak dikelola	5	Sangat tinggi
18	BUAHDUA	KARANGBUNGUR	tidak ada	Jamban sendiri	Lubang tanah	Mata air	Dalam lubang atau dibakar	Drainase (got/selokan)	Ada, dikelola	5	Sangat tinggi
19	TANJUNGGAL	KERTAMEKAR	tidak ada	Jamban sendiri	Lubang tanah	Mata air	Dalam lubang atau dibakar	Drainase (got/selokan)	Ada, dikelola	5	Sangat tinggi
20	JATINUNGGAL	KIRISIK	tidak ada	Jamban sendiri	Tangki/instalasi pengelolaan air limbah	Mata air	Lainnya	Lubang resapan	Ada, dikelola	5	Sangat tinggi
21	SUKASARI	MEKARSARI	tidak ada	Jamban sendiri	Lubang tanah	Mata air	Sungai/saluran irigasi/danau	Sungai/saluran irigasi/danau	Ada, dikelola	5	Sangat tinggi
22	BUAHDUA	NAGRAK	tidak ada	Jamban sendiri	Lubang tanah	Mata air	Dalam lubang atau dibakar	Drainase (got/selokan)	Tidak ada	5	Sangat tinggi
23	CIMALAKA	PADASARI	tidak ada	Jamban umum	Lainnya	Mata air	Dalam lubang atau dibakar	Dalam lubang atau tanah terbuka	Ada, dikelola	5	Sangat tinggi
24	DARMARAJA	PAKU ALAM	tidak ada	Jamban sendiri	Lubang tanah	Mata air	Dalam lubang atau dibakar	Drainase (got/selokan)	Ada, dikelola	5	Sangat tinggi
25	SURIAN	PAMEKARSARI	tidak ada	Jamban sendiri	Lubang tanah	Mata air	Dalam lubang atau dibakar	Dalam lubang atau tanah terbuka	Ada, dikelola	5	Sangat tinggi
26	CIMANGGUNG	PASIRNANJUNG	tidak ada	Jamban sendiri	Lainnya	Mata air	Dalam lubang atau dibakar	Sungai/saluran irigasi/danau	Ada, dikelola	5	Sangat tinggi
27	TANJUNGSARI	RAHARJA	tidak ada	Jamban sendiri	Lubang tanah	Sumur	Dalam lubang atau dibakar	Drainase (got/selokan)	Tidak ada	5	Sangat tinggi
28	DARMARAJA	RANGGON	tidak ada	Jamban sendiri	Lubang tanah	Mata air	Sungai/saluran irigasi/danau	Drainase (got/selokan)	Ada, dikelola	5	Sangat tinggi

No	Kecamatan	Desa/Kelurahan	Keberadaan pemukiman kumuh	Fasilitas buang air besar sebagian besar keluarga di desa/kelurahan	Tempat pembuangan akhir tinja sebagian besar keluarga	Sumber air untuk minum sebagian besar keluarga	Tempat buang sampah sebagian besar keluarga	Tempat/saluran pembuangan limbah cair dari air mandi/cuci sebagian besar keluarga	Keberadaan mata air	Hasil skoring sensitivitas	Keterangan
29	SUKASARI	SINDANGSARI	tidak ada	Jamban sendiri	Sawah/ kolam/ sungai/ danau/ tanah lapang/ kebun	Mata air	Dalam lubang atau dibakar	Sungai/saluran irigasi/danau	Ada, tidak dikelola	5	Sangat tinggi
30	SUMEDANG UTARA	SIRNAMULYA	tidak ada	Jamban sendiri	Lubang tanah	Mata air	Dalam lubang atau dibakar	Lubang resapan	Ada, tidak dikelola	5	Sangat tinggi
31	DARMARAJA	SUKARATU	tidak ada	Jamban sendiri	Tangki/instalasi pengelolaan air limbah	Sumur	Sungai/saluran irigasi/danau	Drainase (got/selokan)	Tidak ada	5	Sangat tinggi
32	SUKASARI	SUKASARI	tidak ada	Jamban sendiri	Lubang tanah	Mata air	Dalam lubang atau dibakar	Dalam lubang atau tanah terbuka	Ada, tidak dikelola	5	Sangat tinggi
33	SURIAN	SURIAMEDAL	tidak ada	Jamban sendiri	Lainnya	Mata air	Dalam lubang atau dibakar	Drainase (got/selokan)	Ada, dikelola	5	Sangat tinggi
34	SURIAN	SURIAN	tidak ada	Jamban sendiri	Lubang tanah	Mata air	Dalam lubang atau dibakar	Dalam lubang atau tanah terbuka	Ada, dikelola	5	Sangat tinggi
35	CIBUGEL	TAMANSARI	tidak ada	Jamban sendiri	Lubang tanah	Mata air	Dalam lubang atau dibakar	Drainase (got/selokan)	Ada, dikelola	5	Sangat tinggi
36	SURIAN	TANJUNG	tidak ada	Jamban sendiri	Lubang tanah	Sumur	Dalam lubang atau dibakar	Dalam lubang atau tanah terbuka	Ada, dikelola	5	Sangat tinggi
37	DARMARAJA	TARUNAJAYA	tidak ada	Jamban sendiri	Lubang tanah	Sumur	Sungai/saluran irigasi/danau	Drainase (got/selokan)	Tidak ada	5	Sangat tinggi
38	CIMANGGUNG	TEGALMANGGUNG	tidak ada	Jamban sendiri	Lainnya	Mata air	Dalam lubang atau dibakar	Drainase (got/selokan)	Ada, dikelola	5	Sangat tinggi
39	WADO	WADO	tidak ada	Jamban sendiri	Lubang tanah	Air isi ulang	Sungai/saluran irigasi/danau	Drainase (got/selokan)	Ada, dikelola	5	Sangat tinggi
40	SURIAN	WANAJAYA	tidak ada	Jamban sendiri	Lubang tanah	Mata air	Sungai/saluran irigasi/danau	Sungai/saluran irigasi/danau	Ada, dikelola	5	Sangat tinggi
41	SURIAN	WANASARI	tidak ada	Jamban sendiri	Lubang tanah	Mata air	Dalam lubang atau dibakar	Dalam lubang atau tanah terbuka	Ada, dikelola	5	Sangat tinggi
42	SITURAJA	AMBIT	tidak ada	Jamban sendiri	Lubang tanah	Sumur	Sungai/saluran irigasi/danau	Lubang resapan	Ada, dikelola	4	Tinggi

No	Kecamatan	Desa/Kelurahan	Keberadaan pemukiman kumuh	Fasilitas buang air besar sebagian besar keluarga di desa/kelurahan	Tempat pembuangan akhir tinja sebagian besar keluarga	Sumber air untuk minum sebagian besar keluarga	Tempat buang sampah sebagian besar keluarga	Tempat/saluran pembuangan limbah cair dari air mandi/cuci sebagian besar keluarga	Keberadaan mata air	Hasil skoring sensitivitas	Keterangan
43	TANJUNGPURA	AWILEGA	tidak ada	Jamban sendiri	Tangki/instalasi pengelolaan air limbah	Mata air	Dalam lubang atau dibakar	Drainase (got/selokan)	Ada, dikelola	4	Tinggi
44	JATINUNGGAL	BANJARSARI	tidak ada	Jamban sendiri	Lubang tanah	Mata air	Dalam lubang atau dibakar	Lubang resapan	Ada, dikelola	4	Tinggi
45	CISARUA	BANTARMARA	tidak ada	Jamban sendiri	Tangki/instalasi pengelolaan air limbah	Sumur bor atau pompa	Sungai/saluran irigasi/danau	Drainase (got/selokan)	Ada, dikelola	4	Tinggi
46	TANJUNGPURA	BANYUASIH	tidak ada	Jamban sendiri	Tangki/instalasi pengelolaan air limbah	Ledeng dengan meteran (PAM/PDAM)	Dalam lubang atau dibakar	Drainase (got/selokan)	Ada, dikelola	4	Tinggi
47	SUKASARI	BANYURESMI	tidak ada	Jamban sendiri	Lubang tanah	Mata air	Dalam lubang atau dibakar	Drainase (got/selokan)	Ada, dikelola	4	Tinggi
48	BUAHDUA	BOJONGLOA	tidak ada	Jamban sendiri	Tangki/instalasi pengelolaan air limbah	Mata air	Sungai/saluran irigasi/danau	Drainase (got/selokan)	Ada, dikelola	4	Tinggi
49	BUAHDUA	BUAHDUA	tidak ada	Jamban sendiri	Lubang tanah	Air isi ulang	Dalam lubang atau dibakar	Dalam lubang atau tanah terbuka	Ada, dikelola	4	Tinggi
50	TOMO	BUGEL	tidak ada	Jamban sendiri	Tangki/instalasi pengelolaan air limbah	Ledeng dengan meteran (PAM/PDAM)	Dalam lubang atau dibakar	Drainase (got/selokan)	Ada, tidak dikelola	4	Tinggi
51	BUAHDUA	CIAWITALI	tidak ada	Jamban sendiri	Tangki/instalasi pengelolaan air limbah	Mata air	Dalam lubang atau dibakar	Drainase (got/selokan)	Ada, dikelola	4	Tinggi
52	CONGGANG	CIBEUREUYEUH	tidak ada	Jamban sendiri	Tangki/instalasi pengelolaan air limbah	Air isi ulang	Dalam lubang atau dibakar	Drainase (got/selokan)	Ada, tidak dikelola	4	Tinggi
53	BUAHDUA	CIBITUNG	tidak ada	Jamban sendiri	Tangki/instalasi pengelolaan air limbah	Sumur	Dalam lubang atau dibakar	Drainase (got/selokan)	Ada, dikelola	4	Tinggi
54	CIBUGEL	CIBUGEL	tidak ada	Jamban sendiri	Lubang tanah	Mata air	Dalam lubang atau dibakar	Drainase (got/selokan)	Ada, dikelola	4	Tinggi
55	RANCAKALONG	CIBUNAR	tidak ada	Jamban sendiri	Tangki/instalasi pengelolaan air limbah	Sumur	Dalam lubang atau dibakar	Drainase (got/selokan)	Ada, dikelola	4	Tinggi

No	Kecamatan	Desa/Kelurahan	Keberadaan pemukiman kumuh	Fasilitas buang air besar sebagian besar keluarga di desa/kelurahan	Tempat pembuangan akhir tinja sebagian besar keluarga	Sumber air untuk minum sebagian besar keluarga	Tempat buang sampah sebagian besar keluarga	Tempat/saluran pembuangan limbah cair dari air mandi/cuci sebagian besar keluarga	Keberadaan mata air	Hasil skoring sensitivitas	Keterangan
56	RANCAKALONG	CIBUNGUR	tidak ada	Jamban sendiri	Tangki/instalasi pengelolaan air limbah	Sumur	Dalam lubang atau dibakar	Dalam lubang atau tanah terbuka	Ada, tidak dikelola	4	Tinggi
57	SITURAJA	CICARIMANAH	tidak ada	Jamban sendiri	Lubang tanah	Ledeng dengan meteran (PAM/PDAM)	Sungai/saluran irigasi/danau	Drainase (got/selokan)	Ada, dikelola	4	Tinggi
58	DARMARAJA	CIEUNTEUNG	tidak ada	Jamban sendiri	Lubang tanah	Mata air	Dalam lubang atau dibakar	Drainase (got/selokan)	Ada, dikelola	4	Tinggi
59	PAMULIHAN	CIGENDEL	tidak ada	Jamban sendiri	Lubang tanah	Air isi ulang	Dalam lubang atau dibakar	Drainase (got/selokan)	Ada, dikelola	4	Tinggi
60	SUMEDANG SELATAN	CIHERANG	tidak ada	Jamban sendiri	Tangki/instalasi pengelolaan air limbah	Mata air	Dalam lubang atau dibakar	Drainase (got/selokan)	Ada, dikelola	4	Tinggi
61	PASEH	CIJAMBE	tidak ada	Jamban sendiri	Tangki/instalasi pengelolaan air limbah	Mata air	Dalam lubang atau dibakar	Lubang resapan	Ada, dikelola	4	Tinggi
62	TANJUNGSARI	CIJAMBU	tidak ada	Jamban sendiri	Tangki/instalasi pengelolaan air limbah	Mata air	Dalam lubang atau dibakar	Drainase (got/selokan)	Ada, dikelola	4	Tinggi
63	SITURAJA	CIJATI	tidak ada	Jamban sendiri	Lubang tanah	Sumur	Dalam lubang atau dibakar	Lubang resapan	Ada, tidak dikelola	4	Tinggi
64	SITURAJA	CIJELER	tidak ada	Jamban sendiri	Lubang tanah	Sumur	Sungai/saluran irigasi/danau	Lubang resapan	Ada, dikelola	4	Tinggi
65	JATIGEDE	CIJEUNGJING	tidak ada	Jamban sendiri	Tangki/instalasi pengelolaan air limbah	Ledeng dengan meteran (PAM/PDAM)	Dalam lubang atau dibakar	Drainase (got/selokan)	Ada, dikelola	4	Tinggi
66	SITURAJA	CIKADU	tidak ada	Jamban sendiri	Lubang tanah	Air isi ulang	Dalam lubang atau dibakar	Drainase (got/selokan)	Ada, dikelola	4	Tinggi
67	TANJUNGMEDAR	CIKARAMAS	tidak ada	Jamban sendiri	Lubang tanah	Mata air	Dalam lubang atau dibakar	Lubang resapan	Ada, dikelola	4	Tinggi
68	WADO	CIKAREO SELATAN	tidak ada	Jamban sendiri	Lubang tanah	Air isi ulang	Dalam lubang atau dibakar	Drainase (got/selokan)	Ada, dikelola	4	Tinggi
69	WADO	CIKAREO UTARA	tidak ada	Jamban sendiri	Lubang tanah	Air isi ulang	Dalam lubang atau dibakar	Drainase (got/selokan)	Ada, dikelola	4	Tinggi

No	Kecamatan	Desa/Kelurahan	Keberadaan pemukiman kumuh	Fasilitas buang air besar sebagian besar keluarga di desa/kelurahan	Tempat pembuangan akhir tinja sebagian besar keluarga	Sumber air untuk minum sebagian besar keluarga	Tempat buang sampah sebagian besar keluarga	Tempat/saluran pembuangan limbah cair dari air mandi/cuci sebagian besar keluarga	Keberadaan mata air	Hasil skoring sensitivitas	Keterangan
70	CIMALAKA	CIKOLE	tidak ada	Jamban sendiri	Tangki/instalasi pengelolaan air limbah	Sumur	Dalam lubang atau dibakar	Lubang resapan	Tidak ada	4	Tinggi
71	GANEAS	CIKONENG	tidak ada	Jamban sendiri	Tangki/instalasi pengelolaan air limbah	Sumur bor atau pompa	Dalam lubang atau dibakar	Drainase (got/selokan)	Ada, tidak dikelola	4	Tinggi
72	GANEAS	CIKONENG KULON	tidak ada	Jamban sendiri	Lubang tanah	Sumur	Dalam lubang atau dibakar	Drainase (got/selokan)	Ada, dikelola	4	Tinggi
73	BUAHDUA	CILANGKAP	tidak ada	Jamban sendiri	Tangki/instalasi pengelolaan air limbah	Mata air	Dalam lubang atau dibakar	Drainase (got/selokan)	Ada, dikelola	4	Tinggi
74	PAMULIHAN	CILEMBU	tidak ada	Jamban sendiri	Tangki/instalasi pengelolaan air limbah	Mata air	Dalam lubang atau dibakar	Drainase (got/selokan)	Ada, dikelola	4	Tinggi
75	CIMANGGUNG	CIMANGGUNG	tidak ada	Jamban sendiri	Lainnya	Mata air	Tempat sampah, kemudian diangkut	Drainase (got/selokan)	Ada, dikelola	4	Tinggi
76	PAMULIHAN	CIMARIAS	tidak ada	Jamban sendiri	Lubang tanah	Mata air	Dalam lubang atau dibakar	Drainase (got/selokan)	Ada, dikelola	4	Tinggi
77	TANJUNGSARI	CINANJUNG	tidak ada	Jamban sendiri	Tangki/instalasi pengelolaan air limbah	Mata air	Dalam lubang atau dibakar	Drainase (got/selokan)	Ada, dikelola	4	Tinggi
78	JATIGEDE	CINTAJAYA	tidak ada	Jamban sendiri	Lubang tanah	Mata air	Dalam lubang atau dibakar	Lubang resapan	Ada, dikelola	4	Tinggi
79	JATINANGOR	CIPACING	tidak ada	Jamban sendiri	Tangki/instalasi pengelolaan air limbah	Ledeng dengan meteran (PAM/PDAM)	Dalam lubang atau dibakar	Lubang resapan	Tidak ada	4	Tinggi
80	TANJUNGKERTA	CIPANAS	tidak ada	Jamban sendiri	Tangki/instalasi pengelolaan air limbah	Sumur bor atau pompa	Dalam lubang atau dibakar	Lainnya	Ada, dikelola	4	Tinggi
81	SUMEDANG SELATAN	CIPANCAR	tidak ada	Jamban sendiri	Tangki/instalasi pengelolaan air limbah	Mata air	Dalam lubang atau dibakar	Drainase (got/selokan)	Ada, dikelola	4	Tinggi

No	Kecamatan	Desa/Kelurahan	Keberadaan pemukiman kumuh	Fasilitas buang air besar sebagian besar keluarga di desa/kelurahan	Tempat pembuangan akhir tinja sebagian besar keluarga	Sumber air untuk minum sebagian besar keluarga	Tempat buang sampah sebagian besar keluarga	Tempat/saluran pembuangan limbah cair dari air mandi/cuci sebagian besar keluarga	Keberadaan mata air	Hasil skoring sensitivitas	Keterangan
82	CISARUA	CIPANDANWANGI	tidak ada	Jamban sendiri	Tangki/instalasi pengelolaan air limbah	Sumur	Dalam lubang atau dibakar	Drainase (got/selokan)	Ada, tidak dikelola	4	Tinggi
83	TOMO	CIPELES	tidak ada	Jamban sendiri	Tangki/instalasi pengelolaan air limbah	Ledeng dengan meteran (PAM/PDAM)	Sungai/saluran irigasi/danau	Drainase (got/selokan)	Ada, dikelola	4	Tinggi
84	JATINUNGGAL	CIPEUNDEUY	tidak ada	Jamban sendiri	Tangki/instalasi pengelolaan air limbah	Mata air	Sungai/saluran irigasi/danau	Lubang resapan	Ada, dikelola	4	Tinggi
85	JATIGEDE	CIPICUNG	tidak ada	Jamban sendiri	Tangki/instalasi pengelolaan air limbah	Mata air	Dalam lubang atau dibakar	Lubang resapan	Ada, dikelola	4	Tinggi
86	JATIGEDE	CIRANGGEM	tidak ada	Jamban sendiri	Tangki/instalasi pengelolaan air limbah	Mata air	Dalam lubang atau dibakar	Drainase (got/selokan)	Ada, dikelola	4	Tinggi
87	JATIGEDE	CISAMPIH	tidak ada	Jamban sendiri	Tangki/instalasi pengelolaan air limbah	Mata air	Dalam lubang atau dibakar	Drainase (got/selokan)	Ada, dikelola	4	Tinggi
88	CISARUA	CISARUA	tidak ada	Jamban sendiri	Tangki/instalasi pengelolaan air limbah	Sumur	Dalam lubang atau dibakar	Lubang resapan	Tidak ada	4	Tinggi
89	WADO	CISURAT	tidak ada	Jamban sendiri	Lubang tanah	Air isi ulang	Sungai/saluran irigasi/danau	Lubang resapan	Ada, dikelola	4	Tinggi
90	BUAHDUA	CITALEUS	tidak ada	Jamban sendiri	Tangki/instalasi pengelolaan air limbah	Sumur	Dalam lubang atau dibakar	Drainase (got/selokan)	Ada, dikelola	4	Tinggi
91	CISARUA	CIUYAH	tidak ada	Jamban sendiri	Tangki/instalasi pengelolaan air limbah	Sumur	Dalam lubang atau dibakar	Drainase (got/selokan)	Ada, dikelola	4	Tinggi
92	TOMO	DARMAWANGI	tidak ada	Jamban sendiri	Tangki/instalasi pengelolaan air limbah	Mata air	Dalam lubang atau dibakar	Drainase (got/selokan)	Ada, dikelola	4	Tinggi
93	GANEAS	DAYEUH LUHUR	tidak ada	Jamban sendiri	Tangki/instalasi pengelolaan air limbah	Mata air	Dalam lubang atau dibakar	Drainase (got/selokan)	Ada, dikelola	4	Tinggi

No	Kecamatan	Desa/Kelurahan	Keberadaan pemukiman kumuh	Fasilitas buang air besar sebagian besar keluarga di desa/kelurahan	Tempat pembuangan akhir tinja sebagian besar keluarga	Sumber air untuk minum sebagian besar keluarga	Tempat buang sampah sebagian besar keluarga	Tempat/saluran pembuangan limbah cair dari air mandi/cuci sebagian besar keluarga	Keberadaan mata air	Hasil skoring sensitivitas	Keterangan
94	GANEAS	GANEAS	tidak ada	Jamban sendiri	Tangki/instalasi pengelolaan air limbah	Sumur	Dalam lubang atau dibakar	Drainase (got/selokan)	Ada, dikelola	4	Tinggi
95	BUAHDUA	GENDEREH	tidak ada	Jamban sendiri	Lubang tanah	Mata air	Dalam lubang atau dibakar	Lubang resapan	Ada, dikelola	4	Tinggi
96	SUMEDANG UTARA	GIRIMUKTI	tidak ada	Jamban sendiri	Lubang tanah	Mata air	Dalam lubang atau dibakar	Lubang resapan	Ada, dikelola	4	Tinggi
97	TANJUNGSARI	GUDANG	tidak ada	Jamban sendiri	Tangki/instalasi pengelolaan air limbah	Air isi ulang	Dalam lubang atau dibakar	Drainase (got/selokan)	Tidak ada	4	Tinggi
98	SUMEDANG SELATAN	GUNASARI	tidak ada	Jamban sendiri	Tangki/instalasi pengelolaan air limbah	Sumur	Sungai/saluran irigasi/danau	Drainase (got/selokan)	Ada, tidak dikelola	4	Tinggi
99	PAMULIHAN	HAURNGOMBONG	tidak ada	Jamban sendiri	Lubang tanah	Sumur	Dalam lubang atau dibakar	Dalam lubang atau tanah terbuka	Ada, dikelola	4	Tinggi
100	SITURAJA	JATIMEKAR	tidak ada	Jamban sendiri	Lubang tanah	Sumur	Dalam lubang atau dibakar	Drainase (got/selokan)	Ada, dikelola	4	Tinggi
101	JATINANGOR	JATIMUKTI	tidak ada	Jamban sendiri	Tangki/instalasi pengelolaan air limbah	Sumur bor atau pompa	Dalam lubang atau dibakar	Drainase (got/selokan)	Ada, tidak dikelola	4	Tinggi
102	SUMEDANG UTARA	JATIMULYA	tidak ada	Jamban sendiri	Lubang tanah	Sumur	Tempat sampah, kemudian diangkut	Dalam lubang atau tanah terbuka	Ada, tidak dikelola	4	Tinggi
103	JATINANGOR	JATIROKE	tidak ada	Jamban sendiri	Tangki/instalasi pengelolaan air limbah	Sumur bor atau pompa	Dalam lubang atau dibakar	Drainase (got/selokan)	Ada, tidak dikelola	4	Tinggi
104	CIBUGEL	JAYA MEKAR	tidak ada	Jamban sendiri	Lubang tanah	Sumur	Dalam lubang atau dibakar	Drainase (got/selokan)	Ada, dikelola	4	Tinggi
105	CIBUGEL	JAYAMANDIRI	tidak ada	Jamban sendiri	Lubang tanah	Mata air	Dalam lubang atau dibakar	Lubang resapan	Ada, tidak dikelola	4	Tinggi
106	JATIGEDE	JEMAH	tidak ada	Jamban sendiri	Tangki/instalasi pengelolaan air limbah	Mata air	Dalam lubang atau dibakar	Drainase (got/selokan)	Ada, dikelola	4	Tinggi

No	Kecamatan	Desa/Kelurahan	Keberadaan pemukiman kumuh	Fasilitas buang air besar sebagian besar keluarga di desa/kelurahan	Tempat pembuangan akhir tinja sebagian besar keluarga	Sumber air untuk minum sebagian besar keluarga	Tempat buang sampah sebagian besar keluarga	Tempat/saluran pembuangan limbah cair dari air mandi/cuci sebagian besar keluarga	Keberadaan mata air	Hasil skoring sensitivitas	Keterangan
107	TOMO	JEMBARWANGI	tidak ada	Jamban sendiri	Tangki/instalasi pengelolaan air limbah	Mata air	Dalam lubang atau dibakar	Drainase (got/selokan)	Ada, dikelola	4	Tinggi
108	TANJUNGMEDAR	JINGKANG	tidak ada	Jamban sendiri	Lubang tanah	Sumur	Dalam lubang atau dibakar	Lubang resapan	Ada, dikelola	4	Tinggi
109	TANJUNGSARI	KADAKAJAYA	tidak ada	Jamban sendiri	Tangki/instalasi pengelolaan air limbah	Mata air	Dalam lubang atau dibakar	Drainase (got/selokan)	Ada, dikelola	4	Tinggi
110	JATIGEDE	KADU	tidak ada	Jamban sendiri	Tangki/instalasi pengelolaan air limbah	Mata air	Dalam lubang atau dibakar	Lubang resapan	Ada, dikelola	4	Tinggi
111	JATIGEDE	KADUJAYA	tidak ada	Jamban sendiri	Tangki/instalasi pengelolaan air limbah	Mata air	Dalam lubang atau dibakar	Lubang resapan	Ada, dikelola	4	Tinggi
112	SITURAJA	KARANGHEULEUT	tidak ada	Jamban sendiri	Lubang tanah	Sumur	Dalam lubang atau dibakar	Drainase (got/selokan)	Ada, dikelola	4	Tinggi
113	UJUNG JAYA	KEBON CAU	tidak ada	Jamban sendiri	Tangki/instalasi pengelolaan air limbah	Ledeng dengan meteran (PAM/PDAM)	Dalam lubang atau dibakar	Drainase (got/selokan)	Ada, tidak dikelola	4	Tinggi
114	CISARUA	KEBONKALAPA	tidak ada	Jamban sendiri	Tangki/instalasi pengelolaan air limbah	Sumur	Dalam lubang atau dibakar	Lubang resapan	Ada, tidak dikelola	4	Tinggi
115	UJUNG JAYA	KUDANGWANGI	tidak ada	Jamban sendiri	Tangki/instalasi pengelolaan air limbah	Sumur bor atau pompa	Dalam lubang atau dibakar	Drainase (got/selokan)	Tidak ada	4	Tinggi
116	PASEH	LEGOK KALER	tidak ada	Jamban sendiri	Tangki/instalasi pengelolaan air limbah	Ledeng dengan meteran (PAM/PDAM)	Drainase (got/selokan)	Lubang resapan	Ada, dikelola	4	Tinggi
117	CISITU	LINGGAJAYA	tidak ada	Jamban sendiri	Lubang tanah	Mata air	Dalam lubang atau dibakar	Lubang resapan	Ada, dikelola	4	Tinggi
118	SITURAJA	MALAKA	tidak ada	Jamban sendiri	Lubang tanah	Ledeng dengan meteran (PAM/PDAM)	Dalam lubang atau dibakar	Drainase (got/selokan)	Ada, tidak dikelola	4	Tinggi

No	Kecamatan	Desa/Kelurahan	Keberadaan pemukiman kumuh	Fasilitas buang air besar sebagian besar keluarga di desa/kelurahan	Tempat pembuangan akhir tinja sebagian besar keluarga	Sumber air untuk minum sebagian besar keluarga	Tempat buang sampah sebagian besar keluarga	Tempat/saluran pembuangan limbah cair dari air mandi/cuci sebagian besar keluarga	Keberadaan mata air	Hasil skoring sensitivitas	Keterangan
119	CIMANGGUNG	MANGUNARGA	tidak ada	Jamban sendiri	Tangki/instalasi pengelolaan air limbah	Mata air	Tempat sampah, kemudian diangkut	Drainase (got/selokan)	Ada, tidak dikelola	4	Tinggi
120	TANJUNGSARI	MARGA JAYA	tidak ada	Jamban sendiri	Lubang tanah	Sumur bor atau pompa	Dalam lubang atau dibakar	Lubang resapan	Ada, dikelola	4	Tinggi
121	SUMEDANG SELATAN	MARGALAKSANA	tidak ada	Jamban sendiri	Tangki/instalasi pengelolaan air limbah	Mata air	Dalam lubang atau dibakar	Drainase (got/selokan)	Ada, dikelola	4	Tinggi
122	SUMEDANG SELATAN	MARGAMEKAR	tidak ada	Jamban sendiri	Tangki/instalasi pengelolaan air limbah	Mata air	Dalam lubang atau dibakar	Drainase (got/selokan)	Ada, dikelola	4	Tinggi
123	SUMEDANG UTARA	MARGAMUKTI	tidak ada	Jamban sendiri	Lubang tanah	Mata air	Dalam lubang atau dibakar	Lubang resapan	Ada, tidak dikelola	4	Tinggi
124	JATIGEDE	MEKARASIH	tidak ada	Jamban sendiri	Tangki/instalasi pengelolaan air limbah	Mata air	Dalam lubang atau dibakar	Drainase (got/selokan)	Ada, dikelola	4	Tinggi
125	PAMULIHAN	MEKARBAKTI	tidak ada	Jamban sendiri	Lubang tanah	Sumur	Dalam lubang atau dibakar	Lubang resapan	Ada, tidak dikelola	4	Tinggi
126	SUMEDANG UTARA	MEKARJAYA	tidak ada	Jamban sendiri	Lubang tanah	Air isi ulang	Dalam lubang atau dibakar	Lubang resapan	Ada, tidak dikelola	4	Tinggi
127	BUAHDUA	MEKARMUkti	tidak ada	Jamban sendiri	Tangki/instalasi pengelolaan air limbah	Air isi ulang	Dalam lubang atau dibakar	Drainase (got/selokan)	Ada, tidak dikelola	4	Tinggi
128	SUMEDANG SELATAN	MEKARRAHAYU	tidak ada	Jamban sendiri	Tangki/instalasi pengelolaan air limbah	Mata air	Dalam lubang atau dibakar	Drainase (got/selokan)	Ada, dikelola	4	Tinggi
129	TOMO	MEKARWANGI	tidak ada	Jamban sendiri	Tangki/instalasi pengelolaan air limbah	Air isi ulang	Dalam lubang atau dibakar	Drainase (got/selokan)	Ada, tidak dikelola	4	Tinggi
130	SUKASARI	NANGGERANG	tidak ada	Jamban sendiri	Lubang tanah	Mata air	Dalam lubang atau dibakar	Drainase (got/selokan)	Ada, dikelola	4	Tinggi
131	SURIAN	NANJUNGWANGI	tidak ada	Jamban sendiri	Lubang tanah	Air isi ulang	Dalam lubang atau dibakar	Dalam lubang atau tanah terbuka	Ada, dikelola	4	Tinggi

No	Kecamatan	Desa/Kelurahan	Keberadaan pemukiman kumuh	Fasilitas buang air besar sebagian besar keluarga di desa/kelurahan	Tempat pembuangan akhir tinja sebagian besar keluarga	Sumber air untuk minum sebagian besar keluarga	Tempat buang sampah sebagian besar keluarga	Tempat/saluran pembuangan limbah cair dari air mandi/cuci sebagian besar keluarga	Keberadaan mata air	Hasil skoring sensitivitas	Keterangan
132	DARMARAJA	NEGLASARI	tidak ada	Jamban sendiri	Tangki/instalasi pengelolaan air limbah	Sumur	Dalam lubang atau dibakar	Drainase (got/selokan)	Ada, dikelola	4	Tinggi
133	UJUNG JAYA	PALABUAN	tidak ada	Jamban sendiri	Lubang tanah	Ledeng dengan meteran (PAM/PDAM)	Dalam lubang atau dibakar	Drainase (got/selokan)	Ada, tidak dikelola	4	Tinggi
134	UJUNG JAYA	PALASARI	tidak ada	Jamban sendiri	Tangki/instalasi pengelolaan air limbah	Sumur bor atau pompa	Dalam lubang atau dibakar	Drainase (got/selokan)	Tidak ada	4	Tinggi
135	PAMULIHAN	PAMULIHAN	tidak ada	Jamban sendiri	Lubang tanah	Sumur	Dalam lubang atau dibakar	Drainase (got/selokan)	Ada, dikelola	4	Tinggi
136	SITURAJA	PAMULIHAN	tidak ada	Jamban sendiri	Lubang tanah	Ledeng dengan meteran (PAM/PDAM)	Sungai/saluran irigasi/danau	Drainase (got/selokan)	Ada, dikelola	4	Tinggi
137	RANCAKALONG	PANGADEGAN	tidak ada	Jamban sendiri	Tangki/instalasi pengelolaan air limbah	Mata air	Dalam lubang atau dibakar	Dalam lubang atau tanah terbuka	Ada, dikelola	4	Tinggi
138	BUAHDUA	PANYINDANGAN	tidak ada	Jamban sendiri	Lubang tanah	Air isi ulang	Sungai/saluran irigasi/danau	Dalam lubang atau tanah terbuka	Ada, tidak dikelola	4	Tinggi
139	PASEH	PASEH KALER	tidak ada	Jamban sendiri	Tangki/instalasi pengelolaan air limbah	Ledeng dengan meteran (PAM/PDAM)	Sungai/saluran irigasi/danau	Lubang resapan	Ada, dikelola	4	Tinggi
140	TANJUNGSARI	PASIGARAN	tidak ada	Jamban sendiri	Tangki/instalasi pengelolaan air limbah	Mata air	Dalam lubang atau dibakar	Drainase (got/selokan)	Ada, dikelola	4	Tinggi
141	RANCAKALONG	RANCAKALONG	tidak ada	Jamban sendiri	Tangki/instalasi pengelolaan air limbah	Mata air	Dalam lubang atau dibakar	Lubang resapan	Ada, dikelola	4	Tinggi
142	SURIAN	RANGGASARI	tidak ada	Jamban sendiri	Lubang tanah	Mata air	Dalam lubang atau dibakar	Sungai/saluran irigasi/danau	Ada, dikelola	4	Tinggi
143	UJUNG JAYA	SAKURJAYA	tidak ada	Jamban sendiri	Tangki/instalasi pengelolaan air limbah	Sumur bor atau pompa	Tempat sampah, kemudian diangkut	Drainase (got/selokan)	Ada, tidak dikelola	4	Tinggi

No	Kecamatan	Desa/Kelurahan	Keberadaan pemukiman kumuh	Fasilitas buang air besar sebagian besar keluarga di desa/kelurahan	Tempat pembuangan akhir tinja sebagian besar keluarga	Sumber air untuk minum sebagian besar keluarga	Tempat buang sampah sebagian besar keluarga	Tempat/saluran pembuangan limbah cair dari air mandi/cuci sebagian besar keluarga	Keberadaan mata air	Hasil skoring sensitivitas	Keterangan
144	JATINUNGGAL	SARIMEKAR	tidak ada	Jamban sendiri	Tangki/instalasi pengelolaan air limbah	Mata air	Drainase (got/selokan)	Lubang resapan	Ada, dikelola	4	Tinggi
145	CIMANGGUNG	SAWAHDADAP	tidak ada	Jamban sendiri	Tangki/instalasi pengelolaan air limbah	Sungai/danau/kolam/waduk/situ/embung/bendungan	Dalam lubang atau dibakar	Drainase (got/selokan)	Ada, dikelola	4	Tinggi
146	JATINANGOR	SAYANG	tidak ada	Jamban sendiri	Tangki/instalasi pengelolaan air limbah	Ledeng dengan meteran (PAM/PDAM)	Dalam lubang atau dibakar	Lubang resapan	Tidak ada	4	Tinggi
147	BUAHDUA	SEKARWANGI	tidak ada	Jamban sendiri	Lubang tanah	Mata air	Dalam lubang atau dibakar	Lubang resapan	Ada, dikelola	4	Tinggi
148	JATINUNGGAL	SIRNASARI	tidak ada	Jamban sendiri	Tangki/instalasi pengelolaan air limbah	Ledeng dengan meteran (PAM/PDAM)	Dalam lubang atau dibakar	Drainase (got/selokan)	Tidak ada	4	Tinggi
149	CISITU	SITUMEKAR	tidak ada	Jamban sendiri	Lubang tanah	Sumur	Dalam lubang atau dibakar	Lubang resapan	Tidak ada	4	Tinggi
150	SUMEDANG SELATAN	SUKAJAYA	tidak ada	Jamban sendiri	Sawah/ kolam/ sungai/ danau/ tanah lapang/ kebun	Mata air	Dalam lubang atau dibakar	Sungai/saluran irigasi/danau	Ada, dikelola	4	Tinggi
151	TANJUNGPURA	SUKAMANTRI	tidak ada	Jamban sendiri	Tangki/instalasi pengelolaan air limbah	Sumur bor atau pompa	Dalam lubang atau dibakar	Drainase (got/selokan)	Ada, tidak dikelola	4	Tinggi
152	DARMARAJA	SUKAMENAK	tidak ada	Jamban sendiri	Tangki/instalasi pengelolaan air limbah	Mata air	Dalam lubang atau dibakar	Drainase (got/selokan)	Ada, dikelola	4	Tinggi
153	TANJUNGMEDAR	SUKAMUKTI	tidak ada	Jamban sendiri	Lubang tanah	Air isi ulang	Dalam lubang atau dibakar	Drainase (got/selokan)	Ada, dikelola	4	Tinggi
154	UJUNG JAYA	SUKAMULYA	tidak ada	Jamban sendiri	Tangki/instalasi pengelolaan air limbah	Air isi ulang	Dalam lubang atau dibakar	Drainase (got/selokan)	Tidak ada	4	Tinggi
155	WADO	SUKAPURA	tidak ada	Jamban sendiri	Lubang tanah	Mata air	Tempat sampah, kemudian diangkut	Drainase (got/selokan)	Ada, dikelola	4	Tinggi

No	Kecamatan	Desa/Kelurahan	Keberadaan pemukiman kumuh	Fasilitas buang air besar sebagian besar keluarga di desa/kelurahan	Tempat pembuangan akhir tinja sebagian besar keluarga	Sumber air untuk minum sebagian besar keluarga	Tempat buang sampah sebagian besar keluarga	Tempat/saluran pembuangan limbah cair dari air mandi/cuci sebagian besar keluarga	Keberadaan mata air	Hasil skoring sensitivitas	Keterangan
156	SITURAJA	SUKATALI	tidak ada	Jamban sendiri	Lubang tanah	Ledeng dengan meteran (PAM/PDAM)	Dalam lubang atau dibakar	Drainase (got/selokan)	Ada, dikelola	4	Tinggi
157	PAMULIHAN	SUKAWANGI	tidak ada	Jamban sendiri	Lubang tanah	Mata air	Dalam lubang atau dibakar	Lubang resapan	Ada, dikelola	4	Tinggi
158	GANEAS	SUKAWENING	tidak ada	Jamban sendiri	Tangki/instalasi pengelolaan air limbah	Sumur	Sungai/saluran irigasi/danau	Drainase (got/selokan)	Ada, dikelola	4	Tinggi
159	CISITU	SUNDAMEKAR	tidak ada	Jamban sendiri	Lubang tanah	Mata air	Dalam lubang atau dibakar	Dalam lubang atau tanah terbuka	Ada, dikelola	4	Tinggi
160	SURIAN	SURIAMUKTI	tidak ada	Jamban sendiri	Lubang tanah	Mata air	Dalam lubang atau dibakar	Dalam lubang atau tanah terbuka	Ada, dikelola	4	Tinggi
161	TANJUNGKERTA	TANJUNGMEKAR	tidak ada	Jamban sendiri	Tangki/instalasi pengelolaan air limbah	Sumur	Sungai/saluran irigasi/danau	Drainase (got/selokan)	Ada, dikelola	4	Tinggi
162	TANJUNGMEDAR	TANJUNGWANGI	tidak ada	Jamban sendiri	Lubang tanah	Mata air	Dalam lubang atau dibakar	Dalam lubang atau tanah terbuka	Ada, dikelola	4	Tinggi
163	TOMO	TOLENGAS	tidak ada	Jamban sendiri	Tangki/instalasi pengelolaan air limbah	Ledeng dengan meteran (PAM/PDAM)	Dalam lubang atau dibakar	Drainase (got/selokan)	Ada, tidak dikelola	4	Tinggi
164	TANJUNGMEDAR	WARGALUYU	tidak ada	Jamban sendiri	Lubang tanah	Mata air	Dalam lubang atau dibakar	Sungai/saluran irigasi/danau	Ada, dikelola	4	Tinggi
165	CONGGEANG	BABAKAN ASEM	tidak ada	Jamban sendiri	Tangki/instalasi pengelolaan air limbah	Ledeng dengan meteran (PAM/PDAM)	Dalam lubang atau dibakar	Lubang resapan	Ada, tidak dikelola	3	Sedang
166	SUMEDANG SELATAN	BAGINDA	tidak ada	Jamban sendiri	Tangki/instalasi pengelolaan air limbah	Mata air	Tempat sampah, kemudian diangkut	Drainase (got/selokan)	Ada, dikelola	3	Sedang
167	TANJUNGKERTA	BOROS	tidak ada	Jamban sendiri	Tangki/instalasi pengelolaan air limbah	Ledeng tanpa meteran	Dalam lubang atau dibakar	Sungai/saluran irigasi/danau	Ada, dikelola	3	Sedang

No	Kecamatan	Desa/Kelurahan	Keberadaan pemukiman kumuh	Fasilitas buang air besar sebagian besar keluarga di desa/kelurahan	Tempat pembuangan akhir tinja sebagian besar keluarga	Sumber air untuk minum sebagian besar keluarga	Tempat buang sampah sebagian besar keluarga	Tempat/saluran pembuangan limbah cair dari air mandi/cuci sebagian besar keluarga	Keberadaan mata air	Hasil skoring sensitivitas	Keterangan
168	CIBUGEL	BUANA MEKAR	tidak ada	Jamban sendiri	Sawah/ kolam/ sungai/ danau/ tanah lapang/ kebun	Mata air	Dalam lubang atau dibakar	Lubang resapan	Ada, dikelola	3	Sedang
169	CONGGEANG	CACABAN	tidak ada	Jamban sendiri	Tangki/instalasi pengelolaan air limbah	Air isi ulang	Dalam lubang atau dibakar	Lubang resapan	Ada, tidak dikelola	3	Sedang
170	CIMALAKA	CIBEUREUM KULON	tidak ada	Jamban sendiri	Tangki/instalasi pengelolaan air limbah	Ledeng dengan meteran (PAM/PDAM)	Tempat sampah, kemudian diangkut	Lubang resapan	Ada, dikelola	3	Sedang
171	CIMALAKA	CIBEUREUM WETAN	tidak ada	Jamban sendiri	Tangki/instalasi pengelolaan air limbah	Ledeng dengan meteran (PAM/PDAM)	Tempat sampah, kemudian diangkut	Lubang resapan	Ada, dikelola	3	Sedang
172	JATINANGOR	CIBEUSI	tidak ada	Jamban sendiri	Tangki/instalasi pengelolaan air limbah	Ledeng dengan meteran (PAM/PDAM)	Tempat sampah, kemudian diangkut	Lubang resapan	Tidak ada	3	Sedang
173	CONGGEANG	CIBUBUAN	tidak ada	Jamban sendiri	Tangki/instalasi pengelolaan air limbah	Air isi ulang	Dalam lubang atau dibakar	Lubang resapan	Ada, dikelola	3	Sedang
174	TANJUNGPURBA	CIGENTUR	tidak ada	Jamban sendiri	Tangki/instalasi pengelolaan air limbah	Sumur	Dalam lubang atau dibakar	Drainase (got/selokan)	Ada, dikelola	3	Sedang
175	CISITU	CIGINTUNG	tidak ada	Jamban sendiri	Tangki/instalasi pengelolaan air limbah	Sumur bor atau pompa	Dalam lubang atau dibakar	Lubang resapan	Ada, dikelola	3	Sedang
176	CIMANGGUNG	CIHANJUANG	ada	Jamban sendiri	Lainnya	Sumur	Tempat sampah, kemudian diangkut	Drainase (got/selokan)	Ada, tidak dikelola	3	Sedang
177	GANEAS	CIKONDANG	tidak ada	Jamban sendiri	Tangki/instalasi pengelolaan air limbah	Sumur	Dalam lubang atau dibakar	Drainase (got/selokan)	Ada, dikelola	3	Sedang

No	Kecamatan	Desa/Kelurahan	Keberadaan pemukiman kumuh	Fasilitas buang air besar sebagian besar keluarga di desa/kelurahan	Tempat pembuangan akhir tinja sebagian besar keluarga	Sumber air untuk minum sebagian besar keluarga	Tempat buang sampah sebagian besar keluarga	Tempat/saluran pembuangan limbah cair dari air mandi/cuci sebagian besar keluarga	Keberadaan mata air	Hasil skoring sensitivitas	Keterangan
178	JATINANGOR	CILAYUNG	tidak ada	Jamban sendiri	Tangki/instalasi pengelolaan air limbah	Mata air	Dalam lubang atau dibakar	Lubang resapan	Ada, dikelola	3	Sedang
179	JATINANGOR	CILELES	tidak ada	Jamban sendiri	Tangki/instalasi pengelolaan air limbah	Ledeng dengan meteran (PAM/PDAM)	Dalam lubang atau dibakar	Lubang resapan	Ada, dikelola	3	Sedang
180	CISITU	CILOPANG	tidak ada	Jamban sendiri	Tangki/instalasi pengelolaan air limbah	Sumur bor atau pompa	Dalam lubang atau dibakar	Lubang resapan	Ada, tidak dikelola	3	Sedang
181	CIMALAKA	CIMALAKA	tidak ada	Jamban sendiri	Tangki/instalasi pengelolaan air limbah	Air isi ulang	Tempat sampah, kemudian diangkut	Lubang resapan	Tidak ada	3	Sedang
182	JATINUNGGAL	CIMANINTIN	tidak ada	Jamban sendiri	Tangki/instalasi pengelolaan air limbah	Mata air	Dalam lubang atau dibakar	Lubang resapan	Ada, dikelola	3	Sedang
183	CISITU	CIMARGA	ada	Jamban sendiri	Lubang tanah	Mata air	Dalam lubang atau dibakar	Dalam lubang atau tanah terbuka	Ada, tidak dikelola	3	Sedang
184	PAMULIHAN	CINANGGERANG	ada	Jamban sendiri	Lubang tanah	Mata air	Dalam lubang atau dibakar	Dalam lubang atau tanah terbuka	Ada, dikelola	3	Sedang
185	JATINANGOR	CINTA MULYA	tidak ada	Jamban sendiri	Tangki/instalasi pengelolaan air limbah	Air isi ulang	Dalam lubang atau dibakar	Lubang resapan	Tidak ada	3	Sedang
186	CONGGEANG	CIPAMEKAR	tidak ada	Jamban sendiri	Tangki/instalasi pengelolaan air limbah	Air isi ulang	Dalam lubang atau dibakar	Lubang resapan	Ada, dikelola	3	Sedang
187	PAMULIHAN	CIPTASARI	tidak ada	Jamban sendiri	Lubang tanah	Ledeng dengan meteran (PAM/PDAM)	Dalam lubang atau dibakar	Lubang resapan	Ada, dikelola	3	Sedang
188	CISARUA	CISALAK	tidak ada	Jamban sendiri	Tangki/instalasi pengelolaan air limbah	Sumur bor atau pompa	Tempat sampah, kemudian diangkut	Sungai/saluran irigasi/danau	Ada, tidak dikelola	3	Sedang

No	Kecamatan	Desa/Kelurahan	Keberadaan pemukiman kumuh	Fasilitas buang air besar sebagian besar keluarga di desa/kelurahan	Tempat pembuangan akhir tinja sebagian besar keluarga	Sumber air untuk minum sebagian besar keluarga	Tempat buang sampah sebagian besar keluarga	Tempat/saluran pembuangan limbah cair dari air mandi/cuci sebagian besar keluarga	Keberadaan mata air	Hasil skoring sensitivitas	Keterangan
189	JATINANGOR	CISEMPUR	tidak ada	Jamban sendiri	Tangki/instalasi pengelolaan air limbah	Sumur bor atau pompa	Tempat sampah, kemudian diangkut	Lubang resapan	Ada, tidak dikelola	3	Sedang
190	CISITU	CISITU	tidak ada	Jamban sendiri	Tangki/instalasi pengelolaan air limbah	Sumur bor atau pompa	Dalam lubang atau dibakar	Lubang resapan	Ada, dikelola	3	Sedang
191	PAMULIHAN	CITALI	ada	Jamban sendiri	Lubang tanah	Mata air	Dalam lubang atau dibakar	Drainase (got/selokan)	Ada, dikelola	3	Sedang
192	SUMEDANG SELATAN	CITENGAH	tidak ada	Jamban sendiri	Tangki/instalasi pengelolaan air limbah	Mata air	Tempat sampah, kemudian diangkut	Drainase (got/selokan)	Ada, dikelola	3	Sedang
193	PASEH	CITEPOK	tidak ada	Jamban sendiri	Tangki/instalasi pengelolaan air limbah	Ledeng dengan meteran (PAM/PDAM)	Dalam lubang atau dibakar	Lubang resapan	Ada, tidak dikelola	3	Sedang
194	CIMALAKA	CITIMUN	tidak ada	Jamban sendiri	Tangki/instalasi pengelolaan air limbah	Ledeng dengan meteran (PAM/PDAM)	Dalam lubang atau dibakar	Lubang resapan	Ada, dikelola	3	Sedang
195	CONGGEANG	CONGGEANG KULON	tidak ada	Jamban sendiri	Tangki/instalasi pengelolaan air limbah	Air isi ulang	Dalam lubang atau dibakar	Lubang resapan	Ada, tidak dikelola	3	Sedang
196	CIMALAKA	GALUDRA	tidak ada	Jamban sendiri	Tangki/instalasi pengelolaan air limbah	Sumur	Dalam lubang atau dibakar	Lubang resapan	Ada, tidak dikelola	3	Sedang
197	TANJUNGPURA	GUNTURMEKAR	tidak ada	Jamban sendiri	Tangki/instalasi pengelolaan air limbah	Air isi ulang	Dalam lubang atau dibakar	Lainnya	Ada, dikelola	3	Sedang
198	TANJUNGSARI	GUNUNGMANIK	tidak ada	Jamban sendiri	Tangki/instalasi pengelolaan air limbah	Sumur bor atau pompa	Dalam lubang atau dibakar	Lubang resapan	Tidak ada	3	Sedang
199	PASEH	HAURKUNING	tidak ada	Jamban sendiri	Tangki/instalasi pengelolaan air limbah	Ledeng dengan meteran (PAM/PDAM)	Sungai/saluran irigasi/danau	Lubang resapan	Ada, dikelola	3	Sedang

No	Kecamatan	Desa/Kelurahan	Keberadaan pemukiman kumuh	Fasilitas buang air besar sebagian besar keluarga di desa/kelurahan	Tempat pembuangan akhir tinja sebagian besar keluarga	Sumber air untuk minum sebagian besar keluarga	Tempat buang sampah sebagian besar keluarga	Tempat/saluran pembuangan limbah cair dari air mandi/cuci sebagian besar keluarga	Keberadaan mata air	Hasil skoring sensitivitas	Keterangan
200	CONGGEANG	JAMBU	tidak ada	Jamban sendiri	Tangki/instalasi pengelolaan air limbah	Air isi ulang	Dalam lubang atau dibakar	Lubang resapan	Ada, dikelola	3	Sedang
201	SUMEDANG UTARA	JATIHURIP	tidak ada	Jamban sendiri	Tangki/instalasi pengelolaan air limbah	Sumur	Dalam lubang atau dibakar	Drainase (got/selokan)	Ada, dikelola	3	Sedang
202	TANJUNGSARI	JATISARI	tidak ada	Jamban sendiri	Lubang tanah	Air isi ulang	Dalam lubang atau dibakar	Lubang resapan	Ada, tidak dikelola	3	Sedang
203	TANJUNGMEDAR	KAMAL	tidak ada	Jamban sendiri	Lubang tanah	Sumur bor atau pompa	Dalam lubang atau dibakar	Lubang resapan	Ada, dikelola	3	Sedang
204	CONGGEANG	KARANGLAYUNG	tidak ada	Jamban sendiri	Tangki/instalasi pengelolaan air limbah	Air isi ulang	Dalam lubang atau dibakar	Lubang resapan	Ada, tidak dikelola	3	Sedang
205	JATIGEDE	KAREDOK	tidak ada	Jamban sendiri	Tangki/instalasi pengelolaan air limbah	Mata air	Dalam lubang atau dibakar	Lubang resapan	Ada, dikelola	3	Sedang
206	TOMO	KARYAMUKTI	tidak ada	Jamban sendiri	Tangki/instalasi pengelolaan air limbah	Ledeng dengan meteran (PAM/PDAM)	Dalam lubang atau dibakar	Drainase (got/selokan)	Ada, dikelola	3	Sedang
207	TANJUNGKERTA	KERTAHARJA	ada	Jamban sendiri	Tangki/instalasi pengelolaan air limbah	Sumur	Dalam lubang atau dibakar	Drainase (got/selokan)	Ada, dikelola	3	Sedang
208	TANJUNGMEDAR	KERTAMUKTI	tidak ada	Jamban sendiri	Lubang tanah	Mata air	Tempat sampah, kemudian diangkut	Lubang resapan	Ada, tidak dikelola	3	Sedang
209	SUMEDANG UTARA	KOTAKALER	tidak ada	Jamban sendiri	Tangki/instalasi pengelolaan air limbah	Air isi ulang	Tempat sampah, kemudian diangkut	Lubang resapan	Tidak ada	3	Sedang
210	SUMEDANG SELATAN	KOTAKULON	tidak ada	Jamban sendiri	Tangki/instalasi pengelolaan air limbah	Ledeng dengan meteran (PAM/PDAM)	Tempat sampah, kemudian diangkut	Drainase (got/selokan)	Ada, dikelola	3	Sedang

No	Kecamatan	Desa/Kelurahan	Keberadaan pemukiman kumuh	Fasilitas buang air besar sebagian besar keluarga di desa/kelurahan	Tempat pembuangan akhir tinja sebagian besar keluarga	Sumber air untuk minum sebagian besar keluarga	Tempat buang sampah sebagian besar keluarga	Tempat/saluran pembuangan limbah cair dari air mandi/cuci sebagian besar keluarga	Keberadaan mata air	Hasil skoring sensitivitas	Keterangan
211	TANJUNGSARI	KUTAMANDIRI	tidak ada	Jamban sendiri	Tangki/instalasi pengelolaan air limbah	Air isi ulang	Dalam lubang atau dibakar	Drainase (got/selokan)	Ada, dikelola	3	Sedang
212	JATIGEDE	LEBAKSIUH	tidak ada	Jamban sendiri	Tangki/instalasi pengelolaan air limbah	Mata air	Dalam lubang atau dibakar	Lubang resapan	Ada, dikelola	3	Sedang
213	PASEH	LEGOK KIDUL	tidak ada	Jamban sendiri	Tangki/instalasi pengelolaan air limbah	Ledeng dengan meteran (PAM/PDAM)	Dalam lubang atau dibakar	Lubang resapan	Tidak ada	3	Sedang
214	CIMALAKA	LICIN	tidak ada	Jamban sendiri	Tangki/instalasi pengelolaan air limbah	Mata air	Tempat sampah, kemudian diangkut	Lubang resapan	Ada, dikelola	3	Sedang
215	TANJUNGSARI	MARGALUYU	tidak ada	Jamban sendiri	Tangki/instalasi pengelolaan air limbah	Mata air	Tempat sampah, kemudian diangkut	Drainase (got/selokan)	Ada, dikelola	3	Sedang
216	TOMO	MARONGGE	tidak ada	Jamban sendiri	Tangki/instalasi pengelolaan air limbah	Ledeng dengan meteran (PAM/PDAM)	Dalam lubang atau dibakar	Lubang resapan	Ada, dikelola	3	Sedang
217	JATINANGOR	MEKARGALIH	tidak ada	Jamban sendiri	Tangki/instalasi pengelolaan air limbah	Ledeng dengan meteran (PAM/PDAM)	Tempat sampah, kemudian diangkut	Lubang resapan	Tidak ada	3	Sedang
218	SITURAJA	MEKARMULYA	tidak ada	Jamban sendiri	Lubang tanah	Sumur	Tempat sampah, kemudian diangkut	Lubang resapan	Ada, tidak dikelola	3	Sedang
219	WADO	MULYAJAYA	tidak ada	Jamban sendiri	Lubang tanah	Air isi ulang	Dalam lubang atau dibakar	Lubang resapan	Ada, dikelola	3	Sedang
220	TANJUNGKERTA	MULYAMEKAR	tidak ada	Jamban sendiri	Tangki/instalasi pengelolaan air limbah	Sumur	Tempat sampah, kemudian diangkut	Drainase (got/selokan)	Ada, dikelola	3	Sedang

No	Kecamatan	Desa/Kelurahan	Keberadaan pemukiman kumuh	Fasilitas buang air besar sebagian besar keluarga di desa/kelurahan	Tempat pembuangan akhir tinja sebagian besar keluarga	Sumber air untuk minum sebagian besar keluarga	Tempat buang sampah sebagian besar keluarga	Tempat/saluran pembuangan limbah cair dari air mandi/cuci sebagian besar keluarga	Keberadaan mata air	Hasil skoring sensitivitas	Keterangan
221	SUMEDANG UTARA	MULYASARI	tidak ada	Jamban sendiri	Tangki/instalasi pengelolaan air limbah	Sumur	Dalam lubang atau dibakar	Lubang resapan	Ada, dikelola	3	Sedang
222	RANCAKALONG	NAGARAWANGI	tidak ada	Jamban sendiri	Tangki/instalasi pengelolaan air limbah	Mata air	Dalam lubang atau dibakar	Lubang resapan	Ada, dikelola	3	Sedang
223	CONGGEANG	NARIMBANG	tidak ada	Jamban sendiri	Tangki/instalasi pengelolaan air limbah	Mata air	Dalam lubang atau dibakar	Lubang resapan	Ada, dikelola	3	Sedang
224	CIMALAKA	NYALINDUNG	tidak ada	Jamban sendiri	Tangki/instalasi pengelolaan air limbah	Ledeng dengan meteran (PAM/PDAM)	Dalam lubang atau dibakar	Lubang resapan	Ada, dikelola	3	Sedang
225	CONGGEANG	PADAASIH	tidak ada	Jamban sendiri	Tangki/instalasi pengelolaan air limbah	Air isi ulang	Dalam lubang atau dibakar	Drainase (got/selokan)	Ada, tidak dikelola	3	Sedang
226	PASEH	PADANAAN	tidak ada	Jamban sendiri	Tangki/instalasi pengelolaan air limbah	Ledeng dengan meteran (PAM/PDAM)	Dalam lubang atau dibakar	Lubang resapan	Ada, dikelola	3	Sedang
227	SUMEDANG UTARA	PADASUKA	tidak ada	Jamban sendiri	Lubang tanah	Air isi ulang	Tempat sampah, kemudian diangkut	Dalam lubang atau tanah terbuka	Ada, tidak dikelola	3	Sedang
228	CISITU	PAJAGAN	tidak ada	Jamban sendiri	Tangki/instalasi pengelolaan air limbah	Sumur bor atau pompa	Dalam lubang atau dibakar	Lubang resapan	Ada, tidak dikelola	3	Sedang
229	RANCAKALONG	PAMEKARAN	tidak ada	Jamban sendiri	Tangki/instalasi pengelolaan air limbah	Mata air	Dalam lubang atau dibakar	Lubang resapan	Ada, dikelola	3	Sedang
230	SUMEDANG SELATAN	PASANGGRAHAN BARU	tidak ada	Jamban sendiri	Tangki/instalasi pengelolaan air limbah	Mata air	Tempat sampah, kemudian diangkut	Drainase (got/selokan)	Ada, tidak dikelola	3	Sedang
231	PASEH	PASEH KIDUL	tidak ada	Jamban sendiri	Tangki/instalasi pengelolaan air limbah	Sumur	Dalam lubang atau dibakar	Lubang resapan	Ada, tidak dikelola	3	Sedang

No	Kecamatan	Desa/Kelurahan	Keberadaan pemukiman kumuh	Fasilitas buang air besar sebagian besar keluarga di desa/kelurahan	Tempat pembuangan akhir tinja sebagian besar keluarga	Sumber air untuk minum sebagian besar keluarga	Tempat buang sampah sebagian besar keluarga	Tempat/saluran pembuangan limbah cair dari air mandi/cuci sebagian besar keluarga	Keberadaan mata air	Hasil skoring sensitivitas	Keterangan
232	RANCAKALONG	PASIR BIRU	tidak ada	Jamban sendiri	Tangki/instalasi pengelolaan air limbah	Mata air	Dalam lubang atau dibakar	Lubang resapan	Ada, tidak dikelola	3	Sedang
233	PASEH	PASIREUNGIT	tidak ada	Jamban sendiri	Tangki/instalasi pengelolaan air limbah	Ledeng dengan meteran (PAM/PDAM)	Dalam lubang atau dibakar	Lubang resapan	Ada, dikelola	3	Sedang
234	JATINUNGGAL	PAWENANG	tidak ada	Jamban sendiri	Tangki/instalasi pengelolaan air limbah	Ledeng dengan meteran (PAM/PDAM)	Dalam lubang atau dibakar	Drainase (got/selokan)	Ada, dikelola	3	Sedang
235	SUMEDANG UTARA	RANCAMULYA	tidak ada	Jamban sendiri	Lubang tanah	Mata air	Tempat sampah, kemudian diangkut	Lubang resapan	Ada, dikelola	3	Sedang
236	CISITU	RANJENG	tidak ada	Jamban sendiri	Tangki/instalasi pengelolaan air limbah	Sumur bor atau pompa	Dalam lubang atau dibakar	Lubang resapan	Tidak ada	3	Sedang
237	CIMALAKA	SERANG	tidak ada	Jamban sendiri	Tangki/instalasi pengelolaan air limbah	Sumur	Tempat sampah, kemudian diangkut	Lubang resapan	Ada, dikelola	3	Sedang
238	CIMANGGUNG	SINDANGPAKUON	ada	Jamban sendiri	Lainnya	Air isi ulang	Tempat sampah, kemudian diangkut	Dalam lubang atau tanah terbuka	Tidak ada	3	Sedang
239	CIMANGGUNG	SINDULANG	ada	Jamban sendiri	Sawah/ kolam/ sungai/ danau/ tanah lapang/ kebun	Mata air	Dalam lubang atau dibakar	Sungai/saluran irigasi/danau	Ada, dikelola	3	Sedang
240	SITURAJA	SITURAJA	tidak ada	Jamban sendiri	Lubang tanah	Air isi ulang	Tempat sampah, kemudian diangkut	Drainase (got/selokan)	Ada, dikelola	3	Sedang
241	SITURAJA	SITURAJA UTARA	tidak ada	Jamban sendiri	Lubang tanah	Air isi ulang	Tempat sampah, kemudian diangkut	Drainase (got/selokan)	Ada, dikelola	3	Sedang

No	Kecamatan	Desa/Kelurahan	Keberadaan pemukiman kumuh	Fasilitas buang air besar sebagian besar keluarga di desa/kelurahan	Tempat pembuangan akhir tinja sebagian besar keluarga	Sumber air untuk minum sebagian besar keluarga	Tempat buang sampah sebagian besar keluarga	Tempat/saluran pembuangan limbah cair dari air mandi/cuci sebagian besar keluarga	Keberadaan mata air	Hasil skoring sensitivitas	Keterangan
242	CIMANGGUNG	SUKADANA	ada	Jamban sendiri	Lubang tanah	Sumur	Sungai/saluran irigasi/danau	Drainase (got/selokan)	Ada, dikelola	3	Sedang
243	SUMEDANG SELATAN	SUKAGALIH	tidak ada	Jamban sendiri	Tangki/instalasi pengelolaan air limbah	Mata air	Tempat sampah, kemudian diangkut	Drainase (got/selokan)	Ada, tidak dikelola	3	Sedang
244	RANCAKALONG	SUKAHAYU	tidak ada	Jamban sendiri	Tangki/instalasi pengelolaan air limbah	Mata air	Dalam lubang atau dibakar	Lubang resapan	Ada, dikelola	3	Sedang
245	GANEAS	SUKALUYU	tidak ada	Jamban sendiri	Tangki/instalasi pengelolaan air limbah	Sumur	Dalam lubang atau dibakar	Drainase (got/selokan)	Ada, dikelola	3	Sedang
246	RANCAKALONG	SUKAMAJU	tidak ada	Jamban sendiri	Tangki/instalasi pengelolaan air limbah	Sumur	Dalam lubang atau dibakar	Drainase (got/selokan)	Ada, dikelola	3	Sedang
247	JATINUNGGAL	SUKAMANAH	tidak ada	Jamban sendiri	Tangki/instalasi pengelolaan air limbah	Sumur	Dalam lubang atau dibakar	Lubang resapan	Ada, dikelola	3	Sedang
248	CIBUGEL	SUKARAJA	tidak ada	Jamban sendiri	Sawah/ kolam/ sungai/ danau/ tanah lapang/ kebun	Mata air	Dalam lubang atau dibakar	Lubang resapan	Ada, dikelola	3	Sedang
249	SUKASARI	SUKARAPIH	tidak ada	Jamban sendiri	Lubang tanah	Ledeng dengan meteran (PAM/PDAM)	Dalam lubang atau dibakar	Lubang resapan	Ada, dikelola	3	Sedang
250	RANCAKALONG	SUKASIRNARASA	tidak ada	Jamban sendiri	Tangki/instalasi pengelolaan air limbah	Mata air	Dalam lubang atau dibakar	Lubang resapan	Ada, dikelola	3	Sedang
251	TANJUNGMEDAR	SUKATANI	tidak ada	Jamban sendiri	Tangki/instalasi pengelolaan air limbah	Mata air	Dalam lubang atau dibakar	Lubang resapan	Ada, dikelola	3	Sedang
252	SUMEDANG UTARA	TALUN	tidak ada	Jamban sendiri	Tangki/instalasi pengelolaan air limbah	Air isi ulang	Tempat sampah, kemudian diangkut	Lubang resapan	Tidak ada	3	Sedang

No	Kecamatan	Desa/Kelurahan	Keberadaan pemukiman kumuh	Fasilitas buang air besar sebagian besar keluarga di desa/kelurahan	Tempat pembuangan akhir tinja sebagian besar keluarga	Sumber air untuk minum sebagian besar keluarga	Tempat buang sampah sebagian besar keluarga	Tempat/saluran pembuangan limbah cair dari air mandi/cuci sebagian besar keluarga	Keberadaan mata air	Hasil skoring sensitivitas	Keterangan
253	GANEAS	TANJUNGHURIP	tidak ada	Jamban sendiri	Tangki/instalasi pengelolaan air limbah	Sumur	Dalam lubang atau dibakar	Drainase (got/selokan)	Ada, dikelola	3	Sedang
254	TANJUNGMEDAR	TANJUNGMEDAR	tidak ada	Jamban sendiri	Lubang tanah	Sumur	Dalam lubang atau dibakar	Lubang resapan	Ada, dikelola	3	Sedang
255	TANJUNGKERTA	TANJUNGMULYA	tidak ada	Jamban sendiri	Tangki/instalasi pengelolaan air limbah	Mata air	Dalam lubang atau dibakar	Lubang resapan	Ada, dikelola	3	Sedang
256	TANJUNGSARI	TANJUNGSARI	tidak ada	Jamban sendiri	Tangki/instalasi pengelolaan air limbah	Air isi ulang	Tempat sampah, kemudian diangkut	Drainase (got/selokan)	Tidak ada	3	Sedang
257	JATINUNGGAL	TARIKOLOT	tidak ada	Jamban sendiri	Tangki/instalasi pengelolaan air limbah	Ledeng dengan meteran (PAM/PDAM)	Dalam lubang atau dibakar	Lubang resapan	Ada, dikelola	3	Sedang
258	TOMO	TOMO	tidak ada	Jamban sendiri	Tangki/instalasi pengelolaan air limbah	Ledeng dengan meteran (PAM/PDAM)	Tempat sampah, kemudian diangkut	Drainase (got/selokan)	Ada, dikelola	3	Sedang
259	CIMALAKA	TRUNAMANGGALA	tidak ada	Jamban sendiri	Tangki/instalasi pengelolaan air limbah	Ledeng dengan meteran (PAM/PDAM)	Dalam lubang atau dibakar	Lubang resapan	Ada, dikelola	3	Sedang
260	UJUNG JAYA	UJUNGJAYA	tidak ada	Jamban sendiri	Lubang tanah	Ledeng dengan meteran (PAM/PDAM)	Dalam lubang atau dibakar	Lubang resapan	Ada, dikelola	3	Sedang
261	CONGGEANG	UNGKAL	tidak ada	Jamban sendiri	Tangki/instalasi pengelolaan air limbah	Ledeng dengan meteran (PAM/PDAM)	Dalam lubang atau dibakar	Lubang resapan	Ada, dikelola	3	Sedang
262	UJUNG JAYA	CIBULUH	tidak ada	Jamban sendiri	Tangki/instalasi pengelolaan air limbah	Air isi ulang	Tempat sampah, kemudian diangkut	Lubang resapan	Ada, dikelola	2	Rendah
263	PAMULIHAN	CIJERUK	ada	Jamban sendiri	Lubang tanah	Sumur	Dalam lubang atau dibakar	Drainase (got/selokan)	Ada, dikelola	2	Rendah
264	WADO	CILENGKRANG	ada	Jamban sendiri	Lubang tanah	Sumur bor atau pompa	Dalam lubang atau dibakar	Lubang resapan	Ada, dikelola	2	Rendah

No	Kecamatan	Desa/Kelurahan	Keberadaan pemukiman kumuh	Fasilitas buang air besar sebagian besar keluarga di desa/kelurahan	Tempat pembuangan akhir tinja sebagian besar keluarga	Sumber air untuk minum sebagian besar keluarga	Tempat buang sampah sebagian besar keluarga	Tempat/saluran pembuangan limbah cair dari air mandi/cuci sebagian besar keluarga	Keberadaan mata air	Hasil skoring sensitivitas	Keterangan
265	CIMALAKA	CIMUJA	tidak ada	Jamban sendiri	Tangki/instalasi pengelolaan air limbah	Ledeng dengan meteran (PAM/PDAM)	Tempat sampah, kemudian diangkut	Lubang resapan	Ada, dikelola	2	Rendah
266	CONGGEANG	CONGGEANG WETAN	tidak ada	Jamban sendiri	Tangki/instalasi pengelolaan air limbah	Air isi ulang	Dalam lubang atau dibakar	Lubang resapan	Ada, dikelola	2	Rendah
267	SUMEDANG UTARA	KEBONJATI	ada	Jamban sendiri	Lubang tanah	Sumur	Dalam lubang atau dibakar	Lubang resapan	Ada, tidak dikelola	2	Rendah
268	CIMALAKA	MANDALAHERANG	tidak ada	Jamban sendiri	Tangki/instalasi pengelolaan air limbah	Sumur	Tempat sampah, kemudian diangkut	Lubang resapan	Ada, dikelola	2	Rendah
269	CIMALAKA	NALUK	tidak ada	Jamban sendiri	Tangki/instalasi pengelolaan air limbah	Ledeng dengan meteran (PAM/PDAM)	Tempat sampah, kemudian diangkut	Lubang resapan	Ada, dikelola	2	Rendah
270	SUMEDANG SELATAN	REGOL WETAN	ada	Jamban sendiri	Tangki/instalasi pengelolaan air limbah	Ledeng dengan meteran (PAM/PDAM)	Tempat sampah, kemudian diangkut	Sungai/saluran irigasi/danau	Ada, tidak dikelola	2	Rendah
271	CIMANGGUNG	SINDANGGALIH	ada	Jamban sendiri	Tangki/instalasi pengelolaan air limbah	Mata air	Dalam lubang atau dibakar	Drainase (got/selokan)	Ada, dikelola	2	Rendah
272	WADO	SUKAJADI	ada	Jamban sendiri	Lubang tanah	Mata air	Dalam lubang atau dibakar	Lubang resapan	Ada, tidak dikelola	2	Rendah
273	PASEH	BONGKOK	ada	Jamban sendiri	Tangki/instalasi pengelolaan air limbah	Sumur	Dalam lubang atau dibakar	Lubang resapan	Ada, dikelola	1	Sangat rendah
274	JATINANGOR	CIKERUH	ada	Jamban sendiri	Tangki/instalasi pengelolaan air limbah	Air isi ulang	Dalam lubang atau dibakar	Lubang resapan	Ada, dikelola	1	Sangat rendah
275	SUMEDANG SELATAN	CIPAMEUNGPEUK	ada	Jamban sendiri	Tangki/instalasi pengelolaan air limbah	Ledeng dengan meteran (PAM/PDAM)	Tempat sampah, kemudian diangkut	Lubang resapan	Ada, dikelola	1	Sangat rendah

No	Kecamatan	Desa/Kelurahan	Keberadaan pemukiman kumuh	Fasilitas buang air besar sebagian besar keluarga di desa/kelurahan	Tempat pembuangan akhir tinja sebagian besar keluarga	Sumber air untuk minum sebagian besar keluarga	Tempat buang sampah sebagian besar keluarga	Tempat/saluran pembuangan limbah cair dari air mandi/cuci sebagian besar keluarga	Keberadaan mata air	Hasil skoring sensitivitas	Keterangan
276	JATINANGOR	HEGARMANAH	ada	Jamban sendiri	Tangki/instalasi pengelolaan air limbah	Ledeng dengan meteran (PAM/PDAM)	Dalam lubang atau dibakar	Lubang resapan	Ada, tidak dikelola	1	Sangat rendah
277	SUMEDANG UTARA	SITU	ada	Jamban bersama	Tangki/instalasi pengelolaan air limbah	Air isi ulang	Tempat sampah, kemudian diangkut	Lubang resapan	Tidak ada	1	Sangat rendah

Lampiran 10. Hasil Analisis Sensitivitas Sektor Kesehatan

No	Kecamatan	Desa/Kelurahan	Keberadaan pemukiman kumuh	Fasilitas buang air besar sebagian besar keluarga di desa/kelurahan	Tempat pembuangan akhir tinja sebagian besar keluarga	Sumber air untuk minum sebagian besar keluarga	Tempat buang sampah keluarga	Tempat/saluran pembuangan limbah cair dari air mandi/cuci sebagian besar keluarga	Keberadaan mata air	KLB Wabah Muntaber/diare setahun terakhir	KLB Wabah Demam Berdarah setahun terakhir	Hasil skoring sensitivitas	Keterangan
1	WADO	GANJARESIK	tidak ada	Jamban sendiri	Lubang tanah	Mata air	Dalam lubang atau dibakar	Dalam lubang atau tanah terbuka	Ada, tidak dikelola	Tidak ada	Tidak ada	5	Sangat tinggi
2	CIMALAKA	PADASARI	tidak ada	Jamban umum	Lainnya	Mata air	Dalam lubang atau dibakar	Dalam lubang atau tanah terbuka	Ada, dikelola	Tidak ada	Tidak ada	5	Sangat tinggi
3	CISITU	SUNDAMEKAR	tidak ada	Jamban sendiri	Lubang tanah	Mata air	Dalam lubang atau dibakar	Dalam lubang atau tanah terbuka	Ada, dikelola	Ada	Ada	5	Sangat tinggi
4	SITURAJA	BANGBAYANG	tidak ada	Jamban sendiri	Lubang tanah	Mata air	Dalam lubang atau dibakar	Drainase (got/selokan)	Ada, tidak dikelola	Tidak ada	Tidak ada	4	Tinggi
5	JATINUNGGAL	BANJARSARI	tidak ada	Jamban sendiri	Lubang tanah	Mata air	Dalam lubang atau dibakar	Lubang resapan	Ada, dikelola	Ada	Tidak ada	4	Tinggi
6	BUAHDUA	BUAHDUA	tidak ada	Jamban sendiri	Lubang tanah	Air isi ulang	Dalam lubang atau dibakar	Dalam lubang atau tanah terbuka	Ada, dikelola	Tidak ada	Tidak ada	4	Tinggi
7	CIMANGGUNG	CIKAHURIPAN	tidak ada	Jamban sendiri	Lainnya	Mata air	Dalam lubang atau dibakar	Lubang resapan	Ada, dikelola	Tidak ada	Tidak ada	4	Tinggi
8	TANJUNGMEDAR	CIKARAMAS	tidak ada	Jamban sendiri	Lubang tanah	Mata air	Dalam lubang atau dibakar	Lubang resapan	Ada, dikelola	Tidak ada	Ada	4	Tinggi
9	DARMARAJA	CIKEUSI	tidak ada	Jamban sendiri	Lubang tanah	Sumur	Dalam lubang atau dibakar	Drainase (got/selokan)	Ada, dikelola	Tidak ada	Tidak ada	4	Tinggi
10	WADO	CILENGKRANG	ada	Jamban sendiri	Lubang tanah	Sumur bor atau pompa	Dalam lubang atau dibakar	Lubang resapan	Ada, dikelola	Ada	Ada	4	Tinggi
11	CISITU	CIMARGA	ada	Jamban sendiri	Lubang tanah	Mata air	Dalam lubang atau dibakar	Dalam lubang atau tanah terbuka	Ada, tidak dikelola	Tidak ada	Tidak ada	4	Tinggi
12	WADO	CIMUNGKAL	tidak ada	Jamban sendiri	Lubang tanah	Mata air	Dalam lubang atau dibakar	Dalam lubang atau tanah terbuka	Ada, dikelola	Tidak ada	Tidak ada	4	Tinggi
13	PAMULIHAN	CINANGGERANG	ada	Jamban sendiri	Lubang tanah	Mata air	Dalam lubang atau dibakar	Dalam lubang atau tanah terbuka	Ada, dikelola	Ada	Tidak ada	4	Tinggi

No	Kecamatan	Desa/Kelurahan	Keberadaan pemukiman kumuh	Fasilitas buang air besar sebagian besar keluarga di desa/kelurahan	Tempat pembuangan akhir tinja sebagian besar keluarga	Sumber air untuk minum sebagian besar keluarga	Tempat buang sampah keluarga	Tempat/saluran pembuangan limbah cair dari air mandi/cuci sebagian besar keluarga	Keberadaan mata air	KLB Wabah Muntaber/diare setahun terakhir	KLB Wabah Demam Berdarah setahun terakhir	Hasil skoring sensitivitas	Keterangan
14	CISITU	CINANGSI	tidak ada	Jamban sendiri	Lubang tanah	Mata air	Dalam lubang atau dibakar	Drainase (got/selokan)	Ada, tidak dikelola	Tidak ada	Tidak ada	4	Tinggi
15	TANJUNGKERTA	CIPANAS	tidak ada	Jamban sendiri	Tangki/instalasi pengelolaan air limbah	Sumur bor atau pompa	Dalam lubang atau dibakar	Lainnya	Ada, dikelola	Tidak ada	Tidak ada	4	Tinggi
16	CIBUGEL	CIPASANG	tidak ada	Jamban sendiri	Lainnya	Mata air	Dalam lubang atau dibakar	Drainase (got/selokan)	Ada, tidak dikelola	Tidak ada	Tidak ada	4	Tinggi
17	UJUNG JAYA	CIPELANG	tidak ada	Jamban sendiri	Tangki/instalasi pengelolaan air limbah	Air kemasan bermerek 0	Dalam lubang atau dibakar	Drainase (got/selokan)	Tidak ada	Tidak ada	Tidak ada	4	Tinggi
18	DARMARAJA	DARMAJAYA	tidak ada	Jamban sendiri	Tangki/instalasi pengelolaan air limbah	Mata air	Dalam lubang atau dibakar	Drainase (got/selokan)	Ada, tidak dikelola	Tidak ada	Tidak ada	4	Tinggi
19	PAMULIHAN	HAURNGOMBONG	tidak ada	Jamban sendiri	Lubang tanah	Sumur	Dalam lubang atau dibakar	Dalam lubang atau tanah terbuka	Ada, dikelola	Tidak ada	Tidak ada	4	Tinggi
20	SUMEDANG UTARA	JATIHURIP	tidak ada	Jamban sendiri	Tangki/instalasi pengelolaan air limbah	Sumur	Dalam lubang atau dibakar	Drainase (got/selokan)	Ada, dikelola	Tidak ada	Ada	4	Tinggi
21	TOMO	JEMBARWANGI	tidak ada	Jamban sendiri	Tangki/instalasi pengelolaan air limbah	Mata air	Dalam lubang atau dibakar	Drainase (got/selokan)	Ada, dikelola	Tidak ada	Ada	4	Tinggi
22	SITURAJA	KADUWULUNG	tidak ada	Jamban sendiri	Lainnya	Mata air	Dalam lubang atau dibakar	Lubang resapan	Tidak ada	Tidak ada	Tidak ada	4	Tinggi
23	DARMARAJA	KARANG PAKUAN	tidak ada	Jamban sendiri	Lubang tanah	Sumur	Dalam lubang atau dibakar	Drainase (got/selokan)	Ada, tidak dikelola	Tidak ada	Tidak ada	4	Tinggi
24	PASEH	LEGOK KIDUL	tidak ada	Jamban sendiri	Tangki/instalasi pengelolaan air limbah	Ledeng dengan meteran (PAM/PDAM)	Dalam lubang atau dibakar	Lubang resapan	Tidak ada	Tidak ada	Ada	4	Tinggi
25	SUMEDANG SELATAN	MEKARRAHAYU	tidak ada	Jamban sendiri	Tangki/instalasi pengelolaan air limbah	Mata air	Dalam lubang atau dibakar	Drainase (got/selokan)	Ada, dikelola	Tidak ada	Ada	4	Tinggi
26	SUKASARI	MEKARSARI	tidak ada	Jamban sendiri	Lubang tanah	Mata air	Sungai/saluran irigasi/danau	Sungai/saluran irigasi/danau	Ada, dikelola	Tidak ada	Tidak ada	4	Tinggi
27	BUAHDUA	NAGRAK	tidak ada	Jamban sendiri	Lubang tanah	Mata air	Dalam lubang atau dibakar	Drainase (got/selokan)	Tidak ada	Tidak ada	Tidak ada	4	Tinggi

No	Kecamatan	Desa/Kelurahan	Keberadaan pemukiman kumuh	Fasilitas buang air besar sebagian besar keluarga di desa/kelurahan	Tempat pembuangan akhir tinja sebagian besar keluarga	Sumber air untuk minum sebagian besar keluarga	Tempat buang sampah keluarga	Tempat/saluran pembuangan limbah cair dari air mandi/cuci sebagian besar keluarga	Keberadaan mata air	KLB Wabah Muntaber/diare setahun terakhir	KLB Wabah Demam Berdarah setahun terakhir	Hasil skoring sensitivitas	Keterangan
28	SURIAN	NANJUNGWANGI	tidak ada	Jamban sendiri	Lubang tanah	Air isi ulang	Dalam lubang atau dibakar	Dalam lubang atau tanah terbuka	Ada, dikelola	Tidak ada	Tidak ada	4	Tinggi
29	SURIAN	PAMEKARSARI	tidak ada	Jamban sendiri	Lubang tanah	Mata air	Dalam lubang atau dibakar	Dalam lubang atau tanah terbuka	Ada, dikelola	Tidak ada	Tidak ada	4	Tinggi
30	PAMULIHAN	PAMULIHAN	tidak ada	Jamban sendiri	Lubang tanah	Sumur	Dalam lubang atau dibakar	Drainase (got/selokan)	Ada, dikelola	Ada	Tidak ada	4	Tinggi
31	CIMANGGUNG	PASIRNANJUNG	tidak ada	Jamban sendiri	Lainnya	Mata air	Dalam lubang atau dibakar	Sungai/saluran irigasi/danau	Ada, dikelola	Tidak ada	Tidak ada	4	Tinggi
32	TANJUNGSARI	RAHARJA	tidak ada	Jamban sendiri	Lubang tanah	Sumur	Dalam lubang atau dibakar	Drainase (got/selokan)	Tidak ada	Tidak ada	Tidak ada	4	Tinggi
33	SURIAN	RANGGASARI	tidak ada	Jamban sendiri	Lubang tanah	Mata air	Dalam lubang atau dibakar	Sungai/saluran irigasi/danau	Ada, dikelola	Tidak ada	Tidak ada	4	Tinggi
34	DARMARAJA	RANGGON	tidak ada	Jamban sendiri	Lubang tanah	Mata air	Sungai/saluran irigasi/danau	Drainase (got/selokan)	Ada, dikelola	Tidak ada	Tidak ada	4	Tinggi
35	SUKASARI	SINDANGSARI	tidak ada	Jamban sendiri	Sawah/ kolam/ sungai/ danau/ tanah lapang/ kebun	Mata air	Dalam lubang atau dibakar	Sungai/saluran irigasi/danau	Ada, tidak dikelola	Tidak ada	Tidak ada	4	Tinggi
36	SUMEDANG UTARA	SIRNAMULYA	tidak ada	Jamban sendiri	Lubang tanah	Mata air	Dalam lubang atau dibakar	Lubang resapan	Ada, tidak dikelola	Tidak ada	Tidak ada	4	Tinggi
37	CISITU	SITUMEKAR	tidak ada	Jamban sendiri	Lubang tanah	Sumur	Dalam lubang atau dibakar	Lubang resapan	Tidak ada	Tidak ada	Ada	4	Tinggi
38	SUMEDANG SELATAN	SUKAJAYA	tidak ada	Jamban sendiri	Sawah/ kolam/ sungai/ danau/ tanah lapang/ kebun	Mata air	Dalam lubang atau dibakar	Sungai/saluran irigasi/danau	Ada, dikelola	Tidak ada	Tidak ada	4	Tinggi
39	DARMARAJA	SUKARATU	tidak ada	Jamban sendiri	Tangki/instalasi pengelolaan air limbah	Sumur	Sungai/saluran irigasi/danau	Drainase (got/selokan)	Tidak ada	Tidak ada	Tidak ada	4	Tinggi
40	SUKASARI	SUKASARI	tidak ada	Jamban sendiri	Lubang tanah	Mata air	Dalam lubang atau dibakar	Dalam lubang atau tanah terbuka	Ada, tidak dikelola	Tidak ada	Tidak ada	4	Tinggi
41	SURIAN	SURIAMEDAL	tidak ada	Jamban sendiri	Lainnya	Mata air	Dalam lubang atau dibakar	Drainase (got/selokan)	Ada, dikelola	Tidak ada	Tidak ada	4	Tinggi

No	Kecamatan	Desa/Kelurahan	Keberadaan pemukiman kumuh	Fasilitas buang air besar sebagian besar keluarga di desa/kelurahan	Tempat pembuangan akhir tinja sebagian besar keluarga	Sumber air untuk minum sebagian besar keluarga	Tempat buang sampah keluarga	Tempat/saluran pembuangan limbah cair dari air mandi/cuci sebagian besar keluarga	Keberadaan mata air	KLB Wabah Muntaber/diare setahun terakhir	KLB Wabah Demam Berdarah setahun terakhir	Hasil skoring sensitivitas	Keterangan
42	SURIAN	SURIAMUKTI	tidak ada	Jamban sendiri	Lubang tanah	Mata air	Dalam lubang atau dibakar	Dalam lubang atau tanah terbuka	Ada, dikelola	Tidak ada	Tidak ada	4	Tinggi
43	SURIAN	SURIAN	tidak ada	Jamban sendiri	Lubang tanah	Mata air	Dalam lubang atau dibakar	Dalam lubang atau tanah terbuka	Ada, dikelola	Tidak ada	Tidak ada	4	Tinggi
44	SURIAN	TANJUNG	tidak ada	Jamban sendiri	Lubang tanah	Sumur	Dalam lubang atau dibakar	Dalam lubang atau tanah terbuka	Ada, dikelola	Tidak ada	Tidak ada	4	Tinggi
45	TANJUNGMEDAR	TANJUNGWANGI	tidak ada	Jamban sendiri	Lubang tanah	Mata air	Dalam lubang atau dibakar	Dalam lubang atau tanah terbuka	Ada, dikelola	Tidak ada	Tidak ada	4	Tinggi
46	DARMARAJA	TARUNAJAYA	tidak ada	Jamban sendiri	Lubang tanah	Sumur	Sungai/saluran irigasi/danau	Drainase (got/selokan)	Tidak ada	Tidak ada	Tidak ada	4	Tinggi
47	SURIAN	WANAJAYA	tidak ada	Jamban sendiri	Lubang tanah	Mata air	Sungai/saluran irigasi/danau	Sungai/saluran irigasi/danau	Ada, dikelola	Tidak ada	Tidak ada	4	Tinggi
48	SURIAN	WANASARI	tidak ada	Jamban sendiri	Lubang tanah	Mata air	Dalam lubang atau dibakar	Dalam lubang atau tanah terbuka	Ada, dikelola	Tidak ada	Tidak ada	4	Tinggi
49	TANJUNGMEDAR	WARGALUYU	tidak ada	Jamban sendiri	Lubang tanah	Mata air	Dalam lubang atau dibakar	Sungai/saluran irigasi/danau	Ada, dikelola	Tidak ada	Tidak ada	4	Tinggi
50	SITURAJA	AMBIT	tidak ada	Jamban sendiri	Lubang tanah	Sumur	Sungai/saluran irigasi/danau	Lubang resapan	Ada, dikelola	Tidak ada	Tidak ada	3	Sedang
51	TANJUNGKERTA	AWILEGA	tidak ada	Jamban sendiri	Tangki/instalasi pengelolaan air limbah	Mata air	Dalam lubang atau dibakar	Drainase (got/selokan)	Ada, dikelola	Tidak ada	Tidak ada	3	Sedang
52	SUKASARI	BANYURESMI	tidak ada	Jamban sendiri	Lubang tanah	Mata air	Dalam lubang atau dibakar	Drainase (got/selokan)	Ada, dikelola	Tidak ada	Tidak ada	3	Sedang
53	BUAHDUA	BOJONGLOA	tidak ada	Jamban sendiri	Tangki/instalasi pengelolaan air limbah	Mata air	Sungai/saluran irigasi/danau	Drainase (got/selokan)	Ada, dikelola	Tidak ada	Tidak ada	3	Sedang
54	TANJUNGKERTA	BOROS	tidak ada	Jamban sendiri	Tangki/instalasi pengelolaan air limbah	Ledeng tanpa meteran	Dalam lubang atau dibakar	Sungai/saluran irigasi/danau	Ada, dikelola	Tidak ada	Tidak ada	3	Sedang

No	Kecamatan	Desa/Kelurahan	Keberadaan pemukiman kumuh	Fasilitas buang air besar sebagian besar keluarga di desa/kelurahan	Tempat pembuangan akhir tinja sebagian besar keluarga	Sumber air untuk minum sebagian besar keluarga	Tempat buang sampah keluarga	Tempat/saluran pembuangan limbah cair dari air mandi/cuci sebagian besar keluarga	Keberadaan mata air	KLB Wabah Muntaber/diare setahun terakhir	KLB Wabah Demam Berdarah setahun terakhir	Hasil skoring sensitivitas	Keterangan
55	CIBUGEL	BUANA MEKAR	tidak ada	Jamban sendiri	Sawah/ kolam/ sungai/ danau/ tanah lapang/ kebun	Mata air	Dalam lubang atau dibakar	Lubang resapan	Ada, dikelola	Tidak ada	Tidak ada	3	Sedang
56	TOMO	BUGEL	tidak ada	Jamban sendiri	Tangki/instalasi pengelolaan air limbah	Ledeng dengan meteran (PAM/PDAM)	Dalam lubang atau dibakar	Drainase (got/selokan)	Ada, tidak dikelola	Tidak ada	Tidak ada	3	Sedang
57	BUAHDUA	CIAWITALI	tidak ada	Jamban sendiri	Tangki/instalasi pengelolaan air limbah	Mata air	Dalam lubang atau dibakar	Drainase (got/selokan)	Ada, dikelola	Tidak ada	Tidak ada	3	Sedang
58	BUAHDUA	CIBITUNG	tidak ada	Jamban sendiri	Tangki/instalasi pengelolaan air limbah	Sumur	Dalam lubang atau dibakar	Drainase (got/selokan)	Ada, dikelola	Tidak ada	Tidak ada	3	Sedang
59	CIBUGEL	CIBUGEL	tidak ada	Jamban sendiri	Lubang tanah	Mata air	Dalam lubang atau dibakar	Drainase (got/selokan)	Ada, dikelola	Tidak ada	Tidak ada	3	Sedang
60	RANCAKALONG	CIBUNAR	tidak ada	Jamban sendiri	Tangki/instalasi pengelolaan air limbah	Sumur	Dalam lubang atau dibakar	Drainase (got/selokan)	Ada, dikelola	Tidak ada	Tidak ada	3	Sedang
61	RANCAKALONG	CIBUNGUR	tidak ada	Jamban sendiri	Tangki/instalasi pengelolaan air limbah	Sumur	Dalam lubang atau dibakar	Dalam lubang atau tanah terbuka	Ada, tidak dikelola	Tidak ada	Tidak ada	3	Sedang
62	SITURAJA	CICARIMANAH	tidak ada	Jamban sendiri	Lubang tanah	Ledeng dengan meteran (PAM/PDAM)	Sungai/saluran irigasi/danau	Drainase (got/selokan)	Ada, dikelola	Tidak ada	Tidak ada	3	Sedang
63	DARMARAJA	CIEUNTEUNG	tidak ada	Jamban sendiri	Lubang tanah	Mata air	Dalam lubang atau dibakar	Drainase (got/selokan)	Ada, dikelola	Tidak ada	Tidak ada	3	Sedang
64	SUMEDANG SELATAN	CIHERANG	tidak ada	Jamban sendiri	Tangki/instalasi pengelolaan air limbah	Mata air	Dalam lubang atau dibakar	Drainase (got/selokan)	Ada, dikelola	Tidak ada	Tidak ada	3	Sedang
65	PASEH	CIJAMBE	tidak ada	Jamban sendiri	Tangki/instalasi pengelolaan air limbah	Mata air	Dalam lubang atau dibakar	Lubang resapan	Ada, dikelola	Tidak ada	Tidak ada	3	Sedang
66	TANJUNGSARI	CIJAMBU	tidak ada	Jamban sendiri	Tangki/instalasi pengelolaan air limbah	Mata air	Dalam lubang atau dibakar	Drainase (got/selokan)	Ada, dikelola	Tidak ada	Tidak ada	3	Sedang

No	Kecamatan	Desa/Kelurahan	Keberadaan pemukiman kumuh	Fasilitas buang air besar sebagian besar keluarga di desa/kelurahan	Tempat pembuangan akhir tinja sebagian besar keluarga	Sumber air untuk minum sebagian besar keluarga	Tempat buang sampah keluarga	Tempat/saluran pembuangan limbah cair dari air mandi/cuci sebagian besar keluarga	Keberadaan mata air	KLB Wabah Muntaber/diare setahun terakhir	KLB Wabah Demam Berdarah setahun terakhir	Hasil skoring sensitivitas	Keterangan
67	SITURAJA	CIJATI	tidak ada	Jamban sendiri	Lubang tanah	Sumur	Dalam lubang atau dibakar	Lubang resapan	Ada, tidak dikelola	Tidak ada	Tidak ada	3	Sedang
68	SITURAJA	CIJELER	tidak ada	Jamban sendiri	Lubang tanah	Sumur	Sungai/saluran irigasi/danau	Lubang resapan	Ada, dikelola	Tidak ada	Tidak ada	3	Sedang
69	PAMULIHAN	CIJERUK	ada	Jamban sendiri	Lubang tanah	Sumur	Dalam lubang atau dibakar	Drainase (got/selokan)	Ada, dikelola	Ada	Tidak ada	3	Sedang
70	JATIGEDE	CIJEUNGJING	tidak ada	Jamban sendiri	Tangki/instalasi pengelolaan air limbah	Ledeng dengan meteran (PAM/PDAM)	Dalam lubang atau dibakar	Drainase (got/selokan)	Ada, dikelola	Tidak ada	Tidak ada	3	Sedang
71	WADO	CIKAREO SELATAN	tidak ada	Jamban sendiri	Lubang tanah	Air isi ulang	Dalam lubang atau dibakar	Drainase (got/selokan)	Ada, dikelola	Tidak ada	Tidak ada	3	Sedang
72	WADO	CIKAREO UTARA	tidak ada	Jamban sendiri	Lubang tanah	Air isi ulang	Dalam lubang atau dibakar	Drainase (got/selokan)	Ada, dikelola	Tidak ada	Tidak ada	3	Sedang
73	CIMALAKA	CIKOLE	tidak ada	Jamban sendiri	Tangki/instalasi pengelolaan air limbah	Sumur	Dalam lubang atau dibakar	Lubang resapan	Tidak ada	Tidak ada	Tidak ada	3	Sedang
74	GANEAS	CIKONENG	tidak ada	Jamban sendiri	Tangki/instalasi pengelolaan air limbah	Sumur bor atau pompa	Dalam lubang atau dibakar	Drainase (got/selokan)	Ada, tidak dikelola	Tidak ada	Tidak ada	3	Sedang
75	GANEAS	CIKONENG KULON	tidak ada	Jamban sendiri	Lubang tanah	Sumur	Dalam lubang atau dibakar	Drainase (got/selokan)	Ada, dikelola	Tidak ada	Tidak ada	3	Sedang
76	BUAHDUA	CILANGKAP	tidak ada	Jamban sendiri	Tangki/instalasi pengelolaan air limbah	Mata air	Dalam lubang atau dibakar	Drainase (got/selokan)	Ada, dikelola	Tidak ada	Tidak ada	3	Sedang
77	PAMULIHAN	CILEMBU	tidak ada	Jamban sendiri	Tangki/instalasi pengelolaan air limbah	Mata air	Dalam lubang atau dibakar	Drainase (got/selokan)	Ada, dikelola	Tidak ada	Tidak ada	3	Sedang
78	CISARUA	CIMARA	tidak ada	Jamban sendiri	Tangki/instalasi pengelolaan air limbah	Mata air	Lainnya	Drainase (got/selokan)	Ada, dikelola	Tidak ada	Tidak ada	3	Sedang
79	PAMULIHAN	CIMARIAS	tidak ada	Jamban sendiri	Lubang tanah	Mata air	Dalam lubang atau dibakar	Drainase (got/selokan)	Ada, dikelola	Tidak ada	Tidak ada	3	Sedang
80	TANJUNGSARI	CINANJUNG	tidak ada	Jamban sendiri	Tangki/instalasi pengelolaan air limbah	Mata air	Dalam lubang atau dibakar	Drainase (got/selokan)	Ada, dikelola	Tidak ada	Tidak ada	3	Sedang

No	Kecamatan	Desa/Kelurahan	Keberadaan pemukiman kumuh	Fasilitas buang air besar sebagian besar keluarga di desa/kelurahan	Tempat pembuangan akhir tinja sebagian besar keluarga	Sumber air untuk minum sebagian besar keluarga	Tempat buang sampah keluarga	Tempat/saluran pembuangan limbah cair dari air mandi/cuci sebagian besar keluarga	Keberadaan mata air	KLB Wabah Muntaber/diare setahun terakhir	KLB Wabah Demam Berdarah setahun terakhir	Hasil skoring sensitivitas	Keterangan
81	JATIGEDE	CINTAJAYA	tidak ada	Jamban sendiri	Lubang tanah	Mata air	Dalam lubang atau dibakar	Lubang resapan	Ada, dikelola	Tidak ada	Tidak ada	3	Sedang
82	JATINANGOR	CIPACING	tidak ada	Jamban sendiri	Tangki/instalasi pengelolaan air limbah	Ledeng dengan meteran (PAM/PDAM)	Dalam lubang atau dibakar	Lubang resapan	Tidak ada	Tidak ada	Tidak ada	3	Sedang
83	SUMEDANG SELATAN	CIPANCAR	tidak ada	Jamban sendiri	Tangki/instalasi pengelolaan air limbah	Mata air	Dalam lubang atau dibakar	Drainase (got/selokan)	Ada, dikelola	Tidak ada	Tidak ada	3	Sedang
84	CISARUA	CIPANDANWANGI	tidak ada	Jamban sendiri	Tangki/instalasi pengelolaan air limbah	Sumur	Dalam lubang atau dibakar	Drainase (got/selokan)	Ada, tidak dikelola	Tidak ada	Tidak ada	3	Sedang
85	DARMARAJA	CIPEUTEUY	tidak ada	Jamban umum	Tangki/instalasi pengelolaan air limbah	Mata air	Sungai/saluran irigasi/danau	Drainase (got/selokan)	Ada, dikelola	Tidak ada	Tidak ada	3	Sedang
86	JATIGEDE	CIPICUNG	tidak ada	Jamban sendiri	Tangki/instalasi pengelolaan air limbah	Mata air	Dalam lubang atau dibakar	Lubang resapan	Ada, dikelola	Tidak ada	Tidak ada	3	Sedang
87	JATIGEDE	CIRANGGEM	tidak ada	Jamban sendiri	Tangki/instalasi pengelolaan air limbah	Mata air	Dalam lubang atau dibakar	Drainase (got/selokan)	Ada, dikelola	Tidak ada	Tidak ada	3	Sedang
88	JATIGEDE	CISAMPIH	tidak ada	Jamban sendiri	Tangki/instalasi pengelolaan air limbah	Mata air	Dalam lubang atau dibakar	Drainase (got/selokan)	Ada, dikelola	Tidak ada	Tidak ada	3	Sedang
89	CISARUA	CISARUA	tidak ada	Jamban sendiri	Tangki/instalasi pengelolaan air limbah	Sumur	Dalam lubang atau dibakar	Lubang resapan	Tidak ada	Tidak ada	Tidak ada	3	Sedang
90	WADO	CISURAT	tidak ada	Jamban sendiri	Lubang tanah	Air isi ulang	Sungai/saluran irigasi/danau	Lubang resapan	Ada, dikelola	Tidak ada	Tidak ada	3	Sedang
91	BUAHDUA	CITALEUS	tidak ada	Jamban sendiri	Tangki/instalasi pengelolaan air limbah	Sumur	Dalam lubang atau dibakar	Drainase (got/selokan)	Ada, dikelola	Tidak ada	Tidak ada	3	Sedang
92	CISARUA	CIUYAH	tidak ada	Jamban sendiri	Tangki/instalasi pengelolaan air limbah	Sumur	Dalam lubang atau dibakar	Drainase (got/selokan)	Ada, dikelola	Tidak ada	Tidak ada	3	Sedang
93	DARMARAJA	DARMARAJA	tidak ada	Jamban sendiri	Lubang tanah	Mata air	Sungai/saluran irigasi/danau	Drainase (got/selokan)	Ada, dikelola	Tidak ada	Tidak ada	3	Sedang

No	Kecamatan	Desa/Kelurahan	Keberadaan pemukiman kumuh	Fasilitas buang air besar sebagian besar keluarga di desa/kelurahan	Tempat pembuangan akhir tinja sebagian besar keluarga	Sumber air untuk minum sebagian besar keluarga	Tempat buang sampah keluarga	Tempat/saluran pembuangan limbah cair dari air mandi/cuci sebagian besar keluarga	Keberadaan mata air	KLB Wabah Muntaber/diare setahun terakhir	KLB Wabah Demam Berdarah setahun terakhir	Hasil skoring sensitivitas	Keterangan
94	TOMO	DARMAWANGI	tidak ada	Jamban sendiri	Tangki/instalasi pengelolaan air limbah	Mata air	Dalam lubang atau dibakar	Drainase (got/selokan)	Ada, dikelola	Tidak ada	Tidak ada	3	Sedang
95	GANEAS	DAYEUH LUHUR	tidak ada	Jamban sendiri	Tangki/instalasi pengelolaan air limbah	Mata air	Dalam lubang atau dibakar	Drainase (got/selokan)	Ada, dikelola	Tidak ada	Tidak ada	3	Sedang
96	CIMALAKA	GALUDRA	tidak ada	Jamban sendiri	Tangki/instalasi pengelolaan air limbah	Sumur	Dalam lubang atau dibakar	Lubang resapan	Ada, tidak dikelola	Tidak ada	Tidak ada	3	Sedang
97	GANEAS	GANEAS	tidak ada	Jamban sendiri	Tangki/instalasi pengelolaan air limbah	Sumur	Dalam lubang atau dibakar	Drainase (got/selokan)	Ada, dikelola	Tidak ada	Tidak ada	3	Sedang
98	BUAHDUA	GENDEREH	tidak ada	Jamban sendiri	Lubang tanah	Mata air	Dalam lubang atau dibakar	Lubang resapan	Ada, dikelola	Tidak ada	Tidak ada	3	Sedang
99	SUKASARI	GENTENG	tidak ada	Jamban sendiri	Lubang tanah	Mata air	Sungai/saluran irigasi/danau	Drainase (got/selokan)	Ada, dikelola	Tidak ada	Tidak ada	3	Sedang
100	SUMEDANG UTARA	GIRIMUKTI	tidak ada	Jamban sendiri	Lubang tanah	Mata air	Dalam lubang atau dibakar	Lubang resapan	Ada, dikelola	Tidak ada	Tidak ada	3	Sedang
101	TANJUNGSARI	GUDANG	tidak ada	Jamban sendiri	Tangki/instalasi pengelolaan air limbah	Air isi ulang	Dalam lubang atau dibakar	Drainase (got/selokan)	Tidak ada	Tidak ada	Tidak ada	3	Sedang
102	SUMEDANG SELATAN	GUNASARI	tidak ada	Jamban sendiri	Tangki/instalasi pengelolaan air limbah	Sumur	Sungai/saluran irigasi/danau	Drainase (got/selokan)	Ada, tidak dikelola	Tidak ada	Tidak ada	3	Sedang
103	TANJUNGKERTA	GUNTURMEKAR	tidak ada	Jamban sendiri	Tangki/instalasi pengelolaan air limbah	Air isi ulang	Dalam lubang atau dibakar	Lainnya	Ada, dikelola	Tidak ada	Tidak ada	3	Sedang
104	TANJUNGSARI	GUNUNGMANIK	tidak ada	Jamban sendiri	Tangki/instalasi pengelolaan air limbah	Sumur bor atau pompa	Dalam lubang atau dibakar	Lubang resapan	Tidak ada	Tidak ada	Tidak ada	3	Sedang
105	BUAHDUA	HARIANG	tidak ada	Jamban sendiri	Lubang tanah	Mata air	Sungai/saluran irigasi/danau	Lubang resapan	Ada, dikelola	Tidak ada	Tidak ada	3	Sedang
106	SITURAJA	JATIMEKAR	tidak ada	Jamban sendiri	Lubang tanah	Sumur	Dalam lubang atau dibakar	Drainase (got/selokan)	Ada, dikelola	Tidak ada	Tidak ada	3	Sedang

No	Kecamatan	Desa/Kelurahan	Keberadaan pemukiman kumuh	Fasilitas buang air besar sebagian besar keluarga di desa/kelurahan	Tempat pembuangan akhir tinja sebagian besar keluarga	Sumber air untuk minum sebagian besar keluarga	Tempat buang sampah keluarga	Tempat/saluran pembuangan limbah cair dari air mandi/cuci sebagian besar keluarga	Keberadaan mata air	KLB Wabah Muntaber/diare setahun terakhir	KLB Wabah Demam Berdarah setahun terakhir	Hasil skoring sensitivitas	Keterangan
107	JATINANGOR	JATIMUKTI	tidak ada	Jamban sendiri	Tangki/instalasi pengelolaan air limbah	Sumur bor atau pompa	Dalam lubang atau dibakar	Drainase (got/selokan)	Ada, tidak dikelola	Tidak ada	Tidak ada	3	Sedang
108	SUMEDANG UTARA	JATIMULYA	tidak ada	Jamban sendiri	Lubang tanah	Sumur	Tempat sampah, kemudian diangkut	Dalam lubang atau tanah terbuka	Ada, tidak dikelola	Tidak ada	Tidak ada	3	Sedang
109	JATINANGOR	JATIROKE	tidak ada	Jamban sendiri	Tangki/instalasi pengelolaan air limbah	Sumur bor atau pompa	Dalam lubang atau dibakar	Drainase (got/selokan)	Ada, tidak dikelola	Tidak ada	Tidak ada	3	Sedang
110	CIBUGEL	JAYA MEKAR	tidak ada	Jamban sendiri	Lubang tanah	Sumur	Dalam lubang atau dibakar	Drainase (got/selokan)	Ada, dikelola	Tidak ada	Tidak ada	3	Sedang
111	CIBUGEL	JAYAMANDIRI	tidak ada	Jamban sendiri	Lubang tanah	Mata air	Dalam lubang atau dibakar	Lubang resapan	Ada, tidak dikelola	Tidak ada	Tidak ada	3	Sedang
112	JATIGEDE	JEMAH	tidak ada	Jamban sendiri	Tangki/instalasi pengelolaan air limbah	Mata air	Dalam lubang atau dibakar	Drainase (got/selokan)	Ada, dikelola	Tidak ada	Tidak ada	3	Sedang
113	TANJUNGMEDAR	JINGKANG	tidak ada	Jamban sendiri	Lubang tanah	Sumur	Dalam lubang atau dibakar	Lubang resapan	Ada, dikelola	Tidak ada	Tidak ada	3	Sedang
114	TANJUNGSARI	KADAKAJAYA	tidak ada	Jamban sendiri	Tangki/instalasi pengelolaan air limbah	Mata air	Dalam lubang atau dibakar	Drainase (got/selokan)	Ada, dikelola	Tidak ada	Tidak ada	3	Sedang
115	JATIGEDE	KADU	tidak ada	Jamban sendiri	Tangki/instalasi pengelolaan air limbah	Mata air	Dalam lubang atau dibakar	Lubang resapan	Ada, dikelola	Tidak ada	Tidak ada	3	Sedang
116	JATIGEDE	KADUJAYA	tidak ada	Jamban sendiri	Tangki/instalasi pengelolaan air limbah	Mata air	Dalam lubang atau dibakar	Lubang resapan	Ada, dikelola	Tidak ada	Tidak ada	3	Sedang
117	TANJUNGMEDAR	KAMAL	tidak ada	Jamban sendiri	Lubang tanah	Sumur bor atau pompa	Dalam lubang atau dibakar	Lubang resapan	Ada, dikelola	Tidak ada	Tidak ada	3	Sedang
118	BUAHDUA	KARANGBUNGUR	tidak ada	Jamban sendiri	Lubang tanah	Mata air	Dalam lubang atau dibakar	Drainase (got/selokan)	Ada, dikelola	Tidak ada	Tidak ada	3	Sedang
119	SITURAJA	KARANGHEULEUT	tidak ada	Jamban sendiri	Lubang tanah	Sumur	Dalam lubang atau dibakar	Drainase (got/selokan)	Ada, dikelola	Tidak ada	Tidak ada	3	Sedang

No	Kecamatan	Desa/Kelurahan	Keberadaan pemukiman kumuh	Fasilitas buang air besar sebagian besar keluarga di desa/kelurahan	Tempat pembuangan akhir tinja sebagian besar keluarga	Sumber air untuk minum sebagian besar keluarga	Tempat buang sampah keluarga	Tempat/saluran pembuangan limbah cair dari air mandi/cuci sebagian besar keluarga	Keberadaan mata air	KLB Wabah Muntaber/diare setahun terakhir	KLB Wabah Demam Berdarah setahun terakhir	Hasil skoring sensitivitas	Keterangan
120	JATIGEDE	KAREDOK	tidak ada	Jamban sendiri	Tangki/instalasi pengelolaan air limbah	Mata air	Dalam lubang atau dibakar	Lubang resapan	Ada, dikelola	Tidak ada	Tidak ada	3	Sedang
121	TOMO	KARYAMUKTI	tidak ada	Jamban sendiri	Tangki/instalasi pengelolaan air limbah	Ledeng dengan meteran (PAM/PDAM)	Dalam lubang atau dibakar	Drainase (got/selokan)	Ada, dikelola	Tidak ada	Ada	3	Sedang
122	SUMEDANG UTARA	KEBONJATI	ada	Jamban sendiri	Lubang tanah	Sumur	Dalam lubang atau dibakar	Lubang resapan	Ada, tidak dikelola	Tidak ada	Ada	3	Sedang
123	CISARUA	KEBONKALAPA	tidak ada	Jamban sendiri	Tangki/instalasi pengelolaan air limbah	Sumur	Dalam lubang atau dibakar	Lubang resapan	Ada, tidak dikelola	Tidak ada	Tidak ada	3	Sedang
124	TANJUNGKERTA	KERTAMEKAR	tidak ada	Jamban sendiri	Lubang tanah	Mata air	Dalam lubang atau dibakar	Drainase (got/selokan)	Ada, dikelola	Tidak ada	Tidak ada	3	Sedang
125	JATINUNGGAL	KIRISIK	tidak ada	Jamban sendiri	Tangki/instalasi pengelolaan air limbah	Mata air	Lainnya	Lubang resapan	Ada, dikelola	Tidak ada	Ada	3	Sedang
126	UJUNG JAYA	KUDANGWANGI	tidak ada	Jamban sendiri	Tangki/instalasi pengelolaan air limbah	Sumur bor atau pompa	Dalam lubang atau dibakar	Drainase (got/selokan)	Tidak ada	Tidak ada	Tidak ada	3	Sedang
127	JATIGEDE	LEBAKSIUH	tidak ada	Jamban sendiri	Tangki/instalasi pengelolaan air limbah	Mata air	Dalam lubang atau dibakar	Lubang resapan	Ada, dikelola	Tidak ada	Tidak ada	3	Sedang
128	CISITU	LINGGAJAYA	tidak ada	Jamban sendiri	Lubang tanah	Mata air	Dalam lubang atau dibakar	Lubang resapan	Ada, dikelola	Tidak ada	Tidak ada	3	Sedang
129	SITURAJA	MALAKA	tidak ada	Jamban sendiri	Lubang tanah	Ledeng dengan meteran (PAM/PDAM)	Dalam lubang atau dibakar	Drainase (got/selokan)	Ada, tidak dikelola	Tidak ada	Tidak ada	3	Sedang
130	CIMANGGUNG	MANGUNARGA	tidak ada	Jamban sendiri	Tangki/instalasi pengelolaan air limbah	Mata air	Tempat sampah, kemudian diangkut	Drainase (got/selokan)	Ada, tidak dikelola	Tidak ada	Tidak ada	3	Sedang
131	TANJUNGSARI	MARGA JAYA	tidak ada	Jamban sendiri	Lubang tanah	Sumur bor atau pompa	Dalam lubang atau dibakar	Lubang resapan	Ada, dikelola	Tidak ada	Tidak ada	3	Sedang
132	SUMEDANG SELATAN	MARGALAKSANA	tidak ada	Jamban sendiri	Tangki/instalasi pengelolaan air limbah	Mata air	Dalam lubang atau dibakar	Drainase (got/selokan)	Ada, dikelola	Tidak ada	Tidak ada	3	Sedang

No	Kecamatan	Desa/Kelurahan	Keberadaan pemukiman kumuh	Fasilitas buang air besar sebagian besar keluarga di desa/kelurahan	Tempat pembuangan akhir tinja sebagian besar keluarga	Sumber air untuk minum sebagian besar keluarga	Tempat buang sampah keluarga	Tempat/saluran pembuangan limbah cair dari air mandi/cuci sebagian besar keluarga	Keberadaan mata air	KLB Wabah Muntaber/diare setahun terakhir	KLB Wabah Demam Berdarah setahun terakhir	Hasil skoring sensitivitas	Keterangan
133	SUMEDANG SELATAN	MARGAMEKAR	tidak ada	Jamban sendiri	Tangki/instalasi pengelolaan air limbah	Mata air	Dalam lubang atau dibakar	Drainase (got/selokan)	Ada, dikelola	Tidak ada	Tidak ada	3	Sedang
134	SUMEDANG UTARA	MARGAMUKTI	tidak ada	Jamban sendiri	Lubang tanah	Mata air	Dalam lubang atau dibakar	Lubang resapan	Ada, tidak dikelola	Tidak ada	Tidak ada	3	Sedang
135	JATIGEDE	MEKARASIH	tidak ada	Jamban sendiri	Tangki/instalasi pengelolaan air limbah	Mata air	Dalam lubang atau dibakar	Drainase (got/selokan)	Ada, dikelola	Tidak ada	Tidak ada	3	Sedang
136	PAMULIHAN	MEKARBAKTI	tidak ada	Jamban sendiri	Lubang tanah	Sumur	Dalam lubang atau dibakar	Lubang resapan	Ada, tidak dikelola	Tidak ada	Tidak ada	3	Sedang
137	SUKASARI	NANGGERANG	tidak ada	Jamban sendiri	Lubang tanah	Mata air	Dalam lubang atau dibakar	Drainase (got/selokan)	Ada, dikelola	Tidak ada	Tidak ada	3	Sedang
138	CONGGEANG	NARIMBANG	tidak ada	Jamban sendiri	Tangki/instalasi pengelolaan air limbah	Mata air	Dalam lubang atau dibakar	Lubang resapan	Ada, dikelola	Tidak ada	Tidak ada	3	Sedang
139	DARMARAJA	NEGLASARI	tidak ada	Jamban sendiri	Tangki/instalasi pengelolaan air limbah	Sumur	Dalam lubang atau dibakar	Drainase (got/selokan)	Ada, dikelola	Tidak ada	Tidak ada	3	Sedang
140	SUMEDANG UTARA	PADASUKA	tidak ada	Jamban sendiri	Lubang tanah	Air isi ulang	Tempat sampah, kemudian diangkut	Dalam lubang atau tanah terbuka	Ada, tidak dikelola	Tidak ada	Ada	3	Sedang
141	DARMARAJA	PAKU ALAM	tidak ada	Jamban sendiri	Lubang tanah	Mata air	Dalam lubang atau dibakar	Drainase (got/selokan)	Ada, dikelola	Tidak ada	Tidak ada	3	Sedang
142	UJUNG JAYA	PALABUAN	tidak ada	Jamban sendiri	Lubang tanah	Ledeng dengan meteran (PAM/PDAM)	Dalam lubang atau dibakar	Drainase (got/selokan)	Ada, tidak dikelola	Tidak ada	Tidak ada	3	Sedang
143	UJUNG JAYA	PALASARI	tidak ada	Jamban sendiri	Tangki/instalasi pengelolaan air limbah	Sumur bor atau pompa	Dalam lubang atau dibakar	Drainase (got/selokan)	Tidak ada	Tidak ada	Tidak ada	3	Sedang
144	SITURAJA	PAMULIHAN	tidak ada	Jamban sendiri	Lubang tanah	Ledeng dengan meteran (PAM/PDAM)	Sungai/saluran irigasi/danau	Drainase (got/selokan)	Ada, dikelola	Tidak ada	Tidak ada	3	Sedang
145	RANCAKALONG	PANGADEGAN	tidak ada	Jamban sendiri	Tangki/instalasi pengelolaan air limbah	Mata air	Dalam lubang atau dibakar	Dalam lubang atau tanah terbuka	Ada, dikelola	Tidak ada	Tidak ada	3	Sedang

No	Kecamatan	Desa/Kelurahan	Keberadaan pemukiman kumuh	Fasilitas buang air besar sebagian besar keluarga di desa/kelurahan	Tempat pembuangan akhir tinja sebagian besar keluarga	Sumber air untuk minum sebagian besar keluarga	Tempat buang sampah keluarga	Tempat/saluran pembuangan limbah cair dari air mandi/cuci sebagian besar keluarga	Keberadaan mata air	KLB Wabah Muntaber/diare setahun terakhir	KLB Wabah Demam Berdarah setahun terakhir	Hasil skoring sensitivitas	Keterangan
146	BUAHDUA	PANYINDANGAN	tidak ada	Jamban sendiri	Lubang tanah	Air isi ulang	Sungai/saluran irigasi/danau	Dalam lubang atau tanah terbuka	Ada, tidak dikelola	Tidak ada	Tidak ada	3	Sedang
147	SUMEDANG SELATAN	PASANGGRAHAN BARU	tidak ada	Jamban sendiri	Tangki/instalasi pengelolaan air limbah	Mata air	Tempat sampah, kemudian diangkut	Drainase (got/selokan)	Ada, tidak dikelola	Tidak ada	Ada	3	Sedang
148	TANJUNGSARI	PASIGARAN	tidak ada	Jamban sendiri	Tangki/instalasi pengelolaan air limbah	Mata air	Dalam lubang atau dibakar	Drainase (got/selokan)	Ada, dikelola	Tidak ada	Tidak ada	3	Sedang
149	RANCAKALONG	PASIR BIRU	tidak ada	Jamban sendiri	Tangki/instalasi pengelolaan air limbah	Mata air	Dalam lubang atau dibakar	Lubang resapan	Ada, tidak dikelola	Tidak ada	Tidak ada	3	Sedang
150	RANCAKALONG	RANCAKALONG	tidak ada	Jamban sendiri	Tangki/instalasi pengelolaan air limbah	Mata air	Dalam lubang atau dibakar	Lubang resapan	Ada, dikelola	Tidak ada	Tidak ada	3	Sedang
151	CISITU	RANJENG	tidak ada	Jamban sendiri	Tangki/instalasi pengelolaan air limbah	Sumur bor atau pompa	Dalam lubang atau dibakar	Lubang resapan	Tidak ada	Tidak ada	Tidak ada	3	Sedang
152	UJUNG JAYA	SAKURJAYA	tidak ada	Jamban sendiri	Tangki/instalasi pengelolaan air limbah	Sumur bor atau pompa	Tempat sampah, kemudian diangkut	Drainase (got/selokan)	Ada, tidak dikelola	Tidak ada	Tidak ada	3	Sedang
153	CIMANGGUNG	SAWAHDADAP	tidak ada	Jamban sendiri	Tangki/instalasi pengelolaan air limbah	Sungai/danau/kolam/waduk/situ/embung/bendungan	Dalam lubang atau dibakar	Drainase (got/selokan)	Ada, dikelola	Tidak ada	Tidak ada	3	Sedang
154	JATINANGOR	SAYANG	tidak ada	Jamban sendiri	Tangki/instalasi pengelolaan air limbah	Ledeng dengan meteran (PAM/PDAM)	Dalam lubang atau dibakar	Lubang resapan	Tidak ada	Tidak ada	Tidak ada	3	Sedang
155	BUAHDUA	SEKARWANGI	tidak ada	Jamban sendiri	Lubang tanah	Mata air	Dalam lubang atau dibakar	Lubang resapan	Ada, dikelola	Tidak ada	Tidak ada	3	Sedang
156	CIMANGGUNG	SINDULANG	ada	Jamban sendiri	Sawah/ kolam/ sungai/ danau/ tanah lapang/ kebun	Mata air	Dalam lubang atau dibakar	Sungai/saluran irigasi/danau	Ada, dikelola	Tidak ada	Tidak ada	3	Sedang

No	Kecamatan	Desa/Kelurahan	Keberadaan pemukiman kumuh	Fasilitas buang air besar sebagian besar keluarga di desa/kelurahan	Tempat pembuangan akhir tinja sebagian besar keluarga	Sumber air untuk minum sebagian besar keluarga	Tempat buang sampah keluarga	Tempat/saluran pembuangan limbah cair dari air mandi/cuci sebagian besar keluarga	Keberadaan mata air	KLB Wabah Muntaber/diare setahun terakhir	KLB Wabah Demam Berdarah setahun terakhir	Hasil skoring sensitivitas	Keterangan
157	JATINUNGGAL	SIRNASARI	tidak ada	Jamban sendiri	Tangki/instalasi pengelolaan air limbah	Ledeng dengan meteran (PAM/PDAM)	Dalam lubang atau dibakar	Drainase (got/selokan)	Tidak ada	Tidak ada	Tidak ada	3	Sedang
158	SUMEDANG SELATAN	SUKAGALIH	tidak ada	Jamban sendiri	Tangki/instalasi pengelolaan air limbah	Mata air	Tempat sampah, kemudian diangkut	Drainase (got/selokan)	Ada, tidak dikelola	Tidak ada	Ada	3	Sedang
159	TANJUNGGAL	SUKAMANTRI	tidak ada	Jamban sendiri	Tangki/instalasi pengelolaan air limbah	Sumur bor atau pompa	Dalam lubang atau dibakar	Drainase (got/selokan)	Ada, tidak dikelola	Tidak ada	Tidak ada	3	Sedang
160	DARMARAJA	SUKAMENAK	tidak ada	Jamban sendiri	Tangki/instalasi pengelolaan air limbah	Mata air	Dalam lubang atau dibakar	Drainase (got/selokan)	Ada, dikelola	Tidak ada	Tidak ada	3	Sedang
161	TANJUNGGAL	SUKAMUKTI	tidak ada	Jamban sendiri	Lubang tanah	Air isi ulang	Dalam lubang atau dibakar	Drainase (got/selokan)	Ada, dikelola	Tidak ada	Tidak ada	3	Sedang
162	UJUNG JAYA	SUKAMULYA	tidak ada	Jamban sendiri	Tangki/instalasi pengelolaan air limbah	Air isi ulang	Dalam lubang atau dibakar	Drainase (got/selokan)	Tidak ada	Tidak ada	Tidak ada	3	Sedang
163	CIBUGEL	SUKARAJA	tidak ada	Jamban sendiri	Sawah/ kolam/ sungai/ danau/ tanah lapang/ kebun	Mata air	Dalam lubang atau dibakar	Lubang resapan	Ada, dikelola	Tidak ada	Tidak ada	3	Sedang
164	SITURAJA	SUKATALI	tidak ada	Jamban sendiri	Lubang tanah	Ledeng dengan meteran (PAM/PDAM)	Dalam lubang atau dibakar	Drainase (got/selokan)	Ada, dikelola	Tidak ada	Tidak ada	3	Sedang
165	PAMULIHAN	SUKAWANGI	tidak ada	Jamban sendiri	Lubang tanah	Mata air	Dalam lubang atau dibakar	Lubang resapan	Ada, dikelola	Tidak ada	Tidak ada	3	Sedang
166	CIBUGEL	TAMANSARI	tidak ada	Jamban sendiri	Lubang tanah	Mata air	Dalam lubang atau dibakar	Drainase (got/selokan)	Ada, dikelola	Tidak ada	Tidak ada	3	Sedang
167	TANJUNGGAL	TANJUNGGAL	tidak ada	Jamban sendiri	Lubang tanah	Sumur	Dalam lubang atau dibakar	Lubang resapan	Ada, dikelola	Tidak ada	Tidak ada	3	Sedang
168	CIMANGGUNG	TEGALMANGGUNG	tidak ada	Jamban sendiri	Lainnya	Mata air	Dalam lubang atau dibakar	Drainase (got/selokan)	Ada, dikelola	Tidak ada	Tidak ada	3	Sedang
169	TOMO	TOLENGAS	tidak ada	Jamban sendiri	Tangki/instalasi pengelolaan air limbah	Ledeng dengan meteran (PAM/PDAM)	Dalam lubang atau dibakar	Drainase (got/selokan)	Ada, tidak dikelola	Tidak ada	Tidak ada	3	Sedang

No	Kecamatan	Desa/Kelurahan	Keberadaan pemukiman kumuh	Fasilitas buang air besar sebagian besar keluarga di desa/kelurahan	Tempat pembuangan akhir tinja sebagian besar keluarga	Sumber air untuk minum sebagian besar keluarga	Tempat buang sampah keluarga	Tempat/saluran pembuangan limbah cair dari air mandi/cuci sebagian besar keluarga	Keberadaan mata air	KLB Wabah Muntaber/diare setahun terakhir	KLB Wabah Demam Berdarah setahun terakhir	Hasil skoring sensitivitas	Keterangan
170	WADO	WADO	tidak ada	Jamban sendiri	Lubang tanah	Air isi ulang	Sungai/saluran irigasi/danau	Drainase (got/selokan)	Ada, dikelola	Tidak ada	Tidak ada	3	Sedang
171	CONGGEANG	BABAKAN ASEM	tidak ada	Jamban sendiri	Tangki/instalasi pengelolaan air limbah	Ledeng dengan meteran (PAM/PDAM)	Dalam lubang atau dibakar	Lubang resapan	Ada, tidak dikelola	Tidak ada	Tidak ada	2	Rendah
172	SUMEDANG SELATAN	BAGINDA	tidak ada	Jamban sendiri	Tangki/instalasi pengelolaan air limbah	Mata air	Tempat sampah, kemudian diangkut	Drainase (got/selokan)	Ada, dikelola	Tidak ada	Tidak ada	2	Rendah
173	CISARUA	BANTARMARA	tidak ada	Jamban sendiri	Tangki/instalasi pengelolaan air limbah	Sumur bor atau pompa	Sungai/saluran irigasi/danau	Drainase (got/selokan)	Ada, dikelola	Tidak ada	Tidak ada	2	Rendah
174	TANJUNGPURTA	BANYUASIH	tidak ada	Jamban sendiri	Tangki/instalasi pengelolaan air limbah	Ledeng dengan meteran (PAM/PDAM)	Dalam lubang atau dibakar	Drainase (got/selokan)	Ada, dikelola	Tidak ada	Tidak ada	2	Rendah
175	CONGGEANG	CACABAN	tidak ada	Jamban sendiri	Tangki/instalasi pengelolaan air limbah	Air isi ulang	Dalam lubang atau dibakar	Lubang resapan	Ada, tidak dikelola	Tidak ada	Tidak ada	2	Rendah
176	CIMALAKA	CIBEUREUM KULON	tidak ada	Jamban sendiri	Tangki/instalasi pengelolaan air limbah	Ledeng dengan meteran (PAM/PDAM)	Tempat sampah, kemudian diangkut	Lubang resapan	Ada, dikelola	Tidak ada	Tidak ada	2	Rendah
177	CONGGEANG	CIBEUREUYEUH	tidak ada	Jamban sendiri	Tangki/instalasi pengelolaan air limbah	Air isi ulang	Dalam lubang atau dibakar	Drainase (got/selokan)	Ada, tidak dikelola	Tidak ada	Tidak ada	2	Rendah
178	JATINANGOR	CIBEUSI	tidak ada	Jamban sendiri	Tangki/instalasi pengelolaan air limbah	Ledeng dengan meteran (PAM/PDAM)	Tempat sampah, kemudian diangkut	Lubang resapan	Tidak ada	Tidak ada	Tidak ada	2	Rendah
179	CONGGEANG	CIBUBUAN	tidak ada	Jamban sendiri	Tangki/instalasi pengelolaan air limbah	Air isi ulang	Dalam lubang atau dibakar	Lubang resapan	Ada, dikelola	Tidak ada	Tidak ada	2	Rendah
180	PAMULIHAN	CIGENDEL	tidak ada	Jamban sendiri	Lubang tanah	Air isi ulang	Dalam lubang atau dibakar	Drainase (got/selokan)	Ada, dikelola	Tidak ada	Tidak ada	2	Rendah

No	Kecamatan	Desa/Kelurahan	Keberadaan pemukiman kumuh	Fasilitas buang air besar sebagian besar keluarga di desa/kelurahan	Tempat pembuangan akhir tinja sebagian besar keluarga	Sumber air untuk minum sebagian besar keluarga	Tempat buang sampah keluarga	Tempat/saluran pembuangan limbah cair dari air mandi/cuci sebagian besar keluarga	Keberadaan mata air	KLB Wabah Muntaber/diare setahun terakhir	KLB Wabah Demam Berdarah setahun terakhir	Hasil skoring sensitivitas	Keterangan
181	TANJUNGPURA	CIGENTUR	tidak ada	Jamban sendiri	Tangki/instalasi pengelolaan air limbah	Sumur	Dalam lubang atau dibakar	Drainase (got/selokan)	Ada, dikelola	Tidak ada	Tidak ada	2	Rendah
182	CISITU	CIGINTUNG	tidak ada	Jamban sendiri	Tangki/instalasi pengelolaan air limbah	Sumur bor atau pompa	Dalam lubang atau dibakar	Lubang resapan	Ada, dikelola	Tidak ada	Tidak ada	2	Rendah
183	CIMANGGUNG	CIHANJUANG	ada	Jamban sendiri	Lainnya	Sumur	Tempat sampah, kemudian diangkut	Drainase (got/selokan)	Ada, tidak dikelola	Tidak ada	Tidak ada	2	Rendah
184	SITURAJA	CIKADU	tidak ada	Jamban sendiri	Lubang tanah	Air isi ulang	Dalam lubang atau dibakar	Drainase (got/selokan)	Ada, dikelola	Tidak ada	Tidak ada	2	Rendah
185	GANEAS	CIKONDANG	tidak ada	Jamban sendiri	Tangki/instalasi pengelolaan air limbah	Sumur	Dalam lubang atau dibakar	Drainase (got/selokan)	Ada, dikelola	Tidak ada	Tidak ada	2	Rendah
186	BUAHDUA	CIKURUBUK	tidak ada	Jamban sendiri	Tangki/instalasi pengelolaan air limbah	Mata air	Lainnya	Lubang resapan	Ada, dikelola	Tidak ada	Tidak ada	2	Rendah
187	JATINANGOR	CILAYUNG	tidak ada	Jamban sendiri	Tangki/instalasi pengelolaan air limbah	Mata air	Dalam lubang atau dibakar	Lubang resapan	Ada, dikelola	Tidak ada	Tidak ada	2	Rendah
188	JATINANGOR	CILELES	tidak ada	Jamban sendiri	Tangki/instalasi pengelolaan air limbah	Ledeng dengan meteran (PAM/PDAM)	Dalam lubang atau dibakar	Lubang resapan	Ada, dikelola	Tidak ada	Tidak ada	2	Rendah
189	CISITU	CILOPANG	tidak ada	Jamban sendiri	Tangki/instalasi pengelolaan air limbah	Sumur bor atau pompa	Dalam lubang atau dibakar	Lubang resapan	Ada, tidak dikelola	Tidak ada	Tidak ada	2	Rendah
190	CIMANGGUNG	CIMANGGUNG	tidak ada	Jamban sendiri	Lainnya	Mata air	Tempat sampah, kemudian diangkut	Drainase (got/selokan)	Ada, dikelola	Tidak ada	Tidak ada	2	Rendah
191	JATINUNGGAL	CIMANINTIN	tidak ada	Jamban sendiri	Tangki/instalasi pengelolaan air limbah	Mata air	Dalam lubang atau dibakar	Lubang resapan	Ada, dikelola	Tidak ada	Tidak ada	2	Rendah

No	Kecamatan	Desa/Kelurahan	Keberadaan pemukiman kumuh	Fasilitas buang air besar sebagian besar keluarga di desa/kelurahan	Tempat pembuangan akhir tinja sebagian besar keluarga	Sumber air untuk minum sebagian besar keluarga	Tempat buang sampah keluarga	Tempat/saluran pembuangan limbah cair dari air mandi/cuci sebagian besar keluarga	Keberadaan mata air	KLB Wabah Muntaber/diare setahun terakhir	KLB Wabah Demam Berdarah setahun terakhir	Hasil skoring sensitivitas	Keterangan
192	JATINANGOR	CINTA MULYA	tidak ada	Jamban sendiri	Tangki/instalasi pengelolaan air limbah	Air isi ulang	Dalam lubang atau dibakar	Lubang resapan	Tidak ada	Tidak ada	Tidak ada	2	Rendah
193	CONGGEANG	CIPAMEKAR	tidak ada	Jamban sendiri	Tangki/instalasi pengelolaan air limbah	Air isi ulang	Dalam lubang atau dibakar	Lubang resapan	Ada, dikelola	Tidak ada	Tidak ada	2	Rendah
194	TOMO	CIPELES	tidak ada	Jamban sendiri	Tangki/instalasi pengelolaan air limbah	Ledeng dengan meteran (PAM/PDAM)	Sungai/saluran irigasi/danau	Drainase (got/selokan)	Ada, dikelola	Tidak ada	Tidak ada	2	Rendah
195	JATINUNGGAL	CIPEUNDEUY	tidak ada	Jamban sendiri	Tangki/instalasi pengelolaan air limbah	Mata air	Sungai/saluran irigasi/danau	Lubang resapan	Ada, dikelola	Tidak ada	Tidak ada	2	Rendah
196	PAMULIHAN	CIPTASARI	tidak ada	Jamban sendiri	Lubang tanah	Ledeng dengan meteran (PAM/PDAM)	Dalam lubang atau dibakar	Lubang resapan	Ada, dikelola	Tidak ada	Tidak ada	2	Rendah
197	CISARUA	CISALAK	tidak ada	Jamban sendiri	Tangki/instalasi pengelolaan air limbah	Sumur bor atau pompa	Tempat sampah, kemudian diangkut	Sungai/saluran irigasi/danau	Ada, tidak dikelola	Tidak ada	Tidak ada	2	Rendah
198	JATINANGOR	CISEMPUR	tidak ada	Jamban sendiri	Tangki/instalasi pengelolaan air limbah	Sumur bor atau pompa	Tempat sampah, kemudian diangkut	Lubang resapan	Ada, tidak dikelola	Tidak ada	Tidak ada	2	Rendah
199	CISITU	CISITU	tidak ada	Jamban sendiri	Tangki/instalasi pengelolaan air limbah	Sumur bor atau pompa	Dalam lubang atau dibakar	Lubang resapan	Ada, dikelola	Tidak ada	Tidak ada	2	Rendah
200	PAMULIHAN	CITALI	ada	Jamban sendiri	Lubang tanah	Mata air	Dalam lubang atau dibakar	Drainase (got/selokan)	Ada, dikelola	Tidak ada	Tidak ada	2	Rendah
201	SUMEDANG SELATAN	CITENGAH	tidak ada	Jamban sendiri	Tangki/instalasi pengelolaan air limbah	Mata air	Tempat sampah, kemudian diangkut	Drainase (got/selokan)	Ada, dikelola	Tidak ada	Tidak ada	2	Rendah
202	PASEH	CITEPOK	tidak ada	Jamban sendiri	Tangki/instalasi pengelolaan air limbah	Ledeng dengan meteran (PAM/PDAM)	Dalam lubang atau dibakar	Lubang resapan	Ada, tidak dikelola	Tidak ada	Tidak ada	2	Rendah

No	Kecamatan	Desa/Kelurahan	Keberadaan pemukiman kumuh	Fasilitas buang air besar sebagian besar keluarga di desa/kelurahan	Tempat pembuangan akhir tinja sebagian besar keluarga	Sumber air untuk minum sebagian besar keluarga	Tempat buang sampah keluarga	Tempat/saluran pembuangan limbah cair dari air mandi/cuci sebagian besar keluarga	Keberadaan mata air	KLB Wabah Muntaber/diare setahun terakhir	KLB Wabah Demam Berdarah setahun terakhir	Hasil skoring sensitivitas	Keterangan
203	CIMALAKA	CITIMUN	tidak ada	Jamban sendiri	Tangki/instalasi pengelolaan air limbah	Ledeng dengan meteran (PAM/PDAM)	Dalam lubang atau dibakar	Lubang resapan	Ada, dikelola	Tidak ada	Tidak ada	2	Rendah
204	CONGGEANG	CONGGEANG KULON	tidak ada	Jamban sendiri	Tangki/instalasi pengelolaan air limbah	Air isi ulang	Dalam lubang atau dibakar	Lubang resapan	Ada, tidak dikelola	Tidak ada	Tidak ada	2	Rendah
205	CONGGEANG	CONGGEANG WETAN	tidak ada	Jamban sendiri	Tangki/instalasi pengelolaan air limbah	Air isi ulang	Dalam lubang atau dibakar	Lubang resapan	Ada, dikelola	Tidak ada	Tidak ada	2	Rendah
206	PASEH	HAURKUNING	tidak ada	Jamban sendiri	Tangki/instalasi pengelolaan air limbah	Ledeng dengan meteran (PAM/PDAM)	Sungai/saluran irigasi/danau	Lubang resapan	Ada, dikelola	Tidak ada	Tidak ada	2	Rendah
207	JATINANGOR	HEGARMANAH	ada	Jamban sendiri	Tangki/instalasi pengelolaan air limbah	Ledeng dengan meteran (PAM/PDAM)	Dalam lubang atau dibakar	Lubang resapan	Ada, tidak dikelola	Tidak ada	Ada	2	Rendah
208	CONGGEANG	JAMBU	tidak ada	Jamban sendiri	Tangki/instalasi pengelolaan air limbah	Air isi ulang	Dalam lubang atau dibakar	Lubang resapan	Ada, dikelola	Tidak ada	Tidak ada	2	Rendah
209	TANJUNGSARI	JATISARI	tidak ada	Jamban sendiri	Lubang tanah	Air isi ulang	Dalam lubang atau dibakar	Lubang resapan	Ada, tidak dikelola	Tidak ada	Tidak ada	2	Rendah
210	CONGGEANG	KARANGLAYUNG	tidak ada	Jamban sendiri	Tangki/instalasi pengelolaan air limbah	Air isi ulang	Dalam lubang atau dibakar	Lubang resapan	Ada, tidak dikelola	Tidak ada	Tidak ada	2	Rendah
211	UJUNG JAYA	KEBON CAU	tidak ada	Jamban sendiri	Tangki/instalasi pengelolaan air limbah	Ledeng dengan meteran (PAM/PDAM)	Dalam lubang atau dibakar	Drainase (got/selokan)	Ada, tidak dikelola	Tidak ada	Tidak ada	2	Rendah
212	TANJUNGKERTA	KERTAHARJA	ada	Jamban sendiri	Tangki/instalasi pengelolaan air limbah	Sumur	Dalam lubang atau dibakar	Drainase (got/selokan)	Ada, dikelola	Tidak ada	Tidak ada	2	Rendah
213	TANJUNGMEDAR	KERTAMUKTI	tidak ada	Jamban sendiri	Lubang tanah	Mata air	Tempat sampah, kemudian diangkut	Lubang resapan	Ada, tidak dikelola	Tidak ada	Tidak ada	2	Rendah
214	TANJUNGSARI	KUTAMANDIRI	tidak ada	Jamban sendiri	Tangki/instalasi pengelolaan air limbah	Air isi ulang	Dalam lubang atau dibakar	Drainase (got/selokan)	Ada, dikelola	Tidak ada	Tidak ada	2	Rendah

No	Kecamatan	Desa/Kelurahan	Keberadaan pemukiman kumuh	Fasilitas buang air besar sebagian besar keluarga di desa/kelurahan	Tempat pembuangan akhir tinja sebagian besar keluarga	Sumber air untuk minum sebagian besar keluarga	Tempat buang sampah keluarga	Tempat/saluran pembuangan limbah cair dari air mandi/cuci sebagian besar keluarga	Keberadaan mata air	KLB Wabah Muntaber/diare setahun terakhir	KLB Wabah Demam Berdarah setahun terakhir	Hasil skoring sensitivitas	Keterangan
215	PASEH	LEGOK KALER	tidak ada	Jamban sendiri	Tangki/instalasi pengelolaan air limbah	Ledeng dengan meteran (PAM/PDAM)	Drainase (got/selokan)	Lubang resapan	Ada, dikelola	Tidak ada	Tidak ada	2	Rendah
216	CIMALAKA	LICIN	tidak ada	Jamban sendiri	Tangki/instalasi pengelolaan air limbah	Mata air	Tempat sampah, kemudian diangkut	Lubang resapan	Ada, dikelola	Tidak ada	Tidak ada	2	Rendah
217	TANJUNGSARI	MARGALUYU	tidak ada	Jamban sendiri	Tangki/instalasi pengelolaan air limbah	Mata air	Tempat sampah, kemudian diangkut	Drainase (got/selokan)	Ada, dikelola	Tidak ada	Tidak ada	2	Rendah
218	TOMO	MARONGGE	tidak ada	Jamban sendiri	Tangki/instalasi pengelolaan air limbah	Ledeng dengan meteran (PAM/PDAM)	Dalam lubang atau dibakar	Lubang resapan	Ada, dikelola	Tidak ada	Tidak ada	2	Rendah
219	JATINANGOR	MEKARGALIH	tidak ada	Jamban sendiri	Tangki/instalasi pengelolaan air limbah	Ledeng dengan meteran (PAM/PDAM)	Tempat sampah, kemudian diangkut	Lubang resapan	Tidak ada	Tidak ada	Tidak ada	2	Rendah
220	SUMEDANG UTARA	MEKARJAYA	tidak ada	Jamban sendiri	Lubang tanah	Air isi ulang	Dalam lubang atau dibakar	Lubang resapan	Ada, tidak dikelola	Tidak ada	Tidak ada	2	Rendah
221	BUAHDUHA	MEKARUKTI	tidak ada	Jamban sendiri	Tangki/instalasi pengelolaan air limbah	Air isi ulang	Dalam lubang atau dibakar	Drainase (got/selokan)	Ada, tidak dikelola	Tidak ada	Tidak ada	2	Rendah
222	SITURAJA	MEKARMULYA	tidak ada	Jamban sendiri	Lubang tanah	Sumur	Tempat sampah, kemudian diangkut	Lubang resapan	Ada, tidak dikelola	Tidak ada	Tidak ada	2	Rendah
223	TOMO	MEKARWANGI	tidak ada	Jamban sendiri	Tangki/instalasi pengelolaan air limbah	Air isi ulang	Dalam lubang atau dibakar	Drainase (got/selokan)	Ada, tidak dikelola	Tidak ada	Tidak ada	2	Rendah
224	WADO	MULYAJAYA	tidak ada	Jamban sendiri	Lubang tanah	Air isi ulang	Dalam lubang atau dibakar	Lubang resapan	Ada, dikelola	Tidak ada	Tidak ada	2	Rendah
225	TANJUNGKERTA	MULYAMEKAR	tidak ada	Jamban sendiri	Tangki/instalasi pengelolaan air limbah	Sumur	Tempat sampah, kemudian diangkut	Drainase (got/selokan)	Ada, dikelola	Tidak ada	Tidak ada	2	Rendah

No	Kecamatan	Desa/Kelurahan	Keberadaan pemukiman kumuh	Fasilitas buang air besar sebagian besar keluarga di desa/kelurahan	Tempat pembuangan akhir tinja sebagian besar keluarga	Sumber air untuk minum sebagian besar keluarga	Tempat buang sampah keluarga	Tempat/saluran pembuangan limbah cair dari air mandi/cuci sebagian besar keluarga	Keberadaan mata air	KLB Wabah Muntaber/diare setahun terakhir	KLB Wabah Demam Berdarah setahun terakhir	Hasil skoring sensitivitas	Keterangan
226	SUMEDANG UTARA	MULYASARI	tidak ada	Jamban sendiri	Tangki/instalasi pengelolaan air limbah	Sumur	Dalam lubang atau dibakar	Lubang resapan	Ada, dikelola	Tidak ada	Tidak ada	2	Rendah
227	RANCAKALONG	NAGARAWANGI	tidak ada	Jamban sendiri	Tangki/instalasi pengelolaan air limbah	Mata air	Dalam lubang atau dibakar	Lubang resapan	Ada, dikelola	Tidak ada	Tidak ada	2	Rendah
228	CIMALAKA	NYALINDUNG	tidak ada	Jamban sendiri	Tangki/instalasi pengelolaan air limbah	Ledeng dengan meteran (PAM/PDAM)	Dalam lubang atau dibakar	Lubang resapan	Ada, dikelola	Tidak ada	Tidak ada	2	Rendah
229	CONGGEANG	PADAASIH	tidak ada	Jamban sendiri	Tangki/instalasi pengelolaan air limbah	Air isi ulang	Dalam lubang atau dibakar	Drainase (got/selokan)	Ada, tidak dikelola	Tidak ada	Tidak ada	2	Rendah
230	PASEH	PADANAAN	tidak ada	Jamban sendiri	Tangki/instalasi pengelolaan air limbah	Ledeng dengan meteran (PAM/PDAM)	Dalam lubang atau dibakar	Lubang resapan	Ada, dikelola	Tidak ada	Tidak ada	2	Rendah
231	CISITU	PAJAGAN	tidak ada	Jamban sendiri	Tangki/instalasi pengelolaan air limbah	Sumur bor atau pompa	Dalam lubang atau dibakar	Lubang resapan	Ada, tidak dikelola	Tidak ada	Tidak ada	2	Rendah
232	RANCAKALONG	PAMEKARAN	tidak ada	Jamban sendiri	Tangki/instalasi pengelolaan air limbah	Mata air	Dalam lubang atau dibakar	Lubang resapan	Ada, dikelola	Tidak ada	Tidak ada	2	Rendah
233	PASEH	PASEH KALER	tidak ada	Jamban sendiri	Tangki/instalasi pengelolaan air limbah	Ledeng dengan meteran (PAM/PDAM)	Sungai/saluran irigasi/danau	Lubang resapan	Ada, dikelola	Tidak ada	Tidak ada	2	Rendah
234	PASEH	PASEH KIDUL	tidak ada	Jamban sendiri	Tangki/instalasi pengelolaan air limbah	Sumur	Dalam lubang atau dibakar	Lubang resapan	Ada, tidak dikelola	Tidak ada	Tidak ada	2	Rendah
235	PASEH	PASIREUNGIT	tidak ada	Jamban sendiri	Tangki/instalasi pengelolaan air limbah	Ledeng dengan meteran (PAM/PDAM)	Dalam lubang atau dibakar	Lubang resapan	Ada, dikelola	Tidak ada	Tidak ada	2	Rendah
236	JATINUNGGAL	PAWENANG	tidak ada	Jamban sendiri	Tangki/instalasi pengelolaan air limbah	Ledeng dengan meteran (PAM/PDAM)	Dalam lubang atau dibakar	Drainase (got/selokan)	Ada, dikelola	Tidak ada	Tidak ada	2	Rendah

No	Kecamatan	Desa/Kelurahan	Keberadaan pemukiman kumuh	Fasilitas buang air besar sebagian besar keluarga di desa/kelurahan	Tempat pembuangan akhir tinja sebagian besar keluarga	Sumber air untuk minum sebagian besar keluarga	Tempat buang sampah keluarga	Tempat/saluran pembuangan limbah cair dari air mandi/cuci sebagian besar keluarga	Keberadaan mata air	KLB Wabah Muntaber/diare setahun terakhir	KLB Wabah Demam Berdarah setahun terakhir	Hasil skoring sensitivitas	Keterangan
237	SUMEDANG UTARA	RANCAMULYA	tidak ada	Jamban sendiri	Lubang tanah	Mata air	Tempat sampah, kemudian diangkut	Lubang resapan	Ada, dikelola	Tidak ada	Tidak ada	2	Rendah
238	JATINUNGGAL	SARIMEKAR	tidak ada	Jamban sendiri	Tangki/instalasi pengelolaan air limbah	Mata air	Drainase (got/selokan)	Lubang resapan	Ada, dikelola	Tidak ada	Tidak ada	2	Rendah
239	CIMANGGUNG	SINDANGGALIH	ada	Jamban sendiri	Tangki/instalasi pengelolaan air limbah	Mata air	Dalam lubang atau dibakar	Drainase (got/selokan)	Ada, dikelola	Tidak ada	Tidak ada	2	Rendah
240	CIMANGGUNG	SINDANGPAKUON	ada	Jamban sendiri	Lainnya	Air isi ulang	Tempat sampah, kemudian diangkut	Dalam lubang atau tanah terbuka	Tidak ada	Tidak ada	Tidak ada	2	Rendah
241	SITURAJA	SITURAJA	tidak ada	Jamban sendiri	Lubang tanah	Air isi ulang	Tempat sampah, kemudian diangkut	Drainase (got/selokan)	Ada, dikelola	Tidak ada	Tidak ada	2	Rendah
242	CIMANGGUNG	SUKADANA	ada	Jamban sendiri	Lubang tanah	Sumur	Sungai/saluran irigasi/danau	Drainase (got/selokan)	Ada, dikelola	Tidak ada	Tidak ada	2	Rendah
243	RANCAKALONG	SUKAHAYU	tidak ada	Jamban sendiri	Tangki/instalasi pengelolaan air limbah	Mata air	Dalam lubang atau dibakar	Lubang resapan	Ada, dikelola	Tidak ada	Tidak ada	2	Rendah
244	WADO	SUKAJADI	ada	Jamban sendiri	Lubang tanah	Mata air	Dalam lubang atau dibakar	Lubang resapan	Ada, tidak dikelola	Tidak ada	Tidak ada	2	Rendah
245	GANEAS	SUKALUYU	tidak ada	Jamban sendiri	Tangki/instalasi pengelolaan air limbah	Sumur	Dalam lubang atau dibakar	Drainase (got/selokan)	Ada, dikelola	Tidak ada	Tidak ada	2	Rendah
246	RANCAKALONG	SUKAMAJU	tidak ada	Jamban sendiri	Tangki/instalasi pengelolaan air limbah	Sumur	Dalam lubang atau dibakar	Drainase (got/selokan)	Ada, dikelola	Tidak ada	Tidak ada	2	Rendah
247	JATINUNGGAL	SUKAMANAH	tidak ada	Jamban sendiri	Tangki/instalasi pengelolaan air limbah	Sumur	Dalam lubang atau dibakar	Lubang resapan	Ada, dikelola	Tidak ada	Tidak ada	2	Rendah

No	Kecamatan	Desa/Kelurahan	Keberadaan pemukiman kumuh	Fasilitas buang air besar sebagian besar keluarga di desa/kelurahan	Tempat pembuangan akhir tinja sebagian besar keluarga	Sumber air untuk minum sebagian besar keluarga	Tempat buang sampah keluarga	Tempat/saluran pembuangan limbah cair dari air mandi/cuci sebagian besar keluarga	Keberadaan mata air	KLB Wabah Muntaber/diare setahun terakhir	KLB Wabah Demam Berdarah setahun terakhir	Hasil skoring sensitivitas	Keterangan
248	WADO	SUKAPURA	tidak ada	Jamban sendiri	Lubang tanah	Mata air	Tempat sampah, kemudian diangkut	Drainase (got/selokan)	Ada, dikelola	Tidak ada	Tidak ada	2	Rendah
249	SUKASARI	SUKARAPIH	tidak ada	Jamban sendiri	Lubang tanah	Ledeng dengan meteran (PAM/PDAM)	Dalam lubang atau dibakar	Lubang resapan	Ada, dikelola	Tidak ada	Tidak ada	2	Rendah
250	RANCAKALONG	SUKASIRNARASA	tidak ada	Jamban sendiri	Tangki/instalasi pengelolaan air limbah	Mata air	Dalam lubang atau dibakar	Lubang resapan	Ada, dikelola	Tidak ada	Tidak ada	2	Rendah
251	TANJUNGMEDAR	SUKATANI	tidak ada	Jamban sendiri	Tangki/instalasi pengelolaan air limbah	Mata air	Dalam lubang atau dibakar	Lubang resapan	Ada, dikelola	Tidak ada	Tidak ada	2	Rendah
252	GANEAS	SUKAWENING	tidak ada	Jamban sendiri	Tangki/instalasi pengelolaan air limbah	Sumur	Sungai/saluran irigasi/danau	Drainase (got/selokan)	Ada, dikelola	Tidak ada	Tidak ada	2	Rendah
253	GANEAS	TANJUNGHURIP	tidak ada	Jamban sendiri	Tangki/instalasi pengelolaan air limbah	Sumur	Dalam lubang atau dibakar	Drainase (got/selokan)	Ada, dikelola	Tidak ada	Tidak ada	2	Rendah
254	TANJUNGMEDAR	TANJUNGMEDAR	tidak ada	Jamban sendiri	Tangki/instalasi pengelolaan air limbah	Sumur	Sungai/saluran irigasi/danau	Drainase (got/selokan)	Ada, dikelola	Tidak ada	Tidak ada	2	Rendah
255	TANJUNGMEDAR	TANJUNGMEDAR	tidak ada	Jamban sendiri	Tangki/instalasi pengelolaan air limbah	Mata air	Dalam lubang atau dibakar	Lubang resapan	Ada, dikelola	Tidak ada	Tidak ada	2	Rendah
256	TANJUNGSARI	TANJUNGSARI	tidak ada	Jamban sendiri	Tangki/instalasi pengelolaan air limbah	Air isi ulang	Tempat sampah, kemudian diangkut	Drainase (got/selokan)	Tidak ada	Tidak ada	Tidak ada	2	Rendah
257	JATINUNGGAL	TARIKOLOT	tidak ada	Jamban sendiri	Tangki/instalasi pengelolaan air limbah	Ledeng dengan meteran (PAM/PDAM)	Dalam lubang atau dibakar	Lubang resapan	Ada, dikelola	Tidak ada	Tidak ada	2	Rendah
258	TOMO	TOMO	tidak ada	Jamban sendiri	Tangki/instalasi pengelolaan air limbah	Ledeng dengan meteran (PAM/PDAM)	Tempat sampah, kemudian diangkut	Drainase (got/selokan)	Ada, dikelola	Tidak ada	Ada	2	Rendah

No	Kecamatan	Desa/Kelurahan	Keberadaan pemukiman kumuh	Fasilitas buang air besar sebagian besar keluarga di desa/kelurahan	Tempat pembuangan akhir tinja sebagian besar keluarga	Sumber air untuk minum sebagian besar keluarga	Tempat buang sampah keluarga	Tempat/saluran pembuangan limbah cair dari air mandi/cuci sebagian besar keluarga	Keberadaan mata air	KLB Wabah Muntaber/diare setahun terakhir	KLB Wabah Demam Berdarah setahun terakhir	Hasil skoring sensitivitas	Keterangan
259	CIMALAKA	TRUNAMANGGALA	tidak ada	Jamban sendiri	Tangki/instalasi pengelolaan air limbah	Ledeng dengan meteran (PAM/PDAM)	Dalam lubang atau dibakar	Lubang resapan	Ada, dikelola	Tidak ada	Tidak ada	2	Rendah
260	UJUNG JAYA	UJUNGJAYA	tidak ada	Jamban sendiri	Lubang tanah	Ledeng dengan meteran (PAM/PDAM)	Dalam lubang atau dibakar	Lubang resapan	Ada, dikelola	Tidak ada	Tidak ada	2	Rendah
261	CONGGEANG	UNGKAL	tidak ada	Jamban sendiri	Tangki/instalasi pengelolaan air limbah	Ledeng dengan meteran (PAM/PDAM)	Dalam lubang atau dibakar	Lubang resapan	Ada, dikelola	Tidak ada	Tidak ada	2	Rendah
262	PASEH	BONGKOK	ada	Jamban sendiri	Tangki/instalasi pengelolaan air limbah	Sumur	Dalam lubang atau dibakar	Lubang resapan	Ada, dikelola	Tidak ada	Tidak ada	1	Sangat rendah
263	CIMALAKA	CIBEUREUM WETAN	tidak ada	Jamban sendiri	Tangki/instalasi pengelolaan air limbah	Ledeng dengan meteran (PAM/PDAM)	Tempat sampah, kemudian diangkut	Lubang resapan	Ada, dikelola	Tidak ada	Tidak ada	1	Sangat rendah
264	UJUNG JAYA	CIBULUH	tidak ada	Jamban sendiri	Tangki/instalasi pengelolaan air limbah	Air isi ulang	Tempat sampah, kemudian diangkut	Lubang resapan	Ada, dikelola	Tidak ada	Tidak ada	1	Sangat rendah
265	JATINANGOR	CIKERUH	ada	Jamban sendiri	Tangki/instalasi pengelolaan air limbah	Air isi ulang	Dalam lubang atau dibakar	Lubang resapan	Ada, dikelola	Tidak ada	Tidak ada	1	Sangat rendah
266	CIMALAKA	CIMALAKA	tidak ada	Jamban sendiri	Tangki/instalasi pengelolaan air limbah	Air isi ulang	Tempat sampah, kemudian diangkut	Lubang resapan	Tidak ada	Tidak ada	Tidak ada	1	Sangat rendah
267	CIMALAKA	CIMUJA	tidak ada	Jamban sendiri	Tangki/instalasi pengelolaan air limbah	Ledeng dengan meteran (PAM/PDAM)	Tempat sampah, kemudian diangkut	Lubang resapan	Ada, dikelola	Tidak ada	Tidak ada	1	Sangat rendah
268	SUMEDANG SELATAN	CIPAMEUNGPEUK	ada	Jamban sendiri	Tangki/instalasi pengelolaan air limbah	Ledeng dengan meteran (PAM/PDAM)	Tempat sampah, kemudian diangkut	Lubang resapan	Ada, dikelola	Tidak ada	Ada	1	Sangat rendah

No	Kecamatan	Desa/Kelurahan	Keberadaan pemukiman kumuh	Fasilitas buang air besar sebagian besar keluarga di desa/kelurahan	Tempat pembuangan akhir tinja sebagian besar keluarga	Sumber air untuk minum sebagian besar keluarga	Tempat buang sampah keluarga	Tempat/saluran pembuangan limbah cair dari air mandi/cuci sebagian besar keluarga	Keberadaan mata air	KLB Wabah Muntaber/diare setahun terakhir	KLB Wabah Demam Berdarah setahun terakhir	Hasil skoring sensitivitas	Keterangan
269	SUMEDANG UTARA	KOTAKALER	tidak ada	Jamban sendiri	Tangki/instalasi pengelolaan air limbah	Air isi ulang	Tempat sampah, kemudian diangkut	Lubang resapan	Tidak ada	Tidak ada	Tidak ada	1	Sangat rendah
270	SUMEDANG SELATAN	KOTAKULON	tidak ada	Jamban sendiri	Tangki/instalasi pengelolaan air limbah	Ledeng dengan meteran (PAM/PDAM)	Tempat sampah, kemudian diangkut	Drainase (got/selokan)	Ada, dikelola	Tidak ada	Tidak ada	1	Sangat rendah
271	CIMALAKA	MANDALAHERANG	tidak ada	Jamban sendiri	Tangki/instalasi pengelolaan air limbah	Sumur	Tempat sampah, kemudian diangkut	Lubang resapan	Ada, dikelola	Tidak ada	Tidak ada	1	Sangat rendah
272	CIMALAKA	NALUK	tidak ada	Jamban sendiri	Tangki/instalasi pengelolaan air limbah	Ledeng dengan meteran (PAM/PDAM)	Tempat sampah, kemudian diangkut	Lubang resapan	Ada, dikelola	Tidak ada	Tidak ada	1	Sangat rendah
273	SUMEDANG SELATAN	REGOL WETAN	ada	Jamban sendiri	Tangki/instalasi pengelolaan air limbah	Ledeng dengan meteran (PAM/PDAM)	Tempat sampah, kemudian diangkut	Sungai/saluran irigasi/danau	Ada, tidak dikelola	Tidak ada	Tidak ada	1	Sangat rendah
274	CIMALAKA	SERANG	tidak ada	Jamban sendiri	Tangki/instalasi pengelolaan air limbah	Sumur	Tempat sampah, kemudian diangkut	Lubang resapan	Ada, dikelola	Tidak ada	Tidak ada	1	Sangat rendah
275	SUMEDANG UTARA	SITU	ada	Jamban bersama	Tangki/instalasi pengelolaan air limbah	Air isi ulang	Tempat sampah, kemudian diangkut	Lubang resapan	Tidak ada	Tidak ada	Tidak ada	1	Sangat rendah
276	SITURAJA	SITURAJA UTARA	tidak ada	Jamban sendiri	Lubang tanah	Air isi ulang	Tempat sampah, kemudian diangkut	Drainase (got/selokan)	Ada, dikelola	Tidak ada	Tidak ada	1	Sangat rendah
277	SUMEDANG UTARA	TALUN	tidak ada	Jamban sendiri	Tangki/instalasi pengelolaan air limbah	Air isi ulang	Tempat sampah, kemudian diangkut	Lubang resapan	Tidak ada	Tidak ada	Tidak ada	1	Sangat rendah

Lampiran 11. Hasil Analisis Sensitivitas Sektor Pertanian

No	Kecamatan	Desa/Kelurahan	Fasilitas buang air besar sebagian besar keluarga di desa/kelurahan	Tempat pembuangan akhir tinja sebagian besar keluarga	Tempat buang sampah sebagian besar keluarga	Tempat/saluran pembuangan limbah cair dari air mandi/cuci sebagian besar keluarga	Sungai untuk irigasi / pengairan lahan pertanian	Saluran irigasi	Danau/ waduk/ situ/ bendungan untuk irigasi / pengairan lahan pertanian	Embung untuk irigasi / pengairan lahan pertanian	Sumber penghasilan utama sebagian besar penduduk	Kebiasaan masyarakat membakar ladang/kebun untuk usaha pertanian	Luas sawah (Ha)	Luas non sawah (Ha)	Keberadaan mata air	Hasil skoring sensitivitas	Keterangan
1	DARMARAJA	CIPEUTEUY	Jamban umum	Tangki/ instalasi pengelolaan air limbah	Sungai/saluran irigasi/danau	Drainase (got/selokan)	Ya	Ya	Tidak ada	Tidak ada	Pertanian	Tidak ada	67	793	Ada, dikelola	5	Sangat tinggi
2	DARMARAJA	DARMARAJA	Jamban sendiri	Lubang tanah	Sungai/saluran irigasi/danau	Drainase (got/selokan)	Ya	Ya	Tidak ada	Tidak ada	Lainnya	Tidak ada	47	84	Ada, dikelola	5	Sangat tinggi
3	CONGGEANG	CONGGEANG WETAN	Jamban sendiri	Tangki/ instalasi pengelolaan air limbah	Dalam lubang atau dibakar	Lubang resapan	Ya	Tidak	Tidak ada	Tidak ada	Lainnya	Tidak ada	163	0	Ada, dikelola	4	Tinggi
4	BUAHDUA	GENDEREH	Jamban sendiri	Lubang tanah	Dalam lubang atau dibakar	Lubang resapan	Ya	Ya	Tidak ada	Tidak ada	Pertanian	Ada	426	33	Ada, dikelola	4	Tinggi
5	CONGGEANG	JAMBU	Jamban sendiri	Tangki/ instalasi pengelolaan air limbah	Dalam lubang atau dibakar	Lubang resapan	Tidak ada	Tidak ada	Tidak ada	Tidak ada	Lainnya	Tidak ada	0	1	Ada, dikelola	4	Tinggi
6	DARMARAJA	KARANG PAKUAN	Jamban sendiri	Lubang tanah	Dalam lubang atau dibakar	Drainase (got/selokan)	Ya	Ya	Tidak	Tidak ada	Lainnya	Tidak ada	104	101	Ada, tidak dikelola	4	Tinggi
7	BUAHDUA	KARANGBUNGUR	Jamban sendiri	Lubang tanah	Dalam lubang atau dibakar	Drainase (got/selokan)	Ya	Tidak ada	Tidak ada	Tidak ada	Pertanian	Tidak ada	446	26	Ada, dikelola	4	Tinggi
8	BUAHDUA	NAGRAK	Jamban sendiri	Lubang tanah	Dalam lubang atau dibakar	Drainase (got/selokan)	Tidak ada	Tidak ada	Tidak ada	Tidak ada	Pertanian	Tidak ada	167	44	Tidak ada	4	Tinggi
9	CONGGEANG	PADAASIH	Jamban sendiri	Tangki/ instalasi pengelolaan air limbah	Dalam lubang atau dibakar	Drainase (got/selokan)	Ya	Ya	Tidak ada	Tidak ada	Pertanian	Tidak ada	515	3	Ada, tidak dikelola	4	Tinggi
10	CIMALAKA	PADASARI	Jamban umum	Lainnya	Dalam lubang atau dibakar	Dalam lubang atau tanah terbuka	Tidak ada	Ya	Tidak ada	Tidak ada	Pertanian	Ada	70	116	Ada, dikelola	4	Tinggi
11	DARMARAJA	PAKU ALAM	Jamban sendiri	Lubang tanah	Dalam lubang atau dibakar	Drainase (got/selokan)	Tidak ada	Tidak ada	Tidak	Tidak ada	Lainnya	Tidak ada	149	29	Ada, dikelola	4	Tinggi
12	CONGGEANG	BABAKAN ASEM	Jamban sendiri	Tangki/ instalasi pengelolaan air limbah	Dalam lubang atau dibakar	Lubang resapan	Ya	Ya	Tidak ada	Tidak ada	Pertanian	Tidak ada	430	3	Ada, tidak dikelola	3	Sedang

No	Kecamatan	Desa/Kelurahan	Fasilitas buang air besar sebagian besar keluarga di desa/kelurahan	Tempat pembuangan akhir tinja sebagian besar keluarga	Tempat buang sampah sebagian besar keluarga	Tempat/saluran pembuangan limbah cair dari air mandi/cuci sebagian besar keluarga	Sungai untuk irigasi / pengairan lahan pertanian	Saluran irigasi	Danau/ waduk/ situ/ bendungan untuk irigasi / pengairan lahan pertanian	Embung untuk irigasi / pengairan lahan pertanian	Sumber penghasilan utama sebagian besar penduduk	Kebiasaan masyarakat membakar ladang/kebun untuk usaha pertanian	Luas sawah (Ha)	Luas non sawah (Ha)	Keberadaan mata air	Hasil skoring sensitivitas	Keterangan
13	JATINUNGGAL	BANJARSARI	Jamban sendiri	Lubang tanah	Dalam lubang atau dibakar	Lubang resapan	Ya	Ya	Tidak ada	Tidak ada	Pertanian	Tidak ada	266	266	Ada, dikelola	3	Sedang
14	SUKASARI	BANYURESMI	Jamban sendiri	Lubang tanah	Dalam lubang atau dibakar	Drainase (got/selokan)	Ya	Ya	Tidak ada	Tidak ada	Pertanian	Ada	119	1266	Ada, dikelola	3	Sedang
15	TANJUNGGAL	BOROS	Jamban sendiri	Tangki/ instalasi pengelolaan air limbah	Dalam lubang atau dibakar	Sungai/saluran irigasi/danau	Ya	Ya	Tidak ada	Tidak ada	Pertanian	Tidak ada	220	251	Ada, dikelola	3	Sedang
16	BUAHDUA	BUAHDUA	Jamban sendiri	Lubang tanah	Dalam lubang atau dibakar	Dalam lubang atau tanah terbuka	Tidak ada	Tidak ada	Tidak ada	Tidak ada	Pertanian	Tidak ada	227	44	Ada, dikelola	3	Sedang
17	CONGGEANG	CIBEUREUYEH	Jamban sendiri	Tangki/ instalasi pengelolaan air limbah	Dalam lubang atau dibakar	Drainase (got/selokan)	Tidak ada	Ya	Tidak ada	Tidak ada	Pertanian	Tidak ada	128	0	Ada, tidak dikelola	3	Sedang
18	DARMAKARA	CIEUNTEUNG	Jamban sendiri	Lubang tanah	Dalam lubang atau dibakar	Drainase (got/selokan)	Ya	Ya	Tidak ada	Tidak ada	Pertanian	Tidak ada	116	278	Ada, dikelola	3	Sedang
19	SITURAJA	CIJATI	Jamban sendiri	Lubang tanah	Dalam lubang atau dibakar	Lubang resapan	Ya	Ya	Tidak ada	Tidak ada	Pertanian	Tidak ada	109	109	Ada, tidak dikelola	3	Sedang
20	DARMAKARA	CIKEUSI	Jamban sendiri	Lubang tanah	Dalam lubang atau dibakar	Drainase (got/selokan)	Ya	Ya	Ya	Tidak ada	Pertanian	Tidak ada	118	234	Ada, dikelola	3	Sedang
21	GANEAS	CIKONDANG	Jamban sendiri	Tangki/ instalasi pengelolaan air limbah	Dalam lubang atau dibakar	Drainase (got/selokan)	Ya	Ya	Tidak ada	Tidak ada	Pertanian	Ada	125	149	Ada, dikelola	3	Sedang
22	CIMALAKA	GALUDRA	Jamban sendiri	Tangki/ instalasi pengelolaan air limbah	Dalam lubang atau dibakar	Lubang resapan	Tidak ada	Ya	Tidak ada	Tidak ada	Pertanian	Ada	53	92	Ada, tidak dikelola	3	Sedang
23	WADO	GANJARESİK	Jamban sendiri	Lubang tanah	Dalam lubang atau dibakar	Dalam lubang atau tanah terbuka	Tidak ada	Tidak ada	Tidak ada	Tidak ada	Pertanian	Tidak ada	70	1421	Ada, tidak dikelola	3	Sedang
24	SITURAJA	JATIMEKAR	Jamban sendiri	Lubang tanah	Dalam lubang atau dibakar	Drainase (got/selokan)	Ya	Ya	Tidak ada	Tidak ada	Pertanian	Tidak ada	138	138	Ada, dikelola	3	Sedang
25	CIBUGEL	JAYA MEKAR	Jamban sendiri	Lubang tanah	Dalam lubang atau dibakar	Drainase (got/selokan)	Ya	Ya	Tidak ada	Tidak ada	Pertanian	Ada	67	3	Ada, dikelola	3	Sedang

No	Kecamatan	Desa/Kelurahan	Fasilitas buang air besar sebagian besar keluarga di desa/kelurahan	Tempat pembuangan akhir tinja sebagian besar keluarga	Tempat buang sampah sebagian besar keluarga	Tempat/saluran pembuangan limbah cair dari air mandi/cuci sebagian besar keluarga	Sungai untuk irigasi / pengairan lahan pertanian	Saluran irigasi	Danau/ waduk/ situ/ bendungan untuk irigasi / pengairan lahan pertanian	Embung untuk irigasi / pengairan lahan pertanian	Sumber penghasilan utama sebagian besar penduduk	Kebiasaan masyarakat membakar ladang/kebun untuk usaha pertanian	Luas sawah (Ha)	Luas non sawah (Ha)	Keberadaan mata air	Hasil skoring sensitivitas	Keterangan
26	TANJUNGMEDAR	KAMAL	Jamban sendiri	Lubang tanah	Dalam lubang atau dibakar	Lubang resapan	Ya	Ya	Tidak ada	Tidak ada	Pertanian	Tidak ada	179	42	Ada, dikelola	3	Sedang
27	TANJUNGKERTA	KERTAMEKAR	Jamban sendiri	Lubang tanah	Dalam lubang atau dibakar	Drainase (got/selokan)	Tidak ada	Ya	Tidak ada	Tidak ada	Pertanian	Tidak ada	101	30	Ada, dikelola	3	Sedang
28	JATINUNGGAL	KIRISIK	Jamban sendiri	Tangki/ instalasi pengelolaan air limbah	Lainnya	Lubang resapan	Ya	Ya	Tidak ada	Tidak ada	Pertanian	Tidak ada	311	311	Ada, dikelola	3	Sedang
29	SUMEDANG SELATAN	KOTAKULON	Jamban sendiri	Tangki/ instalasi pengelolaan air limbah	Tempat sampah, kemudian diangkut	Drainase (got/selokan)	Ya	Ya	Tidak ada	Tidak ada	Lainnya	Tidak ada	109	0	Ada, dikelola	3	Sedang
30	SITURAJA	MALAKA	Jamban sendiri	Lubang tanah	Dalam lubang atau dibakar	Drainase (got/selokan)	Ya	Ya	Tidak ada	Tidak ada	Pertanian	Tidak ada	75	67	Ada, tidak dikelola	3	Sedang
31	BUAHDUA	MEKARUKTI	Jamban sendiri	Tangki/ instalasi pengelolaan air limbah	Dalam lubang atau dibakar	Drainase (got/selokan)	Ya	Tidak ada	Tidak ada	Tidak ada	Pertanian dan penggalian	Tidak ada	173	39	Ada, tidak dikelola	3	Sedang
32	SUKASARI	MEKARSARI	Jamban sendiri	Lubang tanah	Sungai/saluran irigasi/danau	Sungai/saluran irigasi/danau	Ya	Ya	Tidak ada	Tidak ada	Industri pengolahan (pabrik, kerajinan, dll.)	Ada	76	133	Ada, dikelola	3	Sedang
33	SUKASARI	NANGGERANG	Jamban sendiri	Lubang tanah	Dalam lubang atau dibakar	Drainase (got/selokan)	Ya	Ya	Tidak ada	Tidak ada	Pertanian	Tidak ada	80	669	Ada, dikelola	3	Sedang
34	PASEH	PADANAAN	Jamban sendiri	Tangki/ instalasi pengelolaan air limbah	Dalam lubang atau dibakar	Lubang resapan	Ya	Ya	Tidak ada	Tidak ada	Pertanian	Tidak ada	166	118	Ada, dikelola	3	Sedang
35	UJUNG JAYA	PALASARI	Jamban sendiri	Tangki/ instalasi pengelolaan air limbah	Dalam lubang atau dibakar	Drainase (got/selokan)	Ya	Ya	Tidak ada	Tidak ada	Pertanian	Ada	218	0	Tidak ada	3	Sedang
36	SURIAN	PAMEKARSARI	Jamban sendiri	Lubang tanah	Dalam lubang atau dibakar	Dalam lubang atau tanah terbuka	Tidak ada	Tidak ada	Tidak ada	Tidak ada	Pertanian	Tidak ada	135	250	Ada, dikelola	3	Sedang

No	Kecamatan	Desa/Kelurahan	Fasilitas buang air besar sebagian besar keluarga di desa/kelurahan	Tempat pembuangan akhir tinja sebagian besar keluarga	Tempat buang sampah sebagian besar keluarga	Tempat/saluran pembuangan limbah cair dari air mandi/cuci sebagian besar keluarga	Sungai untuk irigasi / pengairan lahan pertanian	Saluran irigasi	Danau/ waduk/ situ/ bendungan untuk irigasi / pengairan lahan pertanian	Embung untuk irigasi / pengairan lahan pertanian	Sumber penghasilan utama sebagian besar penduduk	Kebiasaan masyarakat membakar ladang/kebun untuk usaha pertanian	Luas sawah (Ha)	Luas non sawah (Ha)	Keberadaan mata air	Hasil skoring sensitivitas	Keterangan
37	RANCAKALONG	PANGADEGAN	Jamban sendiri	Tangki/ instalasi pengelolaan air limbah	Dalam lubang atau dibakar	Dalam lubang atau tanah terbuka	Ya	Ya	Tidak ada	Tidak ada	Pertanian	Ada	136	29	Ada, dikelola	3	Sedang
38	SUMEDANG SELATAN	PASANGGRAHAN BARU	Jamban sendiri	Tangki/ instalasi pengelolaan air limbah	Tempat sampah, kemudian diangkut	Drainase (got/selokan)	Ya	Ya	Tidak ada	Tidak ada	Pertanian	Ada	174	174	Ada, tidak dikelola	3	Sedang
39	SURIAN	RANGGASARI	Jamban sendiri	Lubang tanah	Dalam lubang atau dibakar	Sungai/saluran irigasi/danau	Ya	Ya	Tidak ada	Tidak ada	Pertanian	Tidak ada	140	0	Ada, dikelola	3	Sedang
40	SUKASARI	SINDANGSARI	Jamban sendiri	Sawah/ kolam/ sungai/ danau/ tanah lapang/ kebun	Dalam lubang atau dibakar	Sungai/saluran irigasi/danau	Ya	Ya	Tidak ada	Tidak ada	Pertanian	Tidak ada	69	509	Ada, tidak dikelola	3	Sedang
41	SUMEDANG UTARA	SIRNAMULYA	Jamban sendiri	Lubang tanah	Dalam lubang atau dibakar	Lubang resapan	Tidak ada	Tidak ada	Tidak ada	Tidak ada	Pertanian	Tidak ada	94	147	Ada, tidak dikelola	3	Sedang
42	JATINUNGGAL	SIRNASARI	Jamban sendiri	Tangki/ instalasi pengelolaan air limbah	Dalam lubang atau dibakar	Drainase (got/selokan)	Ya	Ya	Tidak ada	Tidak ada	Pertanian	Tidak ada	236	236	Tidak ada	3	Sedang
43	SITURAJA	SITURAJA	Jamban sendiri	Lubang tanah	Tempat sampah, kemudian diangkut	Drainase (got/selokan)	Ya	Tidak ada	Tidak ada	Tidak ada	Pertanian	Tidak ada	87	87	Ada, dikelola	3	Sedang
44	SUMEDANG SELATAN	SUKAJAYA	Jamban sendiri	Sawah/ kolam/ sungai/ danau/ tanah lapang/ kebun	Dalam lubang atau dibakar	Sungai/saluran irigasi/danau	Ya	Ya	Tidak ada	Tidak ada	Pertanian	Tidak ada	156	383	Ada, dikelola	3	Sedang
45	TANJUNGPURBA	SUKAMANTRI	Jamban sendiri	Tangki/ instalasi pengelolaan air limbah	Dalam lubang atau dibakar	Drainase (got/selokan)	Ya	Ya	Tidak ada	Tidak ada	Pertanian	Tidak ada	256	298	Ada, tidak dikelola	3	Sedang
46	TANJUNGMEDAR	SUKAMUKTI	Jamban sendiri	Lubang tanah	Dalam lubang atau dibakar	Drainase (got/selokan)	Tidak ada	Tidak ada	Tidak ada	Tidak ada	Pertanian	Tidak ada	141	47	Ada, dikelola	3	Sedang

No	Kecamatan	Desa/Kelurahan	Fasilitas buang air besar sebagian besar keluarga di desa/kelurahan	Tempat pembuangan akhir tinja sebagian besar keluarga	Tempat buang sampah sebagian besar keluarga	Tempat/saluran pembuangan limbah cair dari air mandi/cuci sebagian besar keluarga	Sungai untuk irigasi / pengairan lahan pertanian	Saluran irigasi	Danau/ waduk/ situ/ bendungan untuk irigasi / pengairan lahan pertanian	Embung untuk irigasi / pengairan lahan pertanian	Sumber penghasilan utama sebagian besar penduduk	Kebiasaan masyarakat membakar ladang/kebun untuk usaha pertanian	Luas sawah (Ha)	Luas non sawah (Ha)	Keberadaan mata air	Hasil skoring sensitivitas	Keterangan
47	GANEAS	SUKAWENING	Jamban sendiri	Tangki/ instalasi pengelolaan air limbah	Sungai/saluran irigasi/danau	Drainase (got/selokan)	Ya	Ya	Tidak ada	Tidak ada	Pertanian	Ada	82	233	Ada, dikelola	3	Sedang
48	CISITU	SUNDAMEKAR	Jamban sendiri	Lubang tanah	Dalam lubang atau dibakar	Dalam lubang atau tanah terbuka	Ya	Ya	Tidak ada	Tidak ada	Pertanian	Ada	130	3	Ada, dikelola	3	Sedang
49	SURIAN	SURIAN	Jamban sendiri	Lubang tanah	Dalam lubang atau dibakar	Dalam lubang atau tanah terbuka	Tidak ada	Tidak ada	Tidak ada	Tidak ada	Pertanian	Tidak ada	90	20	Ada, dikelola	3	Sedang
50	WADO	WADO	Jamban sendiri	Lubang tanah	Sungai/saluran irigasi/danau	Drainase (got/selokan)	Ya	Ya	Tidak	Tidak ada	Pertanian	Tidak ada	82	598	Ada, dikelola	3	Sedang
51	SURIAN	WANAJAYA	Jamban sendiri	Lubang tanah	Sungai/saluran irigasi/danau	Sungai/saluran irigasi/danau	Ya	Ya	Tidak ada	Tidak ada	Pertanian	Tidak ada	183	35	Ada, dikelola	3	Sedang
52	SURIAN	WANASARI	Jamban sendiri	Lubang tanah	Dalam lubang atau dibakar	Dalam lubang atau tanah terbuka	Ya	Tidak ada	Tidak ada	Tidak ada	Pertanian	Tidak ada	193	0	Ada, dikelola	3	Sedang
53	SITURAJA	AMBIT	Jamban sendiri	Lubang tanah	Sungai/saluran irigasi/danau	Lubang resapan	Ya	Ya	Tidak ada	Tidak ada	Pertanian	Tidak ada	140	140	Ada, dikelola	2	Rendah
54	SITURAJA	BANGBAYANG	Jamban sendiri	Lubang tanah	Dalam lubang atau dibakar	Drainase (got/selokan)	Ya	Tidak ada	Tidak ada	Tidak ada	Pertanian	Tidak ada	70	37	Ada, tidak dikelola	2	Rendah
55	TANJUNGKERTA	BANYUASIH	Jamban sendiri	Tangki/ instalasi pengelolaan air limbah	Dalam lubang atau dibakar	Drainase (got/selokan)	Ya	Ya	Tidak ada	Tidak ada	Pertanian	Tidak ada	163	68	Ada, dikelola	2	Rendah
56	BUAHDUA	BOJONGLOA	Jamban sendiri	Tangki/ instalasi pengelolaan air limbah	Sungai/saluran irigasi/danau	Drainase (got/selokan)	Ya	Tidak ada	Tidak ada	Ya	Pertanian	Tidak ada	236	38	Ada, dikelola	2	Rendah
57	PASEH	BONGKOK	Jamban sendiri	Tangki/ instalasi pengelolaan air limbah	Dalam lubang atau dibakar	Lubang resapan	Ya	Ya	Tidak ada	Tidak ada	Pertanian	Tidak ada	375	65	Ada, dikelola	2	Rendah
58	CIBUGEL	BUANA MEKAR	Jamban sendiri	Sawah/ kolam/ sungai/ danau/ tanah lapang/	Dalam lubang atau dibakar	Lubang resapan	Ya	Ya	Tidak ada	Tidak ada	Pertanian	Tidak ada	114	2	Ada, dikelola	2	Rendah

No	Kecamatan	Desa/Kelurahan	Fasilitas buang air besar sebagian besar keluarga di desa/kelurahan	Tempat pembuangan akhir tinja sebagian besar keluarga	Tempat buang sampah sebagian besar keluarga	Tempat/saluran pembuangan limbah cair dari air mandi/cuci sebagian besar keluarga	Sungai untuk irigasi / pengairan lahan pertanian	Saluran irigasi	Danau/ waduk/ situ/ bendungan untuk irigasi / pengairan lahan pertanian	Embung untuk irigasi / pengairan lahan pertanian	Sumber penghasilan utama sebagian besar penduduk	Kebiasaan masyarakat membakar ladang/kebun untuk usaha pertanian	Luas sawah (Ha)	Luas non sawah (Ha)	Keberadaan mata air	Hasil skoring sensitivitas	Keterangan
				kebun													
59	TOMO	BUGEL	Jamban sendiri	Tangki/ instalasi pengelolaan air limbah	Dalam lubang atau dibakar	Drainase (got/selokan)	Ya	Tidak	Tidak ada	Tidak ada	Pertanian	Tidak ada	162	13	Ada, tidak dikelola	2	Rendah
60	CONGGEANG	CACABAN	Jamban sendiri	Tangki/ instalasi pengelolaan air limbah	Dalam lubang atau dibakar	Lubang resapan	Tidak ada	Ya	Tidak ada	Tidak ada	Pertanian	Tidak ada	80	1	Ada, tidak dikelola	2	Rendah
61	BUAHDUA	CIAWITALI	Jamban sendiri	Tangki/ instalasi pengelolaan air limbah	Dalam lubang atau dibakar	Drainase (got/selokan)	Ya	Tidak ada	Tidak ada	Tidak ada	Pertanian	Tidak ada	138	31	Ada, dikelola	2	Rendah
62	CIMALAKA	CIBEUREUM WETAN	Jamban sendiri	Tangki/ instalasi pengelolaan air limbah	Tempat sampah, kemudian diangkut	Lubang resapan	Tidak ada	Ya	Tidak ada	Tidak ada	Pertanian	Ada	65	95	Ada, dikelola	2	Rendah
63	BUAHDUA	CIBITUNG	Jamban sendiri	Tangki/ instalasi pengelolaan air limbah	Dalam lubang atau dibakar	Drainase (got/selokan)	Tidak ada	Tidak ada	Tidak ada	Tidak ada	Pertanian	Tidak ada	92	81	Ada, dikelola	2	Rendah
64	CIBUGEL	CIBUGEL	Jamban sendiri	Lubang tanah	Dalam lubang atau dibakar	Drainase (got/selokan)	Ya	Ya	Tidak ada	Tidak ada	Pertanian	Tidak ada	103	2	Ada, dikelola	2	Rendah
65	RANCAKALONG	CIBUNAR	Jamban sendiri	Tangki/ instalasi pengelolaan air limbah	Dalam lubang atau dibakar	Drainase (got/selokan)	Ya	Ya	Tidak ada	Tidak ada	Pertanian	Ada	119	25	Ada, dikelola	2	Rendah
66	RANCAKALONG	CIBUNGUR	Jamban sendiri	Tangki/ instalasi pengelolaan air limbah	Dalam lubang atau dibakar	Dalam lubang atau tanah terbuka	Ya	Ya	Tidak ada	Tidak ada	Pertanian	Tidak ada	91	31	Ada, tidak dikelola	2	Rendah
67	SITURAJA	CICARIMANAH	Jamban sendiri	Lubang tanah	Sungai/saluran irigasi/danau	Drainase (got/selokan)	Ya	Tidak ada	Tidak ada	Ya	Pertanian	Tidak ada	54	54	Ada, dikelola	2	Rendah
68	PAMULIHAN	CIGENDEL	Jamban sendiri	Lubang tanah	Dalam lubang atau dibakar	Drainase (got/selokan)	Ya	Ya	Tidak ada	Tidak ada	Pertanian	Tidak ada	484	8	Ada, dikelola	2	Rendah

No	Kecamatan	Desa/Kelurahan	Fasilitas buang air besar sebagian besar keluarga di desa/kelurahan	Tempat pembuangan akhir tinja sebagian besar keluarga	Tempat buang sampah sebagian besar keluarga	Tempat/saluran pembuangan limbah cair dari air mandi/cuci sebagian besar keluarga	Sungai untuk irigasi / pengairan lahan pertanian	Saluran irigasi	Danau/ waduk/ situ/ bendungan untuk irigasi / pengairan lahan pertanian	Embung untuk irigasi / pengairan lahan pertanian	Sumber penghasilan utama sebagian besar penduduk	Kebiasaan masyarakat membakar ladang/kebun untuk usaha pertanian	Luas sawah (Ha)	Luas non sawah (Ha)	Keberadaan mata air	Hasil skoring sensitivitas	Keterangan
69	TANJUNGPURA	CIGENTUR	Jamban sendiri	Tangki/ instalasi pengelolaan air limbah	Dalam lubang atau dibakar	Drainase (got/selokan)	Ya	Ya	Tidak ada	Tidak ada	Pertanian	Tidak ada	121	79	Ada, dikelola	2	Rendah
70	CISITU	CIGINTUNG	Jamban sendiri	Tangki/ instalasi pengelolaan air limbah	Dalam lubang atau dibakar	Lubang resapan	Ya	Ya	Tidak ada	Tidak ada	Pertanian	Tidak ada	143	1	Ada, dikelola	2	Rendah
71	CIMANGGUNG	CIHANJUANG	Jamban sendiri	Lainnya	Tempat sampah, kemudian diangkut	Drainase (got/selokan)	Ya	Ya	Tidak ada	Tidak ada	Industri pengolahan (pabrik, kerajinan, dll.)	Tidak ada	49	2	Ada, tidak dikelola	2	Rendah
72	SUMEDANG SELATAN	CIHERANG	Jamban sendiri	Tangki/ instalasi pengelolaan air limbah	Dalam lubang atau dibakar	Drainase (got/selokan)	Ya	Ya	Tidak ada	Tidak ada	Pertanian	Ada	231	61	Ada, dikelola	2	Rendah
73	SITURAJA	CIJELER	Jamban sendiri	Lubang tanah	Sungai/saluran irigasi/danau	Lubang resapan	Ya	Ya	Tidak ada	Tidak ada	Pertanian	Tidak ada	150	150	Ada, dikelola	2	Rendah
74	JATIGEDE	CIJEUNGJING	Jamban sendiri	Tangki/ instalasi pengelolaan air limbah	Dalam lubang atau dibakar	Drainase (got/selokan)	Tidak ada	Tidak ada	Tidak ada	Tidak ada	Pertanian	Tidak ada	34	6	Ada, dikelola	2	Rendah
75	SITURAJA	CIKADU	Jamban sendiri	Lubang tanah	Dalam lubang atau dibakar	Drainase (got/selokan)	Ya	Ya	Tidak ada	Tidak ada	Pertanian	Tidak ada	100	50	Ada, dikelola	2	Rendah
76	TANJUNGMEDAR	CIKARAMAS	Jamban sendiri	Lubang tanah	Dalam lubang atau dibakar	Lubang resapan	Ya	Ya	Tidak ada	Tidak ada	Pertanian	Tidak ada	95	47	Ada, dikelola	2	Rendah
77	WADO	CIKAREO SELATAN	Jamban sendiri	Lubang tanah	Dalam lubang atau dibakar	Drainase (got/selokan)	Ya	Ya	Tidak ada	Ya	Pertanian	Tidak ada	123	158	Ada, dikelola	2	Rendah
78	WADO	CIKAREO UTARA	Jamban sendiri	Lubang tanah	Dalam lubang atau dibakar	Drainase (got/selokan)	Tidak ada	Ya	Tidak ada	Tidak ada	Pertanian	Tidak ada	79	135	Ada, dikelola	2	Rendah
79	CIMALAKA	CIKOLE	Jamban sendiri	Tangki/ instalasi pengelolaan air limbah	Dalam lubang atau dibakar	Lubang resapan	Tidak ada	Ya	Tidak ada	Tidak ada	Pertanian	Tidak ada	18	126	Tidak ada	2	Rendah
80	BUAHDUA	CILANGKAP	Jamban sendiri	Tangki/ instalasi pengelolaan air limbah	Dalam lubang atau dibakar	Drainase (got/selokan)	Tidak ada	Tidak ada	Tidak ada	Tidak ada	Pertanian	Tidak ada	199	86	Ada, dikelola	2	Rendah

No	Kecamatan	Desa/Kelurahan	Fasilitas buang air besar sebagian besar keluarga di desa/kelurahan	Tempat pembuangan akhir tinja sebagian besar keluarga	Tempat buang sampah sebagian besar keluarga	Tempat/saluran pembuangan limbah cair dari air mandi/cuci sebagian besar keluarga	Sungai untuk irigasi / pengairan lahan pertanian	Saluran irigasi	Danau/ waduk/ situ/ bendungan untuk irigasi / pengairan lahan pertanian	Embung untuk irigasi / pengairan lahan pertanian	Sumber penghasilan utama sebagian besar penduduk	Kebiasaan masyarakat membakar ladang/kebun untuk usaha pertanian	Luas sawah (Ha)	Luas non sawah (Ha)	Keberadaan mata air	Hasil skoring sensitivitas	Keterangan
81	PAMULIHAN	CILEMBU	Jamban sendiri	Tangki/ instalasi pengelolaan air limbah	Dalam lubang atau dibakar	Drainase (got/selokan)	Tidak ada	Ya	Tidak ada	Tidak ada	Pertanian	Tidak ada	321	3	Ada, dikelola	2	Rendah
82	WADO	CILENGKRANG	Jamban sendiri	Lubang tanah	Dalam lubang atau dibakar	Lubang resapan	Ya	Ya	Tidak ada	Tidak ada	Pertanian	Tidak ada	80	937	Ada, dikelola	2	Rendah
83	CISITU	CILOPANG	Jamban sendiri	Tangki/ instalasi pengelolaan air limbah	Dalam lubang atau dibakar	Lubang resapan	Ya	Ya	Tidak ada	Tidak ada	Pertanian	Ada	69	3	Ada, tidak dikelola	2	Rendah
84	CIMALAKA	CIMALAKA	Jamban sendiri	Tangki/ instalasi pengelolaan air limbah	Tempat sampah, kemudian diangkut	Lubang resapan	Tidak ada	Ya	Tidak ada	Tidak ada	Pertanian	Tidak ada	54	53	Tidak ada	2	Rendah
85	CIMANGGUNG	CIMANGGUNG	Jamban sendiri	Lainnya	Tempat sampah, kemudian diangkut	Drainase (got/selokan)	Ya	Ya	Tidak ada	Tidak ada	Industri pengolahan (pabrik, kerajinan, dll.)	Tidak ada	152	24	Ada, dikelola	2	Rendah
86	JATINUNGGAL	CIMANINTIN	Jamban sendiri	Tangki/ instalasi pengelolaan air limbah	Dalam lubang atau dibakar	Lubang resapan	Ya	Ya	Tidak ada	Tidak ada	Pertanian	Ada	343	343	Ada, dikelola	2	Rendah
87	CISARUA	CIMARA	Jamban sendiri	Tangki/ instalasi pengelolaan air limbah	Lainnya	Drainase (got/selokan)	Tidak ada	Ya	Tidak ada	Tidak ada	Pertanian	Tidak ada	72	55	Ada, dikelola	2	Rendah
88	CISITU	CIMARGA	Jamban sendiri	Lubang tanah	Dalam lubang atau dibakar	Dalam lubang atau tanah terbuka	Ya	Ya	Tidak ada	Tidak ada	Pertanian	Tidak ada	78	2	Ada, tidak dikelola	2	Rendah
89	PAMULIHAN	CIMARIAS	Jamban sendiri	Lubang tanah	Dalam lubang atau dibakar	Drainase (got/selokan)	Ya	Ya	Tidak ada	Tidak ada	Pertanian	Tidak ada	275	30	Ada, dikelola	2	Rendah
90	WADO	CIMUNGKAL	Jamban sendiri	Lubang tanah	Dalam lubang atau dibakar	Dalam lubang atau tanah terbuka	Ya	Ya	Tidak ada	Tidak ada	Pertanian	Tidak ada	147	1345	Ada, dikelola	2	Rendah
91	PAMULIHAN	CINANGGERANG	Jamban sendiri	Lubang tanah	Dalam lubang atau dibakar	Dalam lubang atau tanah terbuka	Ya	Ya	Tidak ada	Tidak ada	Pertanian	Tidak ada	204	13	Ada, dikelola	2	Rendah

No	Kecamatan	Desa/Kelurahan	Fasilitas buang air besar sebagian besar keluarga di desa/kelurahan	Tempat pembuangan akhir tinja sebagian besar keluarga	Tempat buang sampah sebagian besar keluarga	Tempat/saluran pembuangan limbah cair dari air mandi/cuci sebagian besar keluarga	Sungai untuk irigasi / pengairan lahan pertanian	Saluran irigasi	Danau/ waduk/ situ/ bendungan untuk irigasi / pengairan lahan pertanian	Embung untuk irigasi / pengairan lahan pertanian	Sumber penghasilan utama sebagian besar penduduk	Kebiasaan masyarakat membakar ladang/kebun untuk usaha pertanian	Luas sawah (Ha)	Luas non sawah (Ha)	Keberadaan mata air	Hasil skoring sensitivitas	Keterangan
92	CISITU	CINANGSI	Jamban sendiri	Lubang tanah	Dalam lubang atau dibakar	Drainase (got/selokan)	Ya	Ya	Tidak ada	Tidak ada	Pertanian	Tidak ada	144	1	Ada, tidak dikelola	2	Rendah
93	TANJUNGSARI	CINANJUNG	Jamban sendiri	Tangki/ instalasi pengelolaan air limbah	Dalam lubang atau dibakar	Drainase (got/selokan)	Tidak ada	Tidak ada	Tidak ada	Tidak ada	Pertanian	Tidak ada	5	15	Ada, dikelola	2	Rendah
94	JATINANGOR	CINTA MULYA	Jamban sendiri	Tangki/ instalasi pengelolaan air limbah	Dalam lubang atau dibakar	Lubang resapan	Tidak ada	Ya	Tidak ada	Tidak ada	Industri pengolahan (pabrik, kerajinan, dll.)	Tidak ada	4	0	Tidak ada	2	Rendah
95	JATIGEDE	CINTAJAYA	Jamban sendiri	Lubang tanah	Dalam lubang atau dibakar	Lubang resapan	Ya	Tidak ada	Tidak ada	Tidak ada	Pertanian	Tidak ada	120	11	Ada, dikelola	2	Rendah
96	JATINANGOR	CIPACING	Jamban sendiri	Tangki/ instalasi pengelolaan air limbah	Dalam lubang atau dibakar	Lubang resapan	Tidak ada	Tidak ada	Tidak ada	Tidak ada	Industri pengolahan (pabrik, kerajinan, dll.)	Tidak ada	26	0	Tidak ada	2	Rendah
97	CONGGEANG	CIPAMEKAR	Jamban sendiri	Tangki/ instalasi pengelolaan air limbah	Dalam lubang atau dibakar	Lubang resapan	Tidak ada	Ya	Tidak ada	Tidak ada	Pertanian	Tidak ada	179	2	Ada, dikelola	2	Rendah
98	TANJUNGKERTA	CIPANAS	Jamban sendiri	Tangki/ instalasi pengelolaan air limbah	Dalam lubang atau dibakar	Lainnya	Ya	Ya	Tidak ada	Tidak ada	Pertanian	Tidak ada	135	126	Ada, dikelola	2	Rendah
99	CISARUA	CIPANDANWANGI	Jamban sendiri	Tangki/ instalasi pengelolaan air limbah	Dalam lubang atau dibakar	Drainase (got/selokan)	Ya	Ya	Tidak ada	Tidak ada	Perdagangan besar/eceran dan rumah makan	Tidak ada	54	24	Ada, tidak dikelola	2	Rendah
100	CIBUGEL	CIPASANG	Jamban sendiri	Lainnya	Dalam lubang atau dibakar	Drainase (got/selokan)	Ya	Ya	Tidak ada	Tidak ada	Pertanian	Tidak ada	78	6	Ada, tidak dikelola	2	Rendah
101	UJUNG JAYA	CIPELANG	Jamban sendiri	Tangki/ instalasi pengelolaan air limbah	Dalam lubang atau dibakar	Drainase (got/selokan)	Ya	Ya	Tidak ada	Tidak ada	Pertanian	Tidak ada	256	16	Tidak ada	2	Rendah

No	Kecamatan	Desa/Kelurahan	Fasilitas buang air besar sebagian besar keluarga di desa/kelurahan	Tempat pembuangan akhir tinja sebagian besar keluarga	Tempat buang sampah sebagian besar keluarga	Tempat/saluran pembuangan limbah cair dari air mandi/cuci sebagian besar keluarga	Sungai untuk irigasi / pengairan lahan pertanian	Saluran irigasi	Danau/waduk/ situ/ bendungan untuk irigasi / pengairan lahan pertanian	Embung untuk irigasi / pengairan lahan pertanian	Sumber penghasilan utama sebagian besar penduduk	Kebiasaan masyarakat membakar ladang/kebun untuk usaha pertanian	Luas sawah (Ha)	Luas non sawah (Ha)	Keberadaan mata air	Hasil skoring sensitivitas	Keterangan
102	TOMO	CIPELES	Jamban sendiri	Tangki/ instalasi pengelolaan air limbah	Sungai/saluran irigasi/danau	Drainase (got/selokan)	Ya	Ya	Tidak ada	Tidak ada	Pertanian	Tidak ada	214	39	Ada, dikelola	2	Rendah
103	JATINUNGGAL	CIPEUNDEUY	Jamban sendiri	Tangki/ instalasi pengelolaan air limbah	Sungai/saluran irigasi/danau	Lubang resapan	Ya	Ya	Tidak ada	Tidak ada	Pertanian	Tidak ada	250	250	Ada, dikelola	2	Rendah
104	CISARUA	CISALAK	Jamban sendiri	Tangki/ instalasi pengelolaan air limbah	Tempat sampah, kemudian diangkut	Sungai/saluran irigasi/danau	Ya	Ya	Tidak ada	Tidak ada	Pertanian	Tidak ada	64	53	Ada, tidak dikelola	2	Rendah
105	CISARUA	CISARUA	Jamban sendiri	Tangki/ instalasi pengelolaan air limbah	Dalam lubang atau dibakar	Lubang resapan	Tidak ada	Ya	Tidak ada	Tidak ada	Pertanian	Tidak ada	91	42	Tidak ada	2	Rendah
106	WADO	CISURAT	Jamban sendiri	Lubang tanah	Sungai/saluran irigasi/danau	Lubang resapan	Ya	Ya	Ya	Tidak ada	Pertanian	Tidak ada	84	349	Ada, dikelola	2	Rendah
107	BUAHDUA	CITALEUS	Jamban sendiri	Tangki/ instalasi pengelolaan air limbah	Dalam lubang atau dibakar	Drainase (got/selokan)	Ya	Tidak ada	Tidak ada	Ya	Pertanian	Tidak ada	203	28	Ada, dikelola	2	Rendah
108	PAMULIHAN	CITALI	Jamban sendiri	Lubang tanah	Dalam lubang atau dibakar	Drainase (got/selokan)	Ya	Ya	Tidak ada	Tidak ada	Pertanian	Tidak ada	43	13	Ada, dikelola	2	Rendah
109	SUMEDANG SELATAN	CITENGAH	Jamban sendiri	Tangki/ instalasi pengelolaan air limbah	Tempat sampah, kemudian diangkut	Drainase (got/selokan)	Ya	Ya	Tidak ada	Tidak ada	Pertanian	Ada	92	640	Ada, dikelola	2	Rendah
110	PASEH	CITEPOK	Jamban sendiri	Tangki/ instalasi pengelolaan air limbah	Dalam lubang atau dibakar	Lubang resapan	Ya	Ya	Tidak ada	Tidak ada	Perdagangan besar/eceran dan rumah makan	Tidak ada	105	17	Ada, tidak dikelola	2	Rendah
111	CISARUA	CIUYAH	Jamban sendiri	Tangki/ instalasi pengelolaan air limbah	Dalam lubang atau dibakar	Drainase (got/selokan)	Ya	Tidak ada	Tidak ada	Tidak ada	Perdagangan besar/eceran dan rumah makan	Tidak ada	76	5	Ada, dikelola	2	Rendah

No	Kecamatan	Desa/Kelurahan	Fasilitas buang air besar sebagian besar keluarga di desa/kelurahan	Tempat pembuangan akhir tinja sebagian besar keluarga	Tempat buang sampah sebagian besar keluarga	Tempat/saluran pembuangan limbah cair dari air mandi/cuci sebagian besar keluarga	Sungai untuk irigasi / pengairan lahan pertanian	Saluran irigasi	Danau/ waduk/ situ/ bendungan untuk irigasi / pengairan lahan pertanian	Embung untuk irigasi / pengairan lahan pertanian	Sumber penghasilan utama sebagian besar penduduk	Kebiasaan masyarakat membakar ladang/kebun untuk usaha pertanian	Luas sawah (Ha)	Luas non sawah (Ha)	Keberadaan mata air	Hasil skoring sensitivitas	Keterangan
112	TOMO	DARMAWANGI	Jamban sendiri	Tangki/ instalasi pengelolaan air limbah	Dalam lubang atau dibakar	Drainase (got/selokan)	Ya	Ya	Tidak ada	Tidak ada	Pertanian	Tidak ada	100	251	Ada, dikelola	2	Rendah
113	GANEAS	DAYEUH LUHUR	Jamban sendiri	Tangki/ instalasi pengelolaan air limbah	Dalam lubang atau dibakar	Drainase (got/selokan)	Ya	Ya	Tidak ada	Tidak ada	Pertanian	Ada	41	112	Ada, dikelola	2	Rendah
114	GANEAS	GANEAS	Jamban sendiri	Tangki/ instalasi pengelolaan air limbah	Dalam lubang atau dibakar	Drainase (got/selokan)	Ya	Ya	Tidak ada	Tidak ada	Pertanian	Tidak ada	100	43	Ada, dikelola	2	Rendah
115	SUKASARI	GENTENG	Jamban sendiri	Lubang tanah	Sungai/saluran irigasi/danau	Drainase (got/selokan)	Ya	Ya	Tidak ada	Tidak ada	Pertanian	Tidak ada	134	1266	Ada, dikelola	2	Rendah
116	SUMEDANG UTARA	GIRIMUKTI	Jamban sendiri	Lubang tanah	Dalam lubang atau dibakar	Lubang resapan	Tidak ada	Ya	Tidak ada	Tidak ada	Pertanian	Tidak ada	72	123	Ada, dikelola	2	Rendah
117	TANJUNGSARI	GUDANG	Jamban sendiri	Tangki/ instalasi pengelolaan air limbah	Dalam lubang atau dibakar	Drainase (got/selokan)	Ya	Ya	Tidak ada	Tidak ada	Perdagangan besar/eceran dan rumah makan	Tidak ada	25	14	Tidak ada	2	Rendah
118	SUMEDANG SELATAN	GUNASARI	Jamban sendiri	Tangki/ instalasi pengelolaan air limbah	Sungai/saluran irigasi/danau	Drainase (got/selokan)	Ya	Ya	Tidak ada	Tidak ada	Jasa	Tidak ada	175	113	Ada, tidak dikelola	2	Rendah
119	TANJUNGGERTA	GUNTURMEKAR	Jamban sendiri	Tangki/ instalasi pengelolaan air limbah	Dalam lubang atau dibakar	Lainnya	Ya	Ya	Tidak ada	Tidak ada	Pertanian	Tidak ada	203	225	Ada, dikelola	2	Rendah
120	BUAHDUA	HARIANG	Jamban sendiri	Lubang tanah	Sungai/saluran irigasi/danau	Lubang resapan	Ya	Tidak ada	Tidak ada	Tidak ada	Pertanian	Tidak ada	193	51	Ada, dikelola	2	Rendah
121	PAMULIHAN	HAURNGOMBONG	Jamban sendiri	Lubang tanah	Dalam lubang atau dibakar	Dalam lubang atau tanah terbuka	Ya	Ya	Tidak ada	Tidak ada	Pertanian	Tidak ada	139	42	Ada, dikelola	2	Rendah
122	JATINANGOR	JATIMUKTI	Jamban sendiri	Tangki/ instalasi pengelolaan air limbah	Dalam lubang atau dibakar	Drainase (got/selokan)	Tidak ada	Ya	Tidak ada	Tidak ada	Industri pengolahan (pabrik, kerajinan, dll.)	Tidak ada	35	66	Ada, tidak dikelola	2	Rendah

No	Kecamatan	Desa/Kelurahan	Fasilitas buang air besar sebagian besar keluarga di desa/kelurahan	Tempat pembuangan akhir tinja sebagian besar keluarga	Tempat buang sampah sebagian besar keluarga	Tempat/saluran pembuangan limbah cair dari air mandi/cuci sebagian besar keluarga	Sungai untuk irigasi / pengairan lahan pertanian	Saluran irigasi	Danau/ waduk/ situ/ bendungan untuk irigasi / pengairan lahan pertanian	Embung untuk irigasi / pengairan lahan pertanian	Sumber penghasilan utama sebagian besar penduduk	Kebiasaan masyarakat membakar ladang/kebun untuk usaha pertanian	Luas sawah (Ha)	Luas non sawah (Ha)	Keberadaan mata air	Hasil skoring sensitivitas	Keterangan
123	SUMEDANG UTARA	JATIMULYA	Jamban sendiri	Lubang tanah	Tempat sampah, kemudian diangkut	Dalam lubang atau tanah terbuka	Tidak ada	Ya	Tidak ada	Tidak ada	Pertanian	Tidak ada	60	35	Ada, tidak dikelola	2	Rendah
124	JATINANGOR	JATIROKE	Jamban sendiri	Tangki/ instalasi pengelolaan air limbah	Dalam lubang atau dibakar	Drainase (got/selokan)	Ya	Ya	Tidak ada	Tidak ada	Industri pengolahan (pabrik, kerajinan, dll.)	Tidak ada	39	119	Ada, tidak dikelola	2	Rendah
125	CIBUGEL	JAYAMANDIRI	Jamban sendiri	Lubang tanah	Dalam lubang atau dibakar	Lubang resapan	Ya	Ya	Tidak ada	Tidak ada	Pertanian	Tidak ada	106	0	Ada, tidak dikelola	2	Rendah
126	JATIGEDE	JEMAH	Jamban sendiri	Tangki/ instalasi pengelolaan air limbah	Dalam lubang atau dibakar	Drainase (got/selokan)	Ya	Ya	Ya	Tidak ada	Pertanian	Ada	95	39	Ada, dikelola	2	Rendah
127	TOMO	JEMBARWANGI	Jamban sendiri	Tangki/ instalasi pengelolaan air limbah	Dalam lubang atau dibakar	Drainase (got/selokan)	Ya	Tidak ada	Tidak ada	Tidak ada	Pertanian	Tidak ada	192	225	Ada, dikelola	2	Rendah
128	TANJUNGMEDAR	JINGKANG	Jamban sendiri	Lubang tanah	Dalam lubang atau dibakar	Lubang resapan	Tidak ada	Tidak ada	Tidak ada	Tidak ada	Pertanian	Tidak ada	199	68	Ada, dikelola	2	Rendah
129	SITURAJA	KADUWULUNG	Jamban sendiri	Lainnya	Dalam lubang atau dibakar	Lubang resapan	Ya	Ya	Tidak ada	Tidak ada	Pertanian	Tidak ada	240	220	Tidak ada	2	Rendah
130	SITURAJA	KARANGHEULEUT	Jamban sendiri	Lubang tanah	Dalam lubang atau dibakar	Drainase (got/selokan)	Ya	Ya	Tidak ada	Tidak ada	Pertanian	Tidak ada	74	74	Ada, dikelola	2	Rendah
131	CONGGEANG	KARANGLAYUNG	Jamban sendiri	Tangki/ instalasi pengelolaan air limbah	Dalam lubang atau dibakar	Lubang resapan	Ya	Ya	Tidak ada	Tidak ada	Pertanian	Tidak ada	646	7	Ada, tidak dikelola	2	Rendah
132	UJUNG JAYA	KEBON CAU	Jamban sendiri	Tangki/ instalasi pengelolaan air limbah	Dalam lubang atau dibakar	Drainase (got/selokan)	Tidak	Tidak	Tidak ada	Tidak ada	Pertanian	Ada	273	31	Ada, tidak dikelola	2	Rendah
133	SUMEDANG UTARA	KEBONJATI	Jamban sendiri	Lubang tanah	Dalam lubang atau dibakar	Lubang resapan	Ya	Ya	Tidak ada	Tidak ada	Pertanian	Tidak ada	73	35	Ada, tidak dikelola	2	Rendah

No	Kecamatan	Desa/Kelurahan	Fasilitas buang air besar sebagian besar keluarga di desa/kelurahan	Tempat pembuangan akhir tinja sebagian besar keluarga	Tempat buang sampah sebagian besar keluarga	Tempat/saluran pembuangan limbah cair dari air mandi/cuci sebagian besar keluarga	Sungai untuk irigasi / pengairan lahan pertanian	Saluran irigasi	Danau/ waduk/ situ/ bendungan untuk irigasi / pengairan lahan pertanian	Embung untuk irigasi / pengairan lahan pertanian	Sumber penghasilan utama sebagian besar penduduk	Kebiasaan masyarakat membakar ladang/kebun untuk usaha pertanian	Luas sawah (Ha)	Luas non sawah (Ha)	Keberadaan mata air	Hasil skoring sensitivitas	Keterangan
134	TANJUNGPURA	KERTAHARJA	Jamban sendiri	Tangki/ instalasi pengelolaan air limbah	Dalam lubang atau dibakar	Drainase (got/selokan)	Ya	Ya	Ya	Tidak ada	Pertanian	Tidak ada	74	125	Ada, dikelola	2	Rendah
135	TANJUNGPURA	KERTAMUKTI	Jamban sendiri	Lubang tanah	Tempat sampah, kemudian diangkut	Lubang resapan	Ya	Tidak ada	Tidak ada	Ya	Pertanian	Tidak ada	103	54	Ada, tidak dikelola	2	Rendah
136	UJUNG JAYA	KUDANGWANGI	Jamban sendiri	Tangki/ instalasi pengelolaan air limbah	Dalam lubang atau dibakar	Drainase (got/selokan)	Ya	Ya	Tidak ada	Tidak ada	Pertanian	Tidak ada	410	8	Tidak ada	2	Rendah
137	PASEH	LEGOK KIDUL	Jamban sendiri	Tangki/ instalasi pengelolaan air limbah	Dalam lubang atau dibakar	Lubang resapan	Ya	Ya	Tidak ada	Tidak ada	Pertanian	Tidak ada	121	55	Tidak ada	2	Rendah
138	CIMANGGUNG	MANGUNARGA	Jamban sendiri	Tangki/ instalasi pengelolaan air limbah	Tempat sampah, kemudian diangkut	Drainase (got/selokan)	Tidak ada	Tidak ada	Tidak ada	Tidak ada	Industri pengolahan (pabrik, kerajinan, dll.)	Tidak ada	0	19	Ada, tidak dikelola	2	Rendah
139	SUMEDANG SELATAN	MARGALAKSANA	Jamban sendiri	Tangki/ instalasi pengelolaan air limbah	Dalam lubang atau dibakar	Drainase (got/selokan)	Ya	Ya	Tidak ada	Tidak ada	Pertanian	Ada	67	201	Ada, dikelola	2	Rendah
140	SUMEDANG SELATAN	MARGAMEKAR	Jamban sendiri	Tangki/ instalasi pengelolaan air limbah	Dalam lubang atau dibakar	Drainase (got/selokan)	Ya	Ya	Tidak ada	Tidak ada	Pertanian	Tidak ada	198	648	Ada, dikelola	2	Rendah
141	SUMEDANG UTARA	MARGAMUKTI	Jamban sendiri	Lubang tanah	Dalam lubang atau dibakar	Lubang resapan	Ya	Ya	Tidak ada	Tidak ada	Pertanian	Tidak ada	126	33	Ada, tidak dikelola	2	Rendah
142	TOMO	MARONGGE	Jamban sendiri	Tangki/ instalasi pengelolaan air limbah	Dalam lubang atau dibakar	Lubang resapan	Ya	Tidak ada	Tidak ada	Tidak ada	Pertanian	Ada	165	49	Ada, dikelola	2	Rendah
143	PAMULIHAN	MEKARBAKTI	Jamban sendiri	Lubang tanah	Dalam lubang atau dibakar	Lubang resapan	Ya	Ya	Tidak ada	Tidak ada	Pertanian	Tidak ada	110	24	Ada, tidak dikelola	2	Rendah
144	SUMEDANG UTARA	MEKARJAYA	Jamban sendiri	Lubang tanah	Dalam lubang atau dibakar	Lubang resapan	Ya	Tidak ada	Tidak ada	Tidak ada	Pertanian	Tidak ada	159	46	Ada, tidak	2	Rendah

No	Kecamatan	Desa/Kelurahan	Fasilitas buang air besar sebagian besar keluarga di desa/kelurahan	Tempat pembuangan akhir tinja sebagian besar keluarga	Tempat buang sampah sebagian besar keluarga	Tempat/saluran pembuangan limbah cair dari air mandi/cuci sebagian besar keluarga	Sungai untuk irigasi / pengairan lahan pertanian	Saluran irigasi	Danau/ waduk/ situ/ bendungan untuk irigasi / pengairan lahan pertanian	Embung untuk irigasi / pengairan lahan pertanian	Sumber penghasilan utama sebagian besar penduduk	Kebiasaan masyarakat membakar ladang/kebun untuk usaha pertanian	Luas sawah (Ha)	Luas non sawah (Ha)	Keberadaan mata air	Hasil skoring sensitivitas	Keterangan
															dikelola		
145	SITURAJA	MEKARMULYA	Jamban sendiri	Lubang tanah	Tempat sampah, kemudian diangkut	Lubang resapan	Ya	Ya	Tidak ada	Tidak ada	Pertanian	Tidak ada	77	77	Ada, tidak dikelola	2	Rendah
146	TOMO	MEKARWANGI	Jamban sendiri	Tangki/ instalasi pengelolaan air limbah	Dalam lubang atau dibakar	Drainase (got/selokan)	Ya	Tidak ada	Tidak ada	Tidak ada	Pertanian	Tidak ada	65	49	Ada, tidak dikelola	2	Rendah
147	WADO	MULYAJAYA	Jamban sendiri	Lubang tanah	Dalam lubang atau dibakar	Lubang resapan	Tidak ada	Ya	Tidak ada	Ya	Pertanian	Tidak ada	73	428	Ada, dikelola	2	Rendah
148	TANJUNGPURBA	MULYAMEKAR	Jamban sendiri	Tangki/ instalasi pengelolaan air limbah	Tempat sampah, kemudian diangkut	Drainase (got/selokan)	Ya	Ya	Tidak ada	Tidak ada	Pertanian	Tidak ada	133	63	Ada, dikelola	2	Rendah
149	CIMALAKA	NALUK	Jamban sendiri	Tangki/ instalasi pengelolaan air limbah	Tempat sampah, kemudian diangkut	Lubang resapan	Tidak ada	Ya	Tidak ada	Tidak ada	Pertanian	Ada	105	146	Ada, dikelola	2	Rendah
150	SURIAN	NANJUNGWANGI	Jamban sendiri	Lubang tanah	Dalam lubang atau dibakar	Dalam lubang atau tanah terbuka	Tidak ada	Tidak ada	Tidak ada	Tidak ada	Pertanian	Tidak ada	58	37	Ada, dikelola	2	Rendah
151	CIMALAKA	NYALINDUNG	Jamban sendiri	Tangki/ instalasi pengelolaan air limbah	Dalam lubang atau dibakar	Lubang resapan	Ya	Ya	Tidak ada	Tidak ada	Pertanian	Tidak ada	100	124	Ada, dikelola	2	Rendah
152	SUMEDANG UTARA	PADASUKA	Jamban sendiri	Lubang tanah	Tempat sampah, kemudian diangkut	Dalam lubang atau tanah terbuka	Tidak	Ya	Tidak ada	Tidak ada	Pertanian	Tidak ada	125	24	Ada, tidak dikelola	2	Rendah
153	CISITU	PAJAGAN	Jamban sendiri	Tangki/ instalasi pengelolaan air limbah	Dalam lubang atau dibakar	Lubang resapan	Ya	Tidak ada	Ya	Tidak ada	Pertanian	Ada	54	4	Ada, tidak dikelola	2	Rendah
154	UJUNG JAYA	PALABUAN	Jamban sendiri	Lubang tanah	Dalam lubang atau dibakar	Drainase (got/selokan)	Ya	Ya	Tidak ada	Tidak ada	Pertanian	Tidak ada	92	17	Ada, tidak dikelola	2	Rendah

No	Kecamatan	Desa/Kelurahan	Fasilitas buang air besar sebagian besar keluarga di desa/kelurahan	Tempat pembuangan akhir tinja sebagian besar keluarga	Tempat buang sampah sebagian besar keluarga	Tempat/saluran pembuangan limbah cair dari air mandi/cuci sebagian besar keluarga	Sungai untuk irigasi / pengairan lahan pertanian	Saluran irigasi	Danau/waduk/ situ/ bendungan untuk irigasi / pengairan lahan pertanian	Embung untuk irigasi / pengairan lahan pertanian	Sumber penghasilan utama sebagian besar penduduk	Kebiasaan masyarakat membakar ladang/kebun untuk usaha pertanian	Luas sawah (Ha)	Luas non sawah (Ha)	Keberadaan mata air	Hasil skoring sensitivitas	Keterangan
155	PAMULIHAN	PAMULIHAN	Jamban sendiri	Lubang tanah	Dalam lubang atau dibakar	Drainase (got/selokan)	Ya	Ya	Tidak ada	Tidak ada	Pertanian	Tidak ada	131	54	Ada, dikelola	2	Rendah
156	SITURAJA	PAMULIHAN	Jamban sendiri	Lubang tanah	Sungai/saluran irigasi/danau	Drainase (got/selokan)	Ya	Ya	Tidak ada	Tidak ada	Pertanian	Tidak ada	60	60	Ada, dikelola	2	Rendah
157	BUAHDUA	PANYINDANGAN	Jamban sendiri	Lubang tanah	Sungai/saluran irigasi/danau	Dalam lubang atau tanah terbuka	Ya	Ya	Tidak ada	Tidak ada	Pertanian	Tidak ada	166	13	Ada, tidak dikelola	2	Rendah
158	PASEH	PASEH KIDUL	Jamban sendiri	Tangki/ instalasi pengelolaan air limbah	Dalam lubang atau dibakar	Lubang resapan	Ya	Ya	Tidak ada	Tidak ada	Pertanian	Tidak ada	187	55	Ada, tidak dikelola	2	Rendah
159	TANJUNGSARI	PASIGARAN	Jamban sendiri	Tangki/ instalasi pengelolaan air limbah	Dalam lubang atau dibakar	Drainase (got/selokan)	Ya	Ya	Tidak ada	Tidak ada	Pertanian	Ada	56	17	Ada, dikelola	2	Rendah
160	CIMANGGUNG	PASIRNANJUNG	Jamban sendiri	Lainnya	Dalam lubang atau dibakar	Sungai/saluran irigasi/danau	Tidak ada	Ya	Tidak ada	Tidak ada	Pertanian	Tidak ada	18	53	Ada, dikelola	2	Rendah
161	JATINUNGGAL	PAWENANG	Jamban sendiri	Tangki/ instalasi pengelolaan air limbah	Dalam lubang atau dibakar	Drainase (got/selokan)	Ya	Ya	Tidak ada	Tidak ada	Pertanian	Tidak ada	183	183	Ada, dikelola	2	Rendah
162	TANJUNGSARI	RAHARJA	Jamban sendiri	Lubang tanah	Dalam lubang atau dibakar	Drainase (got/selokan)	Tidak ada	Ya	Tidak ada	Tidak ada	Pertanian	Tidak ada	0	5	Tidak ada	2	Rendah
163	CISITU	RANJENG	Jamban sendiri	Tangki/ instalasi pengelolaan air limbah	Dalam lubang atau dibakar	Lubang resapan	Ya	Ya	Tidak ada	Tidak ada	Pertanian	Tidak ada	129	1	Tidak ada	2	Rendah
164	JATINUNGGAL	SARIMEKAR	Jamban sendiri	Tangki/ instalasi pengelolaan air limbah	Drainase (got/selokan)	Lubang resapan	Ya	Ya	Tidak ada	Tidak ada	Pertanian	Tidak ada	344	344	Ada, dikelola	2	Rendah
165	JATINANGOR	SAYANG	Jamban sendiri	Tangki/ instalasi pengelolaan air limbah	Dalam lubang atau dibakar	Lubang resapan	Tidak ada	Tidak ada	Tidak ada	Tidak ada	Industri pengolahan (pabrik, kerajinan, dll.)	Tidak ada	19	0	Tidak ada	2	Rendah
166	BUAHDUA	SEKARWANGI	Jamban sendiri	Lubang tanah	Dalam lubang atau dibakar	Lubang resapan	Tidak ada	Tidak ada	Tidak ada	Tidak ada	Pertanian	Tidak ada	139	39	Ada, dikelola	2	Rendah

No	Kecamatan	Desa/Kelurahan	Fasilitas buang air besar sebagian besar keluarga di desa/kelurahan	Tempat pembuangan akhir tinja sebagian besar keluarga	Tempat buang sampah sebagian besar keluarga	Tempat/saluran pembuangan limbah cair dari air mandi/cuci sebagian besar keluarga	Sungai untuk irigasi / pengairan lahan pertanian	Saluran irigasi	Danau/ waduk/ situ/ bendungan untuk irigasi / pengairan lahan pertanian	Embung untuk irigasi / pengairan lahan pertanian	Sumber penghasilan utama sebagian besar penduduk	Kebiasaan masyarakat membakar ladang/kebun untuk usaha pertanian	Luas sawah (Ha)	Luas non sawah (Ha)	Keberadaan mata air	Hasil skoring sensitivitas	Keterangan
167	CIMANGGUNG	SINDANGPAKUON	Jamban sendiri	Lainnya	Tempat sampah, kemudian diangkut	Dalam lubang atau tanah terbuka	Ya	Tidak ada	Tidak ada	Tidak ada	Industri pengolahan (pabrik, kerajinan, dll.)	Tidak ada	48	0	Tidak ada	2	Rendah
168	CIMANGGUNG	SINDULANG	Jamban sendiri	Sawah/ kolam/ sungai/ danau/ tanah lapang/ kebun	Dalam lubang atau dibakar	Sungai/saluran irigasi/danau	Ya	Ya	Tidak ada	Tidak ada	Pertanian	Tidak ada	4	41	Ada, dikelola	2	Rendah
169	CISITU	SITUMEKAR	Jamban sendiri	Lubang tanah	Dalam lubang atau dibakar	Lubang resapan	Ya	Ya	Tidak ada	Tidak ada	Pertanian	Tidak ada	103	1	Tidak ada	2	Rendah
170	SITURAJA	SITURAJA UTARA	Jamban sendiri	Lubang tanah	Tempat sampah, kemudian diangkut	Drainase (got/selokan)	Ya	Ya	Tidak ada	Tidak ada	Pertanian	Tidak ada	117	117	Ada, dikelola	2	Rendah
171	CIMANGGUNG	SUKADANA	Jamban sendiri	Lubang tanah	Sungai/saluran irigasi/danau	Drainase (got/selokan)	Tidak ada	Ya	Tidak ada	Tidak ada	Industri pengolahan (pabrik, kerajinan, dll.)	Tidak ada	20	0	Ada, dikelola	2	Rendah
172	SUMEDANG SELATAN	SUKAGALIH	Jamban sendiri	Tangki/ instalasi pengelolaan air limbah	Tempat sampah, kemudian diangkut	Drainase (got/selokan)	Ya	Ya	Tidak ada	Tidak ada	Pertanian	Tidak ada	30	35	Ada, tidak dikelola	2	Rendah
173	WADO	SUKAJADI	Jamban sendiri	Lubang tanah	Dalam lubang atau dibakar	Lubang resapan	Ya	Ya	Tidak ada	Tidak ada	Pertanian	Tidak ada	125	1088	Ada, tidak dikelola	2	Rendah
174	GANEAS	SUKALUYU	Jamban sendiri	Tangki/ instalasi pengelolaan air limbah	Dalam lubang atau dibakar	Drainase (got/selokan)	Ya	Ya	Tidak ada	Tidak ada	Pertanian	Tidak ada	130	202	Ada, dikelola	2	Rendah
175	JATINUNGGAL	SUKAMANA	Jamban sendiri	Tangki/ instalasi pengelolaan air limbah	Dalam lubang atau dibakar	Lubang resapan	Ya	Ya	Tidak ada	Tidak ada	Pertanian	Tidak ada	364	364	Ada, dikelola	2	Rendah
176	UJUNG JAYA	SUKAMULYA	Jamban sendiri	Tangki/ instalasi pengelolaan	Dalam lubang atau dibakar	Drainase (got/selokan)	Ya	Ya	Tidak ada	Ya	Pertanian	Tidak ada	363	0	Tidak ada	2	Rendah

No	Kecamatan	Desa/Kelurahan	Fasilitas buang air besar sebagian besar keluarga di desa/kelurahan	Tempat pembuangan akhir tinja sebagian besar keluarga	Tempat buang sampah sebagian besar keluarga	Tempat/saluran pembuangan limbah cair dari air mandi/cuci sebagian besar keluarga	Sungai untuk irigasi / pengairan lahan pertanian	Saluran irigasi	Danau/ waduk/ situ/ bendungan untuk irigasi / pengairan lahan pertanian	Embung untuk irigasi / pengairan lahan pertanian	Sumber penghasilan utama sebagian besar penduduk	Kebiasaan masyarakat membakar ladang/kebun untuk usaha pertanian	Luas sawah (Ha)	Luas non sawah (Ha)	Keberadaan mata air	Hasil skoring sensitivitas	Keterangan
				air limbah													
177	WADO	SUKAPURA	Jamban sendiri	Lubang tanah	Tempat sampah, kemudian diangkut	Drainase (got/selokan)	Ya	Ya	Tidak ada	Tidak ada	Pertanian	Tidak ada	60	260	Ada, dikelola	2	Rendah
178	CIBUGEL	SUKARAJA	Jamban sendiri	Sawah/ kolam/ sungai/ danau/ tanah lapang/ kebun	Dalam lubang atau dibakar	Lubang resapan	Ya	Ya	Tidak ada	Tidak ada	Pertanian	Tidak ada	73	5	Ada, dikelola	2	Rendah
179	SUKASARI	SUKARAPIH	Jamban sendiri	Lubang tanah	Dalam lubang atau dibakar	Lubang resapan	Ya	Ya	Tidak ada	Tidak ada	Pertanian	Tidak ada	64	474	Ada, dikelola	2	Rendah
180	DARMARAJA	SUKARATU	Jamban sendiri	Tangki/ instalasi pengelolaan air limbah	Sungai/saluran irigasi/danau	Drainase (got/selokan)	Ya	Ya	Ya	Tidak ada	Pertanian	Tidak ada	80	27	Tidak ada	2	Rendah
181	SUKASARI	SUKASARI	Jamban sendiri	Lubang tanah	Dalam lubang atau dibakar	Dalam lubang atau tanah terbuka	Ya	Ya	Tidak ada	Tidak ada	Pertanian	Tidak ada	141	16	Ada, tidak dikelola	2	Rendah
182	SITURAJA	SUKATALI	Jamban sendiri	Lubang tanah	Dalam lubang atau dibakar	Drainase (got/selokan)	Ya	Ya	Tidak ada	Tidak ada	Pertanian	Tidak ada	189	80	Ada, dikelola	2	Rendah
183	TANJUNGMEDAR	SUKATANI	Jamban sendiri	Tangki/ instalasi pengelolaan air limbah	Dalam lubang atau dibakar	Lubang resapan	Ya	Ya	Tidak ada	Tidak ada	Pertanian	Tidak ada	226	30	Ada, dikelola	2	Rendah
184	PAMULIHAN	SUKAWANGI	Jamban sendiri	Lubang tanah	Dalam lubang atau dibakar	Lubang resapan	Tidak ada	Ya	Tidak ada	Tidak ada	Pertanian	Tidak ada	155	47	Ada, dikelola	2	Rendah
185	SURIAN	SURIAMEDAL	Jamban sendiri	Lainnya	Dalam lubang atau dibakar	Drainase (got/selokan)	Ya	Tidak ada	Tidak ada	Tidak ada	Pertanian	Tidak ada	90	10	Ada, dikelola	2	Rendah
186	SURIAN	SURIAMUKTI	Jamban sendiri	Lubang tanah	Dalam lubang atau dibakar	Dalam lubang atau tanah terbuka	Ya	Ya	Tidak ada	Tidak ada	Pertanian	Tidak ada	90	10	Ada, dikelola	2	Rendah
187	CIBUGEL	TAMANSARI	Jamban sendiri	Lubang tanah	Dalam lubang atau dibakar	Drainase (got/selokan)	Ya	Ya	Tidak ada	Tidak ada	Pertanian	Tidak ada	63	2	Ada, dikelola	2	Rendah

No	Kecamatan	Desa/Kelurahan	Fasilitas buang air besar sebagian besar keluarga di desa/kelurahan	Tempat pembuangan akhir tinja sebagian besar keluarga	Tempat buang sampah sebagian besar keluarga	Tempat/saluran pembuangan limbah cair dari air mandi/cuci sebagian besar keluarga	Sungai untuk irigasi / pengairan lahan pertanian	Saluran irigasi	Danau/ waduk/ situ/ bendungan untuk irigasi / pengairan lahan pertanian	Embung untuk irigasi / pengairan lahan pertanian	Sumber penghasilan utama sebagian besar penduduk	Kebiasaan masyarakat membakar ladang/kebun untuk usaha pertanian	Luas sawah (Ha)	Luas non sawah (Ha)	Keberadaan mata air	Hasil skoring sensitivitas	Keterangan
188	SURIAN	TANJUNG	Jamban sendiri	Lubang tanah	Dalam lubang atau dibakar	Dalam lubang atau tanah terbuka	Tidak ada	Tidak ada	Tidak ada	Tidak ada	Pertanian	Tidak ada	26	0	Ada, dikelola	2	Rendah
189	GANEAS	TANJUNGHURIP	Jamban sendiri	Tangki/ instalasi pengelolaan air limbah	Dalam lubang atau dibakar	Drainase (got/selokan)	Ya	Ya	Tidak ada	Tidak ada	Pertanian	Ada	84	29	Ada, dikelola	2	Rendah
190	TANJUNGGKERTA	TANJUNGMEKAR	Jamban sendiri	Tangki/ instalasi pengelolaan air limbah	Sungai/saluran irigasi/danau	Drainase (got/selokan)	Ya	Ya	Tidak ada	Tidak ada	Pertanian	Tidak ada	135	251	Ada, dikelola	2	Rendah
191	TANJUNGGKERTA	TANJUNGMULYA	Jamban sendiri	Tangki/ instalasi pengelolaan air limbah	Dalam lubang atau dibakar	Lubang resapan	Ya	Ya	Tidak ada	Tidak ada	Pertanian	Tidak ada	157	14	Ada, dikelola	2	Rendah
192	TANJUNGSARI	TANJUNGSARI	Jamban sendiri	Tangki/ instalasi pengelolaan air limbah	Tempat sampah, kemudian diangkut	Drainase (got/selokan)	Tidak ada	Ya	Tidak ada	Tidak ada	Jasa	Tidak ada	0	68	Tidak ada	2	Rendah
193	TANJUNGMEDAR	TANJUNGWANGI	Jamban sendiri	Lubang tanah	Dalam lubang atau dibakar	Dalam lubang atau tanah terbuka	Ya	Ya	Tidak ada	Tidak ada	Pertanian	Tidak ada	116	26	Ada, dikelola	2	Rendah
194	JATINUNGGAL	TARIKOLOT	Jamban sendiri	Tangki/ instalasi pengelolaan air limbah	Dalam lubang atau dibakar	Lubang resapan	Ya	Ya	Tidak ada	Tidak ada	Pertanian	Tidak ada	168	168	Ada, dikelola	2	Rendah
195	DARMARAJA	TARUNAJAYA	Jamban sendiri	Lubang tanah	Sungai/saluran irigasi/danau	Drainase (got/selokan)	Tidak ada	Tidak	Tidak	Tidak ada	Pertanian	Tidak ada	151	45	Tidak ada	2	Rendah
196	CIMANGGUNG	TEGALMANGGUNG	Jamban sendiri	Lainnya	Dalam lubang atau dibakar	Drainase (got/selokan)	Ya	Ya	Tidak ada	Tidak ada	Pertanian	Tidak ada	82	4	Ada, dikelola	2	Rendah
197	CIMALAKA	TRUNAMANGGALA	Jamban sendiri	Tangki/ instalasi pengelolaan air limbah	Dalam lubang atau dibakar	Lubang resapan	Tidak ada	Ya	Ya	Tidak ada	Industri pengolahan (pabrik, kerajinan, dll.)	Ada	87	53	Ada, dikelola	2	Rendah
198	UJUNG JAYA	UJUNGJAYA	Jamban sendiri	Lubang tanah	Dalam lubang atau dibakar	Lubang resapan	Ya	Ya	Tidak ada	Tidak ada	Pertanian	Ada	263	10	Ada, dikelola	2	Rendah
199	TANJUNGMEDAR	WARGALUYU	Jamban sendiri	Lubang tanah	Dalam lubang atau dibakar	Sungai/saluran irigasi/danau	Ya	Ya	Tidak ada	Tidak	Pertanian	Tidak ada	128	27	Ada, dikelola	2	Rendah

No	Kecamatan	Desa/Kelurahan	Fasilitas buang air besar sebagian besar keluarga di desa/kelurahan	Tempat pembuangan akhir tinja sebagian besar keluarga	Tempat buang sampah sebagian besar keluarga	Tempat/saluran pembuangan limbah cair dari air mandi/cuci sebagian besar keluarga	Sungai untuk irigasi / pengairan lahan pertanian	Saluran irigasi	Danau/ waduk/ situ/ bendungan untuk irigasi / pengairan lahan pertanian	Embung untuk irigasi / pengairan lahan pertanian	Sumber penghasilan utama sebagian besar penduduk	Kebiasaan masyarakat membakar ladang/kebun untuk usaha pertanian	Luas sawah (Ha)	Luas non sawah (Ha)	Keberadaan mata air	Hasil skoring sensitivitas	Keterangan
200	TANJUNGPURA	AWILEGA	Jamban sendiri	Tangki/ instalasi pengelolaan air limbah	Dalam lubang atau dibakar	Drainase (got/selokan)	Ya	Tidak ada	Tidak ada	Tidak ada	Pertanian	Tidak ada	165	155	Ada, dikelola	1	Sangat rendah
201	SUMEDANG SELATAN	BAGINDA	Jamban sendiri	Tangki/ instalasi pengelolaan air limbah	Tempat sampah, kemudian diangkut	Drainase (got/selokan)	Ya	Ya	Tidak ada	Tidak ada	Pertanian	Tidak ada	60	131	Ada, dikelola	1	Sangat rendah
202	CISARUA	BANTARMARA	Jamban sendiri	Tangki/ instalasi pengelolaan air limbah	Sungai/saluran irigasi/danau	Drainase (got/selokan)	Tidak	Ya	Tidak ada	Tidak ada	Pertanian	Tidak ada	73	32	Ada, dikelola	1	Sangat rendah
203	CIMALAKA	CIBEUREUM KULON	Jamban sendiri	Tangki/ instalasi pengelolaan air limbah	Tempat sampah, kemudian diangkut	Lubang resapan	Ya	Ya	Tidak ada	Ya	Pertanian	Tidak ada	61	154	Ada, dikelola	1	Sangat rendah
204	JATINANGOR	CIBEUSI	Jamban sendiri	Tangki/ instalasi pengelolaan air limbah	Tempat sampah, kemudian diangkut	Lubang resapan	Tidak ada	Ya	Tidak ada	Tidak ada	Perdagangan besar/eceran dan rumah makan	Tidak ada	34	47	Tidak ada	1	Sangat rendah
205	CONGGEANG	CIBUBUAN	Jamban sendiri	Tangki/ instalasi pengelolaan air limbah	Dalam lubang atau dibakar	Lubang resapan	Ya	Ya	Tidak ada	Tidak ada	Pertanian	Tidak ada	441	6	Ada, dikelola	1	Sangat rendah
206	UJUNG JAYA	CIBULUH	Jamban sendiri	Tangki/ instalasi pengelolaan air limbah	Tempat sampah, kemudian diangkut	Lubang resapan	Ya	Ya	Tidak ada	Tidak ada	Pertanian	Tidak ada	512	542	Ada, dikelola	1	Sangat rendah
207	PASEH	CIJAMBE	Jamban sendiri	Tangki/ instalasi pengelolaan air limbah	Dalam lubang atau dibakar	Lubang resapan	Ya	Ya	Ya	Ya	Pertanian	Tidak ada	26	81	Ada, dikelola	1	Sangat rendah
208	TANJUNGSARI	CIJAMBU	Jamban sendiri	Tangki/ instalasi pengelolaan air limbah	Dalam lubang atau dibakar	Drainase (got/selokan)	Ya	Ya	Tidak ada	Tidak ada	Pertanian	Tidak ada	25	2	Ada, dikelola	1	Sangat rendah
209	PAMULIHAN	CIJERUK	Jamban sendiri	Lubang tanah	Dalam lubang atau dibakar	Drainase (got/selokan)	Ya	Ya	Tidak ada	Ya	Pertanian	Tidak ada	114	58	Ada, dikelola	1	Sangat rendah

No	Kecamatan	Desa/Kelurahan	Fasilitas buang air besar sebagian besar keluarga di desa/kelurahan	Tempat pembuangan akhir tinja sebagian besar keluarga	Tempat buang sampah sebagian besar keluarga	Tempat/saluran pembuangan limbah cair dari air mandi/cuci sebagian besar keluarga	Sungai untuk irigasi / pengairan lahan pertanian	Saluran irigasi	Danau/ waduk/ situ/ bendungan untuk irigasi / pengairan lahan pertanian	Embung untuk irigasi / pengairan lahan pertanian	Sumber penghasilan utama sebagian besar penduduk	Kebiasaan masyarakat membakar ladang/kebun untuk usaha pertanian	Luas sawah (Ha)	Luas non sawah (Ha)	Keberadaan mata air	Hasil skoring sensitivitas	Keterangan
210	CIMANGGUNG	CIKAHURIPAN	Jamban sendiri	Lainnya	Dalam lubang atau dibakar	Lubang resapan	Ya	Ya	Tidak	Tidak ada	Pertanian	Tidak ada	39	44	Ada, dikelola	1	Sangat rendah
211	JATINANGOR	CIKERUH	Jamban sendiri	Tangki/ instalasi pengelolaan air limbah	Dalam lubang atau dibakar	Lubang resapan	Ya	Ya	Tidak ada	Tidak ada	Industri pengolahan (pabrik, kerajinan, dll.)	Tidak ada	13	18	Ada, dikelola	1	Sangat rendah
212	GANEAS	CIKONENG	Jamban sendiri	Tangki/ instalasi pengelolaan air limbah	Dalam lubang atau dibakar	Drainase (got/selokan)	Tidak	Ya	Tidak ada	Tidak ada	Pertanian	Tidak ada	61	4	Ada, tidak dikelola	1	Sangat rendah
213	GANEAS	CIKONENG KULON	Jamban sendiri	Lubang tanah	Dalam lubang atau dibakar	Drainase (got/selokan)	Ya	Ya	Tidak ada	Tidak ada	Pertanian	Tidak ada	57	43	Ada, dikelola	1	Sangat rendah
214	BUAHDUA	CIKURUBUK	Jamban sendiri	Tangki/ instalasi pengelolaan air limbah	Lainnya	Lubang resapan	Ya	Ya	Tidak ada	Tidak ada	Pertanian	Tidak ada	172	37	Ada, dikelola	1	Sangat rendah
215	JATINANGOR	CILAYUNG	Jamban sendiri	Tangki/ instalasi pengelolaan air limbah	Dalam lubang atau dibakar	Lubang resapan	Ya	Ya	Tidak ada	Tidak ada	Industri pengolahan (pabrik, kerajinan, dll.)	Tidak ada	45	0	Ada, dikelola	1	Sangat rendah
216	JATINANGOR	CILELES	Jamban sendiri	Tangki/ instalasi pengelolaan air limbah	Dalam lubang atau dibakar	Lubang resapan	Ya	Ya	Tidak ada	Tidak ada	Pertanian	Tidak ada	58	189	Ada, dikelola	1	Sangat rendah
217	CIMALAKA	CIMUJA	Jamban sendiri	Tangki/ instalasi pengelolaan air limbah	Tempat sampah, kemudian diangkut	Lubang resapan	Ya	Ya	Tidak ada	Tidak ada	Pertanian	Tidak ada	50	14	Ada, dikelola	1	Sangat rendah
218	SUMEDANG SELATAN	CIPAMEUNGPEUK	Jamban sendiri	Tangki/ instalasi pengelolaan air limbah	Tempat sampah, kemudian diangkut	Lubang resapan	Ya	Ya	Tidak ada	Tidak ada	Pertanian	Tidak ada	82	118	Ada, dikelola	1	Sangat rendah
219	SUMEDANG SELATAN	CIPANCAR	Jamban sendiri	Tangki/ instalasi pengelolaan air limbah	Dalam lubang atau dibakar	Drainase (got/selokan)	Ya	Ya	Tidak ada	Ya	Pertanian	Tidak ada	115	2062	Ada, dikelola	1	Sangat rendah

No	Kecamatan	Desa/Kelurahan	Fasilitas buang air besar sebagian besar keluarga di desa/kelurahan	Tempat pembuangan akhir tinja sebagian besar keluarga	Tempat buang sampah sebagian besar keluarga	Tempat/saluran pembuangan limbah cair dari air mandi/cuci sebagian besar keluarga	Sungai untuk irigasi / pengairan lahan pertanian	Saluran irigasi	Danau/ waduk/ situ/ bendungan untuk irigasi / pengairan lahan pertanian	Embung untuk irigasi / pengairan lahan pertanian	Sumber penghasilan utama sebagian besar penduduk	Kebiasaan masyarakat membakar ladang/kebun untuk usaha pertanian	Luas sawah (Ha)	Luas non sawah (Ha)	Keberadaan mata air	Hasil skoring sensitivitas	Keterangan
220	JATIGEDE	CIPICUNG	Jamban sendiri	Tangki/ instalasi pengelolaan air limbah	Dalam lubang atau dibakar	Lubang resapan	Ya	Tidak ada	Tidak ada	Tidak ada	Pertanian	Tidak ada	93	4	Ada, dikelola	1	Sangat rendah
221	PAMULIHAN	CIPTASARI	Jamban sendiri	Lubang tanah	Dalam lubang atau dibakar	Lubang resapan	Ya	Ya	Tidak ada	Tidak ada	Pertanian	Tidak ada	25	16	Ada, dikelola	1	Sangat rendah
222	JATIGEDE	CIRANGGEM	Jamban sendiri	Tangki/ instalasi pengelolaan air limbah	Dalam lubang atau dibakar	Drainase (got/selokan)	Ya	Ya	Tidak ada	Tidak ada	Pertanian	Tidak ada	117	23	Ada, dikelola	1	Sangat rendah
223	JATIGEDE	CISAMPIH	Jamban sendiri	Tangki/ instalasi pengelolaan air limbah	Dalam lubang atau dibakar	Drainase (got/selokan)	Ya	Ya	Tidak ada	Ya	Pertanian	Tidak ada	130	17	Ada, dikelola	1	Sangat rendah
224	JATINANGOR	CISEMPUR	Jamban sendiri	Tangki/ instalasi pengelolaan air limbah	Tempat sampah, kemudian diangkut	Lubang resapan	Tidak ada	Ya	Tidak ada	Tidak ada	Industri pengolahan (pabrik, kerajinan, dll.)	Tidak ada	8	0	Ada, tidak dikelola	1	Sangat rendah
225	CISITU	CISITU	Jamban sendiri	Tangki/ instalasi pengelolaan air limbah	Dalam lubang atau dibakar	Lubang resapan	Ya	Ya	Tidak ada	Tidak ada	Pertanian	Tidak ada	81	0	Ada, dikelola	1	Sangat rendah
226	CIMALAKA	CITIMUN	Jamban sendiri	Tangki/ instalasi pengelolaan air limbah	Dalam lubang atau dibakar	Lubang resapan	Tidak ada	Ya	Tidak ada	Tidak ada	Pertanian	Tidak ada	35	156	Ada, dikelola	1	Sangat rendah
227	CONGGEANG	CONGGEANG KULON	Jamban sendiri	Tangki/ instalasi pengelolaan air limbah	Dalam lubang atau dibakar	Lubang resapan	Ya	Ya	Tidak ada	Tidak ada	Pertanian	Tidak ada	245	2	Ada, tidak dikelola	1	Sangat rendah
228	DARMARAJA	DARMAJAYA	Jamban sendiri	Tangki/ instalasi pengelolaan air limbah	Dalam lubang atau dibakar	Drainase (got/selokan)	Ya	Ya	Tidak	Tidak ada	Pertanian	Tidak ada	70	107	Ada, tidak dikelola	1	Sangat rendah
229	TANJUNGSARI	GUNUNGMANIK	Jamban sendiri	Tangki/ instalasi pengelolaan air limbah	Dalam lubang atau dibakar	Lubang resapan	Ya	Ya	Tidak ada	Tidak ada	Jasa	Tidak ada	21	6	Tidak ada	1	Sangat rendah

No	Kecamatan	Desa/Kelurahan	Fasilitas buang air besar sebagian besar keluarga di desa/kelurahan	Tempat pembuangan akhir tinja sebagian besar keluarga	Tempat buang sampah sebagian besar keluarga	Tempat/saluran pembuangan limbah cair dari air mandi/cuci sebagian besar keluarga	Sungai untuk irigasi / pengairan lahan pertanian	Saluran irigasi	Danau/ waduk/ situ/ bendungan untuk irigasi / pengairan lahan pertanian	Embung untuk irigasi / pengairan lahan pertanian	Sumber penghasilan utama sebagian besar penduduk	Kebiasaan masyarakat membakar ladang/kebun untuk usaha pertanian	Luas sawah (Ha)	Luas non sawah (Ha)	Keberadaan mata air	Hasil skoring sensitivitas	Keterangan
230	PASEH	HAURKUNING	Jamban sendiri	Tangki/ instalasi pengelolaan air limbah	Sungai/saluran irigasi/danau	Lubang resapan	Ya	Ya	Tidak ada	Tidak ada	Perdagangan besar/eceran dan rumah makan	Tidak ada	121	32	Ada, dikelola	1	Sangat rendah
231	JATINANGOR	HEGARMANAH	Jamban sendiri	Tangki/ instalasi pengelolaan air limbah	Dalam lubang atau dibakar	Lubang resapan	Ya	Ya	Tidak ada	Tidak ada	Jasa	Tidak ada	85	0	Ada, tidak dikelola	1	Sangat rendah
232	SUMEDANG UTARA	JATIHURIP	Jamban sendiri	Tangki/ instalasi pengelolaan air limbah	Dalam lubang atau dibakar	Drainase (got/selokan)	Ya	Ya	Tidak ada	Tidak ada	Pertanian	Tidak ada	51	48	Ada, dikelola	1	Sangat rendah
233	TANJUNGSARI	JATISARI	Jamban sendiri	Lubang tanah	Dalam lubang atau dibakar	Lubang resapan	Tidak	Tidak	Tidak ada	Tidak ada	Jasa	Tidak ada	8	71	Ada, tidak dikelola	1	Sangat rendah
234	TANJUNGSARI	KADAKAJAYA	Jamban sendiri	Tangki/ instalasi pengelolaan air limbah	Dalam lubang atau dibakar	Drainase (got/selokan)	Ya	Ya	Tidak ada	Tidak ada	Pertanian	Tidak ada	81	8	Ada, dikelola	1	Sangat rendah
235	JATIGEDE	KADU	Jamban sendiri	Tangki/ instalasi pengelolaan air limbah	Dalam lubang atau dibakar	Lubang resapan	Ya	Tidak ada	Tidak ada	Tidak ada	Pertanian	Tidak ada	127	9	Ada, dikelola	1	Sangat rendah
236	JATIGEDE	KADUJAYA	Jamban sendiri	Tangki/ instalasi pengelolaan air limbah	Dalam lubang atau dibakar	Lubang resapan	Ya	Tidak ada	Tidak ada	Tidak ada	Pertanian	Tidak ada	50	3	Ada, dikelola	1	Sangat rendah
237	JATIGEDE	KAREDOK	Jamban sendiri	Tangki/ instalasi pengelolaan air limbah	Dalam lubang atau dibakar	Lubang resapan	Ya	Ya	Tidak ada	Tidak ada	Pertanian	Tidak ada	186	5	Ada, dikelola	1	Sangat rendah
238	TOMO	KARYAMUKTI	Jamban sendiri	Tangki/ instalasi pengelolaan air limbah	Dalam lubang atau dibakar	Drainase (got/selokan)	Ya	Ya	Tidak ada	Tidak ada	Pertanian	Tidak ada	100	46	Ada, dikelola	1	Sangat rendah
239	CISARUA	KEBONKALAPA	Jamban sendiri	Tangki/ instalasi pengelolaan air limbah	Dalam lubang atau dibakar	Lubang resapan	Ya	Ya	Tidak ada	Ya	Pertanian	Tidak ada	76	121	Ada, tidak dikelola	1	Sangat rendah

No	Kecamatan	Desa/Kelurahan	Fasilitas buang air besar sebagian besar keluarga di desa/kelurahan	Tempat pembuangan akhir tinja sebagian besar keluarga	Tempat buang sampah sebagian besar keluarga	Tempat/saluran pembuangan limbah cair dari air mandi/cuci sebagian besar keluarga	Sungai untuk irigasi / pengairan lahan pertanian	Saluran irigasi	Danau/ waduk/ situ/ bendungan untuk irigasi / pengairan lahan pertanian	Embung untuk irigasi / pengairan lahan pertanian	Sumber penghasilan utama sebagian besar penduduk	Kebiasaan masyarakat membakar ladang/kebun untuk usaha pertanian	Luas sawah (Ha)	Luas non sawah (Ha)	Keberadaan mata air	Hasil skoring sensitivitas	Keterangan
240	SUMEDANG UTARA	KOTAKALER	Jamban sendiri	Tangki/ instalasi pengelolaan air limbah	Tempat sampah, kemudian diangkut	Lubang resapan	Tidak	Tidak ada	Tidak ada	Tidak ada	Perdagangan besar/eceran dan rumah makan	Tidak ada	15	15	Tidak ada	1	Sangat rendah
241	TANJUNGSARI	KUTAMANDIRI	Jamban sendiri	Tangki/ instalasi pengelolaan air limbah	Dalam lubang atau dibakar	Drainase (got/selokan)	Ya	Ya	Tidak ada	Tidak ada	Jasa	Tidak ada	48	25	Ada, dikelola	1	Sangat rendah
242	JATIGEDE	LEBAKSIUH	Jamban sendiri	Tangki/ instalasi pengelolaan air limbah	Dalam lubang atau dibakar	Lubang resapan	Ya	Ya	Tidak ada	Tidak ada	Pertanian	Tidak ada	151	11	Ada, dikelola	1	Sangat rendah
243	PASEH	LEGOK KALER	Jamban sendiri	Tangki/ instalasi pengelolaan air limbah	Drainase (got/selokan)	Lubang resapan	Tidak ada	Ya	Tidak ada	Tidak ada	Pertanian	Tidak ada	20	134	Ada, dikelola	1	Sangat rendah
244	CIMALAKA	LICIN	Jamban sendiri	Tangki/ instalasi pengelolaan air limbah	Tempat sampah, kemudian diangkut	Lubang resapan	Tidak ada	Ya	Tidak ada	Tidak ada	Jasa	Tidak ada	46	361	Ada, dikelola	1	Sangat rendah
245	CISITU	LINGGAJAYA	Jamban sendiri	Lubang tanah	Dalam lubang atau dibakar	Lubang resapan	Ya	Ya	Tidak ada	Tidak ada	Pertanian	Tidak ada	126	0	Ada, dikelola	1	Sangat rendah
246	CIMALAKA	MANDALAHERANG	Jamban sendiri	Tangki/ instalasi pengelolaan air limbah	Tempat sampah, kemudian diangkut	Lubang resapan	Ya	Ya	Tidak ada	Tidak ada	Pertanian	Tidak ada	102	129	Ada, dikelola	1	Sangat rendah
247	TANJUNGSARI	MARGA JAYA	Jamban sendiri	Lubang tanah	Dalam lubang atau dibakar	Lubang resapan	Tidak ada	Ya	Tidak ada	Tidak ada	Jasa	Tidak ada	27	19	Ada, dikelola	1	Sangat rendah
248	TANJUNGSARI	MARGALUYU	Jamban sendiri	Tangki/ instalasi pengelolaan air limbah	Tempat sampah, kemudian diangkut	Drainase (got/selokan)	Ya	Ya	Tidak ada	Tidak ada	Pertanian	Tidak ada	94	13	Ada, dikelola	1	Sangat rendah
249	JATIGEDE	MEKARASIH	Jamban sendiri	Tangki/ instalasi pengelolaan air limbah	Dalam lubang atau dibakar	Drainase (got/selokan)	Ya	Ya	Tidak ada	Ya	Pertanian	Tidak ada	148	7	Ada, dikelola	1	Sangat rendah

No	Kecamatan	Desa/Kelurahan	Fasilitas buang air besar sebagian besar keluarga di desa/kelurahan	Tempat pembuangan akhir tinja sebagian besar keluarga	Tempat buang sampah sebagian besar keluarga	Tempat/saluran pembuangan limbah cair dari air mandi/cuci sebagian besar keluarga	Sungai untuk irigasi / pengairan lahan pertanian	Saluran irigasi	Danau/ waduk/ situ/ bendungan untuk irigasi / pengairan lahan pertanian	Embung untuk irigasi / pengairan lahan pertanian	Sumber penghasilan utama sebagian besar penduduk	Kebiasaan masyarakat membakar ladang/kebun untuk usaha pertanian	Luas sawah (Ha)	Luas non sawah (Ha)	Keberadaan mata air	Hasil skoring sensitivitas	Keterangan
250	JATINANGOR	MEKARGALIH	Jamban sendiri	Tangki/ instalasi pengelolaan air limbah	Tempat sampah, kemudian diangkut	Lubang resapan	Ya	Ya	Tidak ada	Tidak ada	Industri pengolahan (pabrik, kerajinan, dll.)	Tidak ada	19	0	Tidak ada	1	Sangat rendah
251	SUMEDANG SELATAN	MEKARRAHAYU	Jamban sendiri	Tangki/ instalasi pengelolaan air limbah	Dalam lubang atau dibakar	Drainase (got/selokan)	Ya	Ya	Tidak ada	Ya	Pertanian	Tidak ada	61	121	Ada, dikelola	1	Sangat rendah
252	SUMEDANG UTARA	MULYASARI	Jamban sendiri	Tangki/ instalasi pengelolaan air limbah	Dalam lubang atau dibakar	Lubang resapan	Tidak ada	Ya	Tidak ada	Tidak ada	Pertanian	Tidak ada	74	36	Ada, dikelola	1	Sangat rendah
253	RANCAKALONG	NAGARAWANGI	Jamban sendiri	Tangki/ instalasi pengelolaan air limbah	Dalam lubang atau dibakar	Lubang resapan	Ya	Ya	Tidak ada	Tidak ada	Pertanian	Tidak ada	123	34	Ada, dikelola	1	Sangat rendah
254	CONGGEANG	NARIMBANG	Jamban sendiri	Tangki/ instalasi pengelolaan air limbah	Dalam lubang atau dibakar	Lubang resapan	Tidak ada	Ya	Tidak ada	Tidak ada	Pertanian	Tidak ada	56	0	Ada, dikelola	1	Sangat rendah
255	DARMARAJA	NEGLASARI	Jamban sendiri	Tangki/ instalasi pengelolaan air limbah	Dalam lubang atau dibakar	Drainase (got/selokan)	Ya	Ya	Tidak	Tidak ada	Pertanian	Tidak ada	63	183	Ada, dikelola	1	Sangat rendah
256	RANCAKALONG	PAMEKARAN	Jamban sendiri	Tangki/ instalasi pengelolaan air limbah	Dalam lubang atau dibakar	Lubang resapan	Ya	Ya	Tidak ada	Tidak ada	Pertanian	Tidak ada	106	43	Ada, dikelola	1	Sangat rendah
257	PASEH	PASEH KALER	Jamban sendiri	Tangki/ instalasi pengelolaan air limbah	Sungai/saluran irigasi/danau	Lubang resapan	Ya	Ya	Ya	Tidak ada	Pertanian	Tidak ada	170	116	Ada, dikelola	1	Sangat rendah
258	RANCAKALONG	PASIR BIRU	Jamban sendiri	Tangki/ instalasi pengelolaan air limbah	Dalam lubang atau dibakar	Lubang resapan	Ya	Ya	Tidak ada	Tidak ada	Pertanian	Tidak ada	152	39	Ada, tidak dikelola	1	Sangat rendah
259	PASEH	PASIREUNGIT	Jamban sendiri	Tangki/ instalasi pengelolaan air limbah	Dalam lubang atau dibakar	Lubang resapan	Ya	Ya	Ya	Tidak ada	Pertanian	Tidak ada	58	33	Ada, dikelola	1	Sangat rendah

No	Kecamatan	Desa/Kelurahan	Fasilitas buang air besar sebagian besar keluarga di desa/kelurahan	Tempat pembuangan akhir tinja sebagian besar keluarga	Tempat buang sampah sebagian besar keluarga	Tempat/saluran pembuangan limbah cair dari air mandi/cuci sebagian besar keluarga	Sungai untuk irigasi / pengairan lahan pertanian	Saluran irigasi	Danau/waduk/ situ/ bendungan untuk irigasi / pengairan lahan pertanian	Embung untuk irigasi / pengairan lahan pertanian	Sumber penghasilan utama sebagian besar penduduk	Kebiasaan masyarakat membakar ladang/kebun untuk usaha pertanian	Luas sawah (Ha)	Luas non sawah (Ha)	Keberadaan mata air	Hasil skoring sensitivitas	Keterangan
260	RANCAKALONG	RANCAKALONG	Jamban sendiri	Tangki/ instalasi pengelolaan air limbah	Dalam lubang atau dibakar	Lubang resapan	Ya	Ya	Tidak ada	Ya	Pertanian	Tidak ada	156	28	Ada, dikelola	1	Sangat rendah
261	SUMEDANG UTARA	RANCAMULYA	Jamban sendiri	Lubang tanah	Tempat sampah, kemudian diangkut	Lubang resapan	Ya	Ya	Tidak ada	Tidak ada	Pertanian	Tidak ada	32	155	Ada, dikelola	1	Sangat rendah
262	DARMARAJA	RANGGON	Jamban sendiri	Lubang tanah	Sungai/saluran irigasi/danau	Drainase (got/selokan)	Ya	Ya	Tidak	Tidak ada	Perdagangan besar/eceran dan rumah makan	Tidak ada	91	190	Ada, dikelola	1	Sangat rendah
263	SUMEDANG SELATAN	REGOL WETAN	Jamban sendiri	Tangki/ instalasi pengelolaan air limbah	Tempat sampah, kemudian diangkut	Sungai/saluran irigasi/danau	Tidak	Tidak ada	Tidak ada	Tidak ada	Jasa	Tidak ada	0	0	Ada, tidak dikelola	1	Sangat rendah
264	UJUNG JAYA	SAKURJAYA	Jamban sendiri	Tangki/ instalasi pengelolaan air limbah	Tempat sampah, kemudian diangkut	Drainase (got/selokan)	Ya	Tidak ada	Ya	Ya	Pertanian	Tidak ada	250	37	Ada, tidak dikelola	1	Sangat rendah
265	CIMANGGUNG	SAWAHDADAP	Jamban sendiri	Tangki/ instalasi pengelolaan air limbah	Dalam lubang atau dibakar	Drainase (got/selokan)	Tidak	Tidak ada	Tidak ada	Tidak ada	Industri pengolahan (pabrik, kerajinan, dll.)	Tidak ada	29	0	Ada, dikelola	1	Sangat rendah
266	CIMALAKA	SERANG	Jamban sendiri	Tangki/ instalasi pengelolaan air limbah	Tempat sampah, kemudian diangkut	Lubang resapan	Tidak ada	Ya	Tidak ada	Tidak ada	Perdagangan besar/eceran dan rumah makan	Tidak ada	61	10	Ada, dikelola	1	Sangat rendah
267	CIMANGGUNG	SINDANGGALIH	Jamban sendiri	Tangki/ instalasi pengelolaan air limbah	Dalam lubang atau dibakar	Drainase (got/selokan)	Ya	Ya	Tidak ada	Tidak ada	Pertanian	Tidak ada	51	34	Ada, dikelola	1	Sangat rendah
268	SUMEDANG UTARA	SITU	Jamban bersama	Tangki/ instalasi pengelolaan air limbah	Tempat sampah, kemudian diangkut	Lubang resapan	Tidak	Tidak ada	Tidak ada	Tidak ada	Jasa	Tidak ada	65	15	Tidak ada	1	Sangat rendah

No	Kecamatan	Desa/Kelurahan	Fasilitas buang air besar sebagian besar keluarga di desa/kelurahan	Tempat pembuangan akhir tinja sebagian besar keluarga	Tempat buang sampah sebagian besar keluarga	Tempat/saluran pembuangan limbah cair dari air mandi/cuci sebagian besar keluarga	Sungai untuk irigasi / pengairan lahan pertanian	Saluran irigasi	Danau/ waduk/ situ/ bendungan untuk irigasi / pengairan lahan pertanian	Embung untuk irigasi / pengairan lahan pertanian	Sumber penghasilan utama sebagian besar penduduk	Kebiasaan masyarakat membakar ladang/kebun untuk usaha pertanian	Luas sawah (Ha)	Luas non sawah (Ha)	Keberadaan mata air	Hasil skoring sensitivitas	Keterangan
269	RANCAKALONG	SUKAHAYU	Jamban sendiri	Tangki/ instalasi pengelolaan air limbah	Dalam lubang atau dibakar	Lubang resapan	Ya	Ya	Tidak ada	Tidak ada	Pertanian	Tidak ada	107	41	Ada, dikelola	1	Sangat rendah
270	RANCAKALONG	SUKAMAJU	Jamban sendiri	Tangki/ instalasi pengelolaan air limbah	Dalam lubang atau dibakar	Drainase (got/selokan)	Tidak	Ya	Tidak ada	Tidak ada	Pertanian	Tidak ada	133	40	Ada, dikelola	1	Sangat rendah
271	DARMARAJA	SUKAMENAK	Jamban sendiri	Tangki/ instalasi pengelolaan air limbah	Dalam lubang atau dibakar	Drainase (got/selokan)	Tidak ada	Tidak ada	Tidak	Tidak ada	Pertanian	Tidak ada	70	29	Ada, dikelola	1	Sangat rendah
272	RANCAKALONG	SUKASIRNARASA	Jamban sendiri	Tangki/ instalasi pengelolaan air limbah	Dalam lubang atau dibakar	Lubang resapan	Ya	Ya	Tidak ada	Tidak ada	Pertanian	Tidak ada	152	41	Ada, dikelola	1	Sangat rendah
273	SUMEDANG UTARA	TALUN	Jamban sendiri	Tangki/ instalasi pengelolaan air limbah	Tempat sampah, kemudian diangkut	Lubang resapan	Tidak	Tidak ada	Tidak ada	Tidak ada	Perdagangan besar/eceran dan rumah makan	Tidak ada	15	5	Tidak ada	1	Sangat rendah
274	TANJUNGMEDAR	TANJUNGMEDAR	Jamban sendiri	Lubang tanah	Dalam lubang atau dibakar	Lubang resapan	Ya	Ya	Tidak ada	Tidak ada	Pertanian	Tidak ada	29	73	Ada, dikelola	1	Sangat rendah
275	TOMO	TOLENGAS	Jamban sendiri	Tangki/ instalasi pengelolaan air limbah	Dalam lubang atau dibakar	Drainase (got/selokan)	Ya	Ya	Ya	Tidak ada	Pertanian	Tidak ada	153	9	Ada, tidak dikelola	1	Sangat rendah
276	TOMO	TOMO	Jamban sendiri	Tangki/ instalasi pengelolaan air limbah	Tempat sampah, kemudian diangkut	Drainase (got/selokan)	Ya	Ya	Tidak ada	Tidak ada	Pertanian	Tidak ada	110	69	Ada, dikelola	1	Sangat rendah
277	CONGGEANG	UNGKAL	Jamban sendiri	Tangki/ instalasi pengelolaan air limbah	Dalam lubang atau dibakar	Lubang resapan	Ya	Ya	Tidak ada	Ya	Pertanian	Tidak ada	116	1	Ada, dikelola	1	Sangat rendah

Lampiran 12. Hasil Analisis Sensitivitas Sektor Kehutanan

No	Kecamatan	Desa/Kelurahan	Tempat buang sampah sebagian besar keluarga	Kebiasaan masyarakat membakar ladang/kebun untuk usaha pertanian	Keberadaan mata air	Lokasi wilayah terhadap kawasan hutan	Ketertarikan penduduk terhadap kawasan hutan/hutan	Hasil skoring sensitivitas	Keterangan
1	CONGGEANG	BABAKAN ASEM	Dalam lubang atau dibakar	Tidak ada	Ada, tidak dikelola	Di tepi/ sekitar kawasan hutan	Tinggi	5	Sangat tinggi
2	GANEAS	CIKONDANG	Dalam lubang atau dibakar	Ada	Ada, dikelola	Di tepi/ sekitar kawasan hutan	Sedang	5	Sangat tinggi
3	CISITU	CILOPANG	Dalam lubang atau dibakar	Ada	Ada, tidak dikelola	Di tepi/ sekitar kawasan hutan	Sedang	5	Sangat tinggi
4	GANEAS	DAYEUEH LUHUR	Dalam lubang atau dibakar	Ada	Ada, dikelola	Di tepi/ sekitar kawasan hutan	Sedang	5	Sangat tinggi
5	JATIGEDE	JEMAH	Dalam lubang atau dibakar	Ada	Ada, dikelola	Di tepi/ sekitar kawasan hutan	Sedang	5	Sangat tinggi
6	CIMALAKA	PADASARI	Dalam lubang atau dibakar	Ada	Ada, dikelola	Di tepi/ sekitar kawasan hutan	Sedang	5	Sangat tinggi
7	CISITU	PAJAGAN	Dalam lubang atau dibakar	Ada	Ada, tidak dikelola	Di tepi/ sekitar kawasan hutan	Sedang	5	Sangat tinggi
8	TANJUNGKERTA	BANYUASIH	Dalam lubang atau dibakar	Tidak ada	Ada, dikelola	Di tepi/ sekitar kawasan hutan	Sedang	4	Tinggi
9	CONGGEANG	CACABAN	Dalam lubang atau dibakar	Tidak ada	Ada, tidak dikelola	Di tepi/ sekitar kawasan hutan	Sedang	4	Tinggi
10	GANEAS	CIKONENG KULON	Dalam lubang atau dibakar	Tidak ada	Ada, dikelola	Di tepi/ sekitar kawasan hutan	Sedang	4	Tinggi
11	PAMULIHAN	CILEMBU	Dalam lubang atau dibakar	Tidak ada	Ada, dikelola	Di tepi/ sekitar kawasan hutan	Sedang	4	Tinggi
12	CISITU	CIMARGA	Dalam lubang atau dibakar	Tidak ada	Ada, tidak dikelola	Di tepi/ sekitar kawasan hutan	Rendah	4	Tinggi
13	TANJUNGKERTA	CIPANAS	Dalam lubang atau dibakar	Tidak ada	Ada, dikelola	Di tepi/ sekitar kawasan hutan	Sedang	4	Tinggi
14	JATIGEDE	CIRANGGEM	Dalam lubang atau dibakar	Tidak ada	Ada, dikelola	Di tepi/ sekitar kawasan hutan	Sedang	4	Tinggi
15	JATIGEDE	CISAMPIH	Dalam lubang atau dibakar	Tidak ada	Ada, dikelola	Di tepi/ sekitar kawasan hutan	Sedang	4	Tinggi
16	CISITU	CISITU	Dalam lubang atau dibakar	Tidak ada	Ada, dikelola	Di tepi/ sekitar kawasan hutan	Sedang	4	Tinggi

No	Kecamatan	Desa/Kelurahan	Tempat buang sampah sebagian besar keluarga	Kebiasaan masyarakat membakar ladang/kebun untuk usaha pertanian	Keberadaan mata air	Lokasi wilayah desa/kelurahan terhadap kawasan hutan	Ketertarikan penduduk terhadap kawasan hutan/hutan	Hasil skoring sensitivitas	Keterangan
17	SUMEDANG SELATAN	CITENGAH	Tempat sampah, kemudian diangkut	Ada	Ada, dikelola	Di tepi/ sekitar kawasan hutan	Sedang	4	Tinggi
18	BUAHDUA	GENDEREH	Dalam lubang atau dibakar	Ada	Ada, dikelola	Di tepi/ sekitar kawasan hutan	Tidak tergantung	4	Tinggi
19	TANJUNGPURA	GUNTURMEKAR	Dalam lubang atau dibakar	Tidak ada	Ada, dikelola	Di tepi/ sekitar kawasan hutan	Sedang	4	Tinggi
20	CIBUGEL	JAYA MEKAR	Dalam lubang atau dibakar	Ada	Ada, dikelola	Di tepi/ sekitar kawasan hutan	Rendah	4	Tinggi
21	JATIGEDE	MEKARASIH	Dalam lubang atau dibakar	Tidak ada	Ada, dikelola	Di tepi/ sekitar kawasan hutan	Sedang	4	Tinggi
22	WADO	MULYAJAYA	Dalam lubang atau dibakar	Tidak ada	Ada, dikelola	Di tepi/ sekitar kawasan hutan	Sedang	4	Tinggi
23	SUKASARI	NANGGERANG	Dalam lubang atau dibakar	Tidak ada	Ada, dikelola	Di tepi/ sekitar kawasan hutan	Sedang	4	Tinggi
24	CONGGEANG	NARIMBANG	Dalam lubang atau dibakar	Tidak ada	Ada, dikelola	Di tepi/ sekitar kawasan hutan	Tinggi	4	Tinggi
25	CONGGEANG	PADAASIH	Dalam lubang atau dibakar	Tidak ada	Ada, tidak dikelola	Di tepi/ sekitar kawasan hutan	Rendah	4	Tinggi
26	UJUNG JAYA	PALASARI	Dalam lubang atau dibakar	Ada	Tidak ada	Di luar kawasan hutan	Tidak tergantung	4	Tinggi
27	SURIAN	PAMEKARSARI	Dalam lubang atau dibakar	Tidak ada	Ada, dikelola	Di tepi/ sekitar kawasan hutan	Sedang	4	Tinggi
28	RANCAKALONG	PANGADEGAN	Dalam lubang atau dibakar	Ada	Ada, dikelola	Di tepi/ sekitar kawasan hutan	Rendah	4	Tinggi
29	CIMANGGUNG	PASIRNANJUNG	Dalam lubang atau dibakar	Tidak ada	Ada, dikelola	Di tepi/ sekitar kawasan hutan	Sedang	4	Tinggi
30	RANCAKALONG	RANCAKALONG	Dalam lubang atau dibakar	Tidak ada	Ada, dikelola	Di tepi/ sekitar kawasan hutan	Sedang	4	Tinggi
31	SURIAN	RANGGASARI	Dalam lubang atau dibakar	Tidak ada	Ada, dikelola	Di tepi/ sekitar kawasan hutan	Sedang	4	Tinggi
32	CIMANGGUNG	SINDULANG	Dalam lubang atau dibakar	Tidak ada	Ada, dikelola	Di tepi/ sekitar kawasan hutan	Sedang	4	Tinggi
33	SUMEDANG SELATAN	SUKAJAYA	Dalam lubang atau dibakar	Tidak ada	Ada, dikelola	Di tepi/ sekitar kawasan hutan	Sedang	4	Tinggi

No	Kecamatan	Desa/Kelurahan	Tempat buang sampah sebagian besar keluarga	Kebiasaan masyarakat membakar ladang/kebun untuk usaha pertanian	Keberadaan mata air	Lokasi wilayah desa/kelurahan terhadap kawasan hutan	Ketertarikan penduduk terhadap kawasan hutan/hutan	Hasil skoring sensitivitas	Keterangan
34	GANEAS	SUKALUYU	Dalam lubang atau dibakar	Tidak ada	Ada, dikelola	Di tepi/ sekitar kawasan hutan	Sedang	4	Tinggi
35	TANJUNGKERTA	SUKAMANTRI	Dalam lubang atau dibakar	Tidak ada	Ada, tidak dikelola	Di tepi/ sekitar kawasan hutan	Sedang	4	Tinggi
36	SURIAN	SURIAMEDAL	Dalam lubang atau dibakar	Tidak ada	Ada, dikelola	Di tepi/ sekitar kawasan hutan	Tinggi	4	Tinggi
37	SURIAN	SURIAMUKTI	Dalam lubang atau dibakar	Tidak ada	Ada, dikelola	Di tepi/ sekitar kawasan hutan	Tinggi	4	Tinggi
38	SURIAN	SURIAN	Dalam lubang atau dibakar	Tidak ada	Ada, dikelola	Di tepi/ sekitar kawasan hutan	Sedang	4	Tinggi
39	CIMANGGUNG	TEGALMANGGUNG	Dalam lubang atau dibakar	Tidak ada	Ada, dikelola	Di tepi/ sekitar kawasan hutan	Sedang	4	Tinggi
40	CONGGANG	UNGKAL	Dalam lubang atau dibakar	Tidak ada	Ada, dikelola	Di tepi/ sekitar kawasan hutan	Sedang	4	Tinggi
41	SURIAN	WANASARI	Dalam lubang atau dibakar	Tidak ada	Ada, dikelola	Di tepi/ sekitar kawasan hutan	Sedang	4	Tinggi
42	TANJUNGMEDAR	WARGALUYU	Dalam lubang atau dibakar	Tidak ada	Ada, dikelola	Di tepi/ sekitar kawasan hutan	Tinggi	4	Tinggi
43	SITURAJA	BANGBAYANG	Dalam lubang atau dibakar	Tidak ada	Ada, tidak dikelola	Di tepi/ sekitar kawasan hutan	Tidak tergantung	3	Sedang
44	BUAHDUA	BOJONGLOA	Sungai/saluran irigasi/danau	Tidak ada	Ada, dikelola	Di tepi/ sekitar kawasan hutan	Sedang	3	Sedang
45	CIBUGEL	BUANA MEKAR	Dalam lubang atau dibakar	Tidak ada	Ada, dikelola	Di tepi/ sekitar kawasan hutan	Rendah	3	Sedang
46	CIMALAKA	CIBEUREUM KULON	Tempat sampah, kemudian diangkut	Tidak ada	Ada, dikelola	Di tepi/ sekitar kawasan hutan	Rendah	3	Sedang
47	BUAHDUA	CIKURUBUK	Lainnya	Tidak ada	Ada, dikelola	Di tepi/ sekitar kawasan hutan	Rendah	3	Sedang
48	CISITU	CINANGSI	Dalam lubang atau dibakar	Tidak ada	Ada, tidak dikelola	Di tepi/ sekitar kawasan hutan	Tidak tergantung	3	Sedang
49	TOMO	CIPELES	Sungai/saluran irigasi/danau	Tidak ada	Ada, dikelola	Di tepi/ sekitar kawasan hutan	Sedang	3	Sedang
50	CIMALAKA	GALUDRA	Dalam lubang atau dibakar	Ada	Ada, tidak dikelola	Di luar kawasan hutan	Tidak tergantung	3	Sedang

No	Kecamatan	Desa/Kelurahan	Tempat buang sampah sebagian besar keluarga	Kebiasaan masyarakat membakar ladang/kebun untuk usaha pertanian	Keberadaan mata air	Lokasi wilayah desa/kelurahan terhadap kawasan hutan	Ketergantungan penduduk terhadap kawasan hutan/hutan	Hasil skoring sensitivitas	Keterangan
51	CONGGEANG	JAMBU	Dalam lubang atau dibakar	Tidak ada	Ada, dikelola	Di tepi/ sekitar kawasan hutan	Rendah	3	Sedang
52	TOMO	JEMBARWANGI	Dalam lubang atau dibakar	Tidak ada	Ada, dikelola	Di tepi/ sekitar kawasan hutan	Rendah	3	Sedang
53	TANJUNGMEDAR	JINGKANG	Dalam lubang atau dibakar	Tidak ada	Ada, dikelola	Di tepi/ sekitar kawasan hutan	Tidak tergantung	3	Sedang
54	JATIGEDE	KADUJAYA	Dalam lubang atau dibakar	Tidak ada	Ada, dikelola	Di tepi/ sekitar kawasan hutan	Rendah	3	Sedang
55	UJUNG JAYA	KEBON CAU	Dalam lubang atau dibakar	Ada	Ada, tidak dikelola	Di luar kawasan hutan	Tidak tergantung	3	Sedang
56	CIMALAKA	LICIN	Tempat sampah, kemudian diangkut	Tidak ada	Ada, dikelola	Di tepi/ sekitar kawasan hutan	Rendah	3	Sedang
57	CISITU	LINGGAJAYA	Dalam lubang atau dibakar	Tidak ada	Ada, dikelola	Di tepi/ sekitar kawasan hutan	Rendah	3	Sedang
58	CIMALAKA	MANDALAHERANG	Tempat sampah, kemudian diangkut	Tidak ada	Ada, dikelola	Di tepi/ sekitar kawasan hutan	Rendah	3	Sedang
59	TANJUNGGERTA	MULYAMEKAR	Tempat sampah, kemudian diangkut	Tidak ada	Ada, dikelola	Di tepi/ sekitar kawasan hutan	Sedang	3	Sedang
60	DARMARAJA	PAKU ALAM	Dalam lubang atau dibakar	Tidak ada	Ada, dikelola	Di tepi/ sekitar kawasan hutan	Tidak tergantung	3	Sedang
61	RANCAKALONG	SUKAHAYU	Dalam lubang atau dibakar	Tidak ada	Ada, dikelola	Di tepi/ sekitar kawasan hutan	Tidak tergantung	3	Sedang
62	CIBUGEL	TAMANSARI	Dalam lubang atau dibakar	Tidak ada	Ada, dikelola	Di tepi/ sekitar kawasan hutan	Rendah	3	Sedang
63	TANJUNGGERTA	TANJUNGMEKAR	Sungai/saluran irigasi/danau	Tidak ada	Ada, dikelola	Di tepi/ sekitar kawasan hutan	Sedang	3	Sedang
64	SURIAN	WANAJAYA	Sungai/saluran irigasi/danau	Tidak ada	Ada, dikelola	Di tepi/ sekitar kawasan hutan	Sedang	3	Sedang
65	SUKASARI	BANYURESMI	Dalam lubang atau dibakar	Ada	Ada, dikelola	Di luar kawasan hutan	Tidak tergantung	2	Rendah

No	Kecamatan	Desa/Kelurahan	Tempat buang sampah sebagian besar keluarga	Kebiasaan masyarakat membakar ladang/kebun untuk usaha pertanian	Keberadaan mata air	Lokasi wilayah desa/kelurahan terhadap kawasan hutan	Ketertarikan penduduk terhadap kawasan hutan/hutan	Hasil skoring sensitivitas	Keterangan
66	TOMO	BUGEL	Dalam lubang atau dibakar	Tidak ada	Ada, tidak dikelola	Di luar kawasan hutan	Tidak tergantung	2	Rendah
67	CIMALAKA	CIBEUREUM WETAN	Tempat sampah, kemudian diangkut	Ada	Ada, dikelola	Di luar kawasan hutan	Tidak tergantung	2	Rendah
68	CONGGEANG	CIBEUREUYEUH	Dalam lubang atau dibakar	Tidak ada	Ada, tidak dikelola	Di luar kawasan hutan	Tidak tergantung	2	Rendah
69	JATINANGOR	CIBEUSI	Tempat sampah, kemudian diangkut	Tidak ada	Tidak ada	Di luar kawasan hutan	Tidak tergantung	2	Rendah
70	RANCAKALONG	CIBUNAR	Dalam lubang atau dibakar	Ada	Ada, dikelola	Di luar kawasan hutan	Tidak tergantung	2	Rendah
71	RANCAKALONG	CIBUNGUR	Dalam lubang atau dibakar	Tidak ada	Ada, tidak dikelola	Di luar kawasan hutan	Tidak tergantung	2	Rendah
72	SUMEDANG SELATAN	CIHERANG	Dalam lubang atau dibakar	Ada	Ada, dikelola	Di luar kawasan hutan	Tidak tergantung	2	Rendah
73	SITURAJA	CIJATI	Dalam lubang atau dibakar	Tidak ada	Ada, tidak dikelola	Di luar kawasan hutan	Tidak tergantung	2	Rendah
74	CIMALAKA	CIKOLE	Dalam lubang atau dibakar	Tidak ada	Tidak ada	Di luar kawasan hutan	Tidak tergantung	2	Rendah
75	GANEAS	CIKONENG	Dalam lubang atau dibakar	Tidak ada	Ada, tidak dikelola	Di luar kawasan hutan	Tidak tergantung	2	Rendah
76	CIMALAKA	CIMALAKA	Tempat sampah, kemudian diangkut	Tidak ada	Tidak ada	Di luar kawasan hutan	Tidak tergantung	2	Rendah
77	JATINUNGGAL	CIMANINTIN	Dalam lubang atau dibakar	Ada	Ada, dikelola	Di luar kawasan hutan	Tidak tergantung	2	Rendah
78	JATINANGOR	CINTA MULYA	Dalam lubang atau dibakar	Tidak ada	Tidak ada	Di luar kawasan hutan	Tidak tergantung	2	Rendah
79	JATINANGOR	CIPACING	Dalam lubang atau dibakar	Tidak ada	Tidak ada	Di luar kawasan hutan	Tidak tergantung	2	Rendah
80	CISARUA	CIPANDANWANGI	Dalam lubang atau dibakar	Tidak ada	Ada, tidak dikelola	Di luar kawasan hutan	Tidak tergantung	2	Rendah

No	Kecamatan	Desa/Kelurahan	Tempat buang sampah sebagian besar keluarga	Kebiasaan masyarakat membakar ladang/kebun untuk usaha pertanian	Keberadaan mata air	Lokasi wilayah desa/kelurahan terhadap kawasan hutan	Ketertarikan penduduk terhadap kawasan hutan/hutan	Hasil skoring sensitivitas	Keterangan
81	CIBUGEL	CIPASANG	Dalam lubang atau dibakar	Tidak ada	Ada, tidak dikelola	Di luar kawasan hutan	Tidak tergantung	2	Rendah
82	UJUNG JAYA	CIPELANG	Dalam lubang atau dibakar	Tidak ada	Tidak ada	Di luar kawasan hutan	Tidak tergantung	2	Rendah
83	DARMARAJA	CIPEUTEUY	Sungai/saluran irigasi/danau	Tidak ada	Ada, dikelola	Di tepi/ sekitar kawasan hutan	Tidak tergantung	2	Rendah
84	CISARUA	CISARUA	Dalam lubang atau dibakar	Tidak ada	Tidak ada	Di luar kawasan hutan	Tidak tergantung	2	Rendah
85	PASEH	CITEPOK	Dalam lubang atau dibakar	Tidak ada	Ada, tidak dikelola	Di luar kawasan hutan	Tidak tergantung	2	Rendah
86	CONGGEANG	CONGGEANG KULON	Dalam lubang atau dibakar	Tidak ada	Ada, tidak dikelola	Di luar kawasan hutan	Tidak tergantung	2	Rendah
87	DARMARAJA	DARMAJAYA	Dalam lubang atau dibakar	Tidak ada	Ada, tidak dikelola	Di luar kawasan hutan	Tidak tergantung	2	Rendah
88	WADO	GANJARESIK	Dalam lubang atau dibakar	Tidak ada	Ada, tidak dikelola	Di luar kawasan hutan	Tidak tergantung	2	Rendah
89	TANJUNGSARI	GUDANG	Dalam lubang atau dibakar	Tidak ada	Tidak ada	Di luar kawasan hutan	Tidak tergantung	2	Rendah
90	TANJUNGSARI	GUNUNGMANIK	Dalam lubang atau dibakar	Tidak ada	Tidak ada	Di luar kawasan hutan	Tidak tergantung	2	Rendah
91	JATINANGOR	HEGARMANAH	Dalam lubang atau dibakar	Tidak ada	Ada, tidak dikelola	Di luar kawasan hutan	Tidak tergantung	2	Rendah
92	JATINANGOR	JATIMUKTI	Dalam lubang atau dibakar	Tidak ada	Ada, tidak dikelola	Di luar kawasan hutan	Tidak tergantung	2	Rendah
93	JATINANGOR	JATIROKE	Dalam lubang atau dibakar	Tidak ada	Ada, tidak dikelola	Di luar kawasan hutan	Tidak tergantung	2	Rendah
94	TANJUNGSARI	JATISARI	Dalam lubang atau dibakar	Tidak ada	Ada, tidak dikelola	Di luar kawasan hutan	Tidak tergantung	2	Rendah
95	CIBUGEL	JAYAMANDIRI	Dalam lubang atau dibakar	Tidak ada	Ada, tidak dikelola	Di luar kawasan hutan	Tidak tergantung	2	Rendah
96	SITURAJA	KADUWULUNG	Dalam lubang atau dibakar	Tidak ada	Tidak ada	Di luar kawasan hutan	Tidak tergantung	2	Rendah
97	DARMARAJA	KARANG PAKUAN	Dalam lubang atau dibakar	Tidak ada	Ada, tidak dikelola	Di luar kawasan hutan	Tidak tergantung	2	Rendah
98	CONGGEANG	KARANGLAYUNG	Dalam lubang atau dibakar	Tidak ada	Ada, tidak dikelola	Di luar kawasan hutan	Tidak tergantung	2	Rendah

No	Kecamatan	Desa/Kelurahan	Tempat buang sampah sebagian besar keluarga	Kebiasaan masyarakat membakar ladang/kebun untuk usaha pertanian	Keberadaan mata air	Lokasi wilayah desa/kelurahan terhadap kawasan hutan	Ketertarikan penduduk terhadap kawasan hutan/hutan	Hasil skoring sensitivitas	Keterangan
99	SUMEDANG UTARA	KEBONJATI	Dalam lubang atau dibakar	Tidak ada	Ada, tidak dikelola	Di luar kawasan hutan	Tidak tergantung	2	Rendah
100	CISARUA	KEBONKALAPA	Dalam lubang atau dibakar	Tidak ada	Ada, tidak dikelola	Di luar kawasan hutan	Tidak tergantung	2	Rendah
101	SUMEDANG UTARA	KOTAKALER	Tempat sampah, kemudian diangkut	Tidak ada	Tidak ada	Di luar kawasan hutan	Tidak tergantung	2	Rendah
102	UJUNG JAYA	KUDANGWANGI	Dalam lubang atau dibakar	Tidak ada	Tidak ada	Di luar kawasan hutan	Tidak tergantung	2	Rendah
103	PASEH	LEGOK KIDUL	Dalam lubang atau dibakar	Tidak ada	Tidak ada	Di luar kawasan hutan	Tidak tergantung	2	Rendah
104	SITURAJA	MALAKA	Dalam lubang atau dibakar	Tidak ada	Ada, tidak dikelola	Di luar kawasan hutan	Tidak tergantung	2	Rendah
105	SUMEDANG SELATAN	MARGALAKSANA	Dalam lubang atau dibakar	Ada	Ada, dikelola	Di luar kawasan hutan	Tidak tergantung	2	Rendah
106	SUMEDANG UTARA	MARGAMUKTI	Dalam lubang atau dibakar	Tidak ada	Ada, tidak dikelola	Di luar kawasan hutan	Tidak tergantung	2	Rendah
107	TOMO	MARONGGE	Dalam lubang atau dibakar	Ada	Ada, dikelola	Di luar kawasan hutan	Tidak tergantung	2	Rendah
108	PAMULIHAN	MEKARBAKTI	Dalam lubang atau dibakar	Tidak ada	Ada, tidak dikelola	Di luar kawasan hutan	Tidak tergantung	2	Rendah
109	JATINANGOR	MEKARGALIH	Tempat sampah, kemudian diangkut	Tidak ada	Tidak ada	Di luar kawasan hutan	Tidak tergantung	2	Rendah
110	SUMEDANG UTARA	MEKARJAYA	Dalam lubang atau dibakar	Tidak ada	Ada, tidak dikelola	Di luar kawasan hutan	Tidak tergantung	2	Rendah
111	BUAHDUA	MEKARMUJATI	Dalam lubang atau dibakar	Tidak ada	Ada, tidak dikelola	Di luar kawasan hutan	Tidak tergantung	2	Rendah
112	SUKASARI	MEKARSARI	Sungai/saluran irigasi/danau	Ada	Ada, dikelola	Di luar kawasan hutan	Tidak tergantung	2	Rendah
113	TOMO	MEKARWANGI	Dalam lubang atau dibakar	Tidak ada	Ada, tidak dikelola	Di luar kawasan hutan	Tidak tergantung	2	Rendah
114	BUAHDUA	NAGRAK	Dalam lubang atau dibakar	Tidak ada	Tidak ada	Di luar kawasan hutan	Tidak tergantung	2	Rendah

No	Kecamatan	Desa/Kelurahan	Tempat buang sampah sebagian besar keluarga	Kebiasaan masyarakat membakar ladang/kebun untuk usaha pertanian	Keberadaan mata air	Lokasi wilayah desa/kelurahan terhadap kawasan hutan	Ketertarikan penduduk terhadap kawasan hutan/hutan	Hasil skoring sensitivitas	Keterangan
115	CIMALAKA	NALUK	Tempat sampah, kemudian diangkut	Ada	Ada, dikelola	Di luar kawasan hutan	Tidak tergantung	2	Rendah
116	UJUNG JAYA	PALABUAN	Dalam lubang atau dibakar	Tidak ada	Ada, tidak dikelola	Di luar kawasan hutan	Tidak tergantung	2	Rendah
117	SUMEDANG SELATAN	PASANGGRAHAN BARU	Tempat sampah, kemudian diangkut	Ada	Ada, tidak dikelola	Di luar kawasan hutan	Tidak tergantung	2	Rendah
118	PASEH	PASEH KIDUL	Dalam lubang atau dibakar	Tidak ada	Ada, tidak dikelola	Di luar kawasan hutan	Tidak tergantung	2	Rendah
119	TANJUNGSARI	PASIGARAN	Dalam lubang atau dibakar	Ada	Ada, dikelola	Di luar kawasan hutan	Tidak tergantung	2	Rendah
120	RANCAKALONG	PASIR BIRU	Dalam lubang atau dibakar	Tidak ada	Ada, tidak dikelola	Di luar kawasan hutan	Tidak tergantung	2	Rendah
121	TANJUNGSARI	RAHARJA	Dalam lubang atau dibakar	Tidak ada	Tidak ada	Di luar kawasan hutan	Tidak tergantung	2	Rendah
122	CISITU	RANJENG	Dalam lubang atau dibakar	Tidak ada	Tidak ada	Di luar kawasan hutan	Tidak tergantung	2	Rendah
123	JATINANGOR	SAYANG	Dalam lubang atau dibakar	Tidak ada	Tidak ada	Di luar kawasan hutan	Tidak tergantung	2	Rendah
124	CIMANGGUNG	SINDANGPAKUON	Tempat sampah, kemudian diangkut	Tidak ada	Tidak ada	Di luar kawasan hutan	Tidak tergantung	2	Rendah
125	SUKASARI	SINDANGSARI	Dalam lubang atau dibakar	Tidak ada	Ada, tidak dikelola	Di luar kawasan hutan	Tidak tergantung	2	Rendah
126	SUMEDANG UTARA	SIRNAMULYA	Dalam lubang atau dibakar	Tidak ada	Ada, tidak dikelola	Di luar kawasan hutan	Tidak tergantung	2	Rendah
127	JATINUNGGAL	SIRNASARI	Dalam lubang atau dibakar	Tidak ada	Tidak ada	Di luar kawasan hutan	Tidak tergantung	2	Rendah
128	SUMEDANG UTARA	SITU	Tempat sampah, kemudian diangkut	Tidak ada	Tidak ada	Di luar kawasan hutan	Tidak tergantung	2	Rendah

No	Kecamatan	Desa/Kelurahan	Tempat buang sampah sebagian besar keluarga	Kebiasaan masyarakat membakar ladang/kebun untuk usaha pertanian	Keberadaan mata air	Lokasi wilayah desa/kelurahan terhadap kawasan hutan	Ketertarikan penduduk terhadap kawasan hutan/hutan	Hasil skoring sensitivitas	Keterangan
129	CISITU	SITUMEKAR	Dalam lubang atau dibakar	Tidak ada	Tidak ada	Di luar kawasan hutan	Tidak tergantung	2	Rendah
130	WADO	SUKAJADI	Dalam lubang atau dibakar	Tidak ada	Ada, tidak dikelola	Di luar kawasan hutan	Tidak tergantung	2	Rendah
131	UJUNG JAYA	SUKAMULYA	Dalam lubang atau dibakar	Tidak ada	Tidak ada	Di luar kawasan hutan	Tidak tergantung	2	Rendah
132	DARMARAJA	SUKARATU	Sungai/saluran irigasi/danau	Tidak ada	Tidak ada	Di luar kawasan hutan	Tidak tergantung	2	Rendah
133	SUKASARI	SUKASARI	Dalam lubang atau dibakar	Tidak ada	Ada, tidak dikelola	Di luar kawasan hutan	Tidak tergantung	2	Rendah
134	GANEAS	SUKAWENING	Sungai/saluran irigasi/danau	Ada	Ada, dikelola	Di luar kawasan hutan	Tidak tergantung	2	Rendah
135	CISITU	SUNDAMEKAR	Dalam lubang atau dibakar	Ada	Ada, dikelola	Di luar kawasan hutan	Tidak tergantung	2	Rendah
136	SUMEDANG UTARA	TALUN	Tempat sampah, kemudian diangkut	Tidak ada	Tidak ada	Di luar kawasan hutan	Tidak tergantung	2	Rendah
137	GANEAS	TANJUNGHURIP	Dalam lubang atau dibakar	Ada	Ada, dikelola	Di luar kawasan hutan	Tidak tergantung	2	Rendah
138	TANJUNGSARI	TANJUNGSARI	Tempat sampah, kemudian diangkut	Tidak ada	Tidak ada	Di luar kawasan hutan	Tidak tergantung	2	Rendah
139	DARMARAJA	TARUNAJAYA	Sungai/saluran irigasi/danau	Tidak ada	Tidak ada	Di luar kawasan hutan	Tidak tergantung	2	Rendah
140	TOMO	TOLENGAS	Dalam lubang atau dibakar	Tidak ada	Ada, tidak dikelola	Di luar kawasan hutan	Tidak tergantung	2	Rendah
141	CIMALAKA	TRUNAMANGGALA	Dalam lubang atau dibakar	Ada	Ada, dikelola	Di luar kawasan hutan	Tidak tergantung	2	Rendah
142	UJUNG JAYA	UJUNGJAYA	Dalam lubang atau dibakar	Ada	Ada, dikelola	Di luar kawasan hutan	Tidak tergantung	2	Rendah
143	SITURAJA	AMBIT	Sungai/saluran irigasi/danau	Tidak ada	Ada, dikelola	Di luar kawasan hutan	Tidak tergantung	1	Sangat rendah
144	TANJUNGKERTA	AWILEGA	Dalam lubang atau dibakar	Tidak ada	Ada, dikelola	Di luar kawasan hutan	Tidak tergantung	1	Sangat rendah

No	Kecamatan	Desa/Kelurahan	Tempat buang sampah sebagian besar keluarga	Kebiasaan masyarakat membakar ladang/kebun untuk usaha pertanian	Keberadaan mata air	Lokasi wilayah desa/kelurahan terhadap kawasan hutan	Ketertarikan penduduk terhadap kawasan hutan/hutan	Hasil skoring sensitivitas	Keterangan
145	SUMEDANG SELATAN	BAGINDA	Tempat sampah, kemudian diangkut	Tidak ada	Ada, dikelola	Di luar kawasan hutan	Tidak tergantung	1	Sangat rendah
146	JATINUNGGAL	BANJARSARI	Dalam lubang atau dibakar	Tidak ada	Ada, dikelola	Di luar kawasan hutan	Tidak tergantung	1	Sangat rendah
147	CISARUA	BANTARMARA	Sungai/saluran irigasi/danau	Tidak ada	Ada, dikelola	Di luar kawasan hutan	Tidak tergantung	1	Sangat rendah
148	PASEH	BONGKOK	Dalam lubang atau dibakar	Tidak ada	Ada, dikelola	Di luar kawasan hutan	Tidak tergantung	1	Sangat rendah
149	TANJUNGPURA	BOROS	Dalam lubang atau dibakar	Tidak ada	Ada, dikelola	Di luar kawasan hutan	Tidak tergantung	1	Sangat rendah
150	BUAHDUA	BUAHDUA	Dalam lubang atau dibakar	Tidak ada	Ada, dikelola	Di luar kawasan hutan	Tidak tergantung	1	Sangat rendah
151	BUAHDUA	CIAWITALI	Dalam lubang atau dibakar	Tidak ada	Ada, dikelola	Di luar kawasan hutan	Tidak tergantung	1	Sangat rendah
152	BUAHDUA	CIBITUNG	Dalam lubang atau dibakar	Tidak ada	Ada, dikelola	Di luar kawasan hutan	Tidak tergantung	1	Sangat rendah
153	CONGGEANG	CIBUBUAN	Dalam lubang atau dibakar	Tidak ada	Ada, dikelola	Di luar kawasan hutan	Tidak tergantung	1	Sangat rendah
154	CIBUGEL	CIBUGEL	Dalam lubang atau dibakar	Tidak ada	Ada, dikelola	Di luar kawasan hutan	Tidak tergantung	1	Sangat rendah
155	UJUNG JAYA	CIBULUH	Tempat sampah, kemudian diangkut	Tidak ada	Ada, dikelola	Di luar kawasan hutan	Tidak tergantung	1	Sangat rendah
156	SITURAJA	CICARIMANAH	Sungai/saluran irigasi/danau	Tidak ada	Ada, dikelola	Di luar kawasan hutan	Tidak tergantung	1	Sangat rendah
157	DARMARAJA	CIEUNTEUNG	Dalam lubang atau dibakar	Tidak ada	Ada, dikelola	Di luar kawasan hutan	Tidak tergantung	1	Sangat rendah
158	PAMULIHAN	CIGENDEL	Dalam lubang atau dibakar	Tidak ada	Ada, dikelola	Di luar kawasan hutan	Tidak tergantung	1	Sangat rendah
159	TANJUNGPURA	CIGENTUR	Dalam lubang atau dibakar	Tidak ada	Ada, dikelola	Di luar kawasan hutan	Tidak tergantung	1	Sangat rendah
160	CISITU	CIGINTUNG	Dalam lubang atau dibakar	Tidak ada	Ada, dikelola	Di luar kawasan hutan	Tidak tergantung	1	Sangat rendah

No	Kecamatan	Desa/Kelurahan	Tempat buang sampah sebagian besar keluarga	Kebiasaan masyarakat membakar ladang/kebun untuk usaha pertanian	Keberadaan mata air	Lokasi wilayah desa/kelurahan terhadap kawasan hutan	Ketergantungan penduduk terhadap kawasan hutan/hutan	Hasil skoring sensitivitas	Keterangan
161	CIMANGGUNG	CIHANJUANG	Tempat sampah, kemudian diangkut	Tidak ada	Ada, tidak dikelola	Di luar kawasan hutan	Tidak tergantung	1	Sangat rendah
162	PASEH	CIJAMBE	Dalam lubang atau dibakar	Tidak ada	Ada, dikelola	Di luar kawasan hutan	Tidak tergantung	1	Sangat rendah
163	TANJUNGSARI	CIJAMBU	Dalam lubang atau dibakar	Tidak ada	Ada, dikelola	Di luar kawasan hutan	Tidak tergantung	1	Sangat rendah
164	SITURAJA	CIJELER	Sungai/saluran irigasi/danau	Tidak ada	Ada, dikelola	Di luar kawasan hutan	Tidak tergantung	1	Sangat rendah
165	PAMULIHAN	CIJERUK	Dalam lubang atau dibakar	Tidak ada	Ada, dikelola	Di luar kawasan hutan	Tidak tergantung	1	Sangat rendah
166	JATIGEDE	CIJEUNGJING	Dalam lubang atau dibakar	Tidak ada	Ada, dikelola	Di luar kawasan hutan	Tidak tergantung	1	Sangat rendah
167	SITURAJA	CIKADU	Dalam lubang atau dibakar	Tidak ada	Ada, dikelola	Di luar kawasan hutan	Tidak tergantung	1	Sangat rendah
168	CIMANGGUNG	CIKAHURIPAN	Dalam lubang atau dibakar	Tidak ada	Ada, dikelola	Di luar kawasan hutan	Tidak tergantung	1	Sangat rendah
169	TANJUNGMEDAR	CIKARAMAS	Dalam lubang atau dibakar	Tidak ada	Ada, dikelola	Di luar kawasan hutan	Tidak tergantung	1	Sangat rendah
170	WADO	CIKAREO SELATAN	Dalam lubang atau dibakar	Tidak ada	Ada, dikelola	Di luar kawasan hutan	Tidak tergantung	1	Sangat rendah
171	WADO	CIKAREO UTARA	Dalam lubang atau dibakar	Tidak ada	Ada, dikelola	Di luar kawasan hutan	Tidak tergantung	1	Sangat rendah
172	JATINANGOR	CIKERUH	Dalam lubang atau dibakar	Tidak ada	Ada, dikelola	Di luar kawasan hutan	Tidak tergantung	1	Sangat rendah
173	DARMARAJA	CIKEUSI	Dalam lubang atau dibakar	Tidak ada	Ada, dikelola	Di luar kawasan hutan	Tidak tergantung	1	Sangat rendah
174	BUAHDUA	CILANGKAP	Dalam lubang atau dibakar	Tidak ada	Ada, dikelola	Di luar kawasan hutan	Tidak tergantung	1	Sangat rendah
175	JATINANGOR	CILAYUNG	Dalam lubang atau dibakar	Tidak ada	Ada, dikelola	Di luar kawasan hutan	Tidak tergantung	1	Sangat rendah
176	JATINANGOR	CILELES	Dalam lubang atau dibakar	Tidak ada	Ada, dikelola	Di luar kawasan hutan	Tidak tergantung	1	Sangat rendah
177	WADO	CILENGKRANG	Dalam lubang atau dibakar	Tidak ada	Ada, dikelola	Di luar kawasan hutan	Tidak tergantung	1	Sangat rendah

No	Kecamatan	Desa/Kelurahan	Tempat buang sampah sebagian besar keluarga	Kebiasaan masyarakat membakar ladang/kebun untuk usaha pertanian	Keberadaan mata air	Lokasi wilayah desa/kelurahan terhadap kawasan hutan	Ketertarikan penduduk terhadap kawasan hutan/hutan	Hasil skoring sensitivitas	Keterangan
178	CIMANGGUNG	CIMANGGUNG	Tempat sampah, kemudian diangkut	Tidak ada	Ada, dikelola	Di luar kawasan hutan	Tidak tergantung	1	Sangat rendah
179	CISARUA	CIMARA	Lainnya	Tidak ada	Ada, dikelola	Di luar kawasan hutan	Tidak tergantung	1	Sangat rendah
180	PAMULIHAN	CIMARIAS	Dalam lubang atau dibakar	Tidak ada	Ada, dikelola	Di luar kawasan hutan	Tidak tergantung	1	Sangat rendah
181	CIMALAKA	CIMUJA	Tempat sampah, kemudian diangkut	Tidak ada	Ada, dikelola	Di luar kawasan hutan	Tidak tergantung	1	Sangat rendah
182	WADO	CIMUNGKAL	Dalam lubang atau dibakar	Tidak ada	Ada, dikelola	Di luar kawasan hutan	Tidak tergantung	1	Sangat rendah
183	PAMULIHAN	CINANGGERANG	Dalam lubang atau dibakar	Tidak ada	Ada, dikelola	Di luar kawasan hutan	Tidak tergantung	1	Sangat rendah
184	TANJUNGSARI	CINANJUNG	Dalam lubang atau dibakar	Tidak ada	Ada, dikelola	Di luar kawasan hutan	Tidak tergantung	1	Sangat rendah
185	JATIGEDE	CINTAJAYA	Dalam lubang atau dibakar	Tidak ada	Ada, dikelola	Di luar kawasan hutan	Tidak tergantung	1	Sangat rendah
186	CONGGEANG	CIPAMEKAR	Dalam lubang atau dibakar	Tidak ada	Ada, dikelola	Di luar kawasan hutan	Tidak tergantung	1	Sangat rendah
187	SUMEDANG SELATAN	CIPAMEUNGPEUK	Tempat sampah, kemudian diangkut	Tidak ada	Ada, dikelola	Di luar kawasan hutan	Tidak tergantung	1	Sangat rendah
188	SUMEDANG SELATAN	CIPANCAR	Dalam lubang atau dibakar	Tidak ada	Ada, dikelola	Di luar kawasan hutan	Tidak tergantung	1	Sangat rendah
189	JATINUNGGAL	CIPEUNDEUY	Sungai/saluran irigasi/danau	Tidak ada	Ada, dikelola	Di luar kawasan hutan	Tidak tergantung	1	Sangat rendah
190	JATIGEDE	CIPICUNG	Dalam lubang atau dibakar	Tidak ada	Ada, dikelola	Di luar kawasan hutan	Tidak tergantung	1	Sangat rendah
191	PAMULIHAN	CIPTASARI	Dalam lubang atau dibakar	Tidak ada	Ada, dikelola	Di luar kawasan hutan	Tidak tergantung	1	Sangat rendah

No	Kecamatan	Desa/Kelurahan	Tempat buang sampah sebagian besar keluarga	Kebiasaan masyarakat membakar ladang/kebun untuk usaha pertanian	Keberadaan mata air	Lokasi wilayah desa/kelurahan terhadap kawasan hutan	Ketertarikan penduduk terhadap kawasan hutan/hutan	Hasil skoring sensitivitas	Keterangan
192	CISARUA	CISALAK	Tempat sampah, kemudian diangkut	Tidak ada	Ada, tidak dikelola	Di luar kawasan hutan	Tidak tergantung	1	Sangat rendah
193	JATINANGOR	CISEMPUR	Tempat sampah, kemudian diangkut	Tidak ada	Ada, tidak dikelola	Di luar kawasan hutan	Tidak tergantung	1	Sangat rendah
194	WADO	CISURAT	Sungai/saluran irigasi/danau	Tidak ada	Ada, dikelola	Di luar kawasan hutan	Tidak tergantung	1	Sangat rendah
195	BUAHDUA	CITALEUS	Dalam lubang atau dibakar	Tidak ada	Ada, dikelola	Di luar kawasan hutan	Tidak tergantung	1	Sangat rendah
196	PAMULIHAN	CITALI	Dalam lubang atau dibakar	Tidak ada	Ada, dikelola	Di luar kawasan hutan	Tidak tergantung	1	Sangat rendah
197	CIMALAKA	CITIMUN	Dalam lubang atau dibakar	Tidak ada	Ada, dikelola	Di luar kawasan hutan	Tidak tergantung	1	Sangat rendah
198	CISARUA	CIUYAH	Dalam lubang atau dibakar	Tidak ada	Ada, dikelola	Di luar kawasan hutan	Tidak tergantung	1	Sangat rendah
199	CONGGEANG	CONGGEANG WETAN	Dalam lubang atau dibakar	Tidak ada	Ada, dikelola	Di luar kawasan hutan	Tidak tergantung	1	Sangat rendah
200	DARMARAJA	DARMARAJA	Sungai/saluran irigasi/danau	Tidak ada	Ada, dikelola	Di luar kawasan hutan	Tidak tergantung	1	Sangat rendah
201	TOMO	DARMAWANGI	Dalam lubang atau dibakar	Tidak ada	Ada, dikelola	Di luar kawasan hutan	Tidak tergantung	1	Sangat rendah
202	GANEAS	GANEAS	Dalam lubang atau dibakar	Tidak ada	Ada, dikelola	Di luar kawasan hutan	Tidak tergantung	1	Sangat rendah
203	SUKASARI	GENTENG	Sungai/saluran irigasi/danau	Tidak ada	Ada, dikelola	Di luar kawasan hutan	Tidak tergantung	1	Sangat rendah
204	SUMEDANG UTARA	GIRIMUKTI	Dalam lubang atau dibakar	Tidak ada	Ada, dikelola	Di luar kawasan hutan	Tidak tergantung	1	Sangat rendah
205	SUMEDANG SELATAN	GUNASARI	Sungai/saluran irigasi/danau	Tidak ada	Ada, tidak dikelola	Di luar kawasan hutan	Tidak tergantung	1	Sangat rendah
206	BUAHDUA	HARIANG	Sungai/saluran irigasi/danau	Tidak ada	Ada, dikelola	Di luar kawasan hutan	Tidak tergantung	1	Sangat rendah
207	PASEH	HAURKUNING	Sungai/saluran irigasi/danau	Tidak ada	Ada, dikelola	Di luar kawasan hutan	Tidak tergantung	1	Sangat rendah

No	Kecamatan	Desa/Kelurahan	Tempat buang sampah sebagian besar keluarga	Kebiasaan masyarakat membakar ladang/kebun untuk usaha pertanian	Keberadaan mata air	Lokasi wilayah desa/kelurahan terhadap kawasan hutan	Ketertarikan penduduk terhadap kawasan hutan/hutan	Hasil skoring sensitivitas	Keterangan
208	PAMULIHAN	HAURNGOMBONG	Dalam lubang atau dibakar	Tidak ada	Ada, dikelola	Di luar kawasan hutan	Tidak tergantung	1	Sangat rendah
209	SUMEDANG UTARA	JATIHURIP	Dalam lubang atau dibakar	Tidak ada	Ada, dikelola	Di luar kawasan hutan	Tidak tergantung	1	Sangat rendah
210	SITURAJA	JATIMEKAR	Dalam lubang atau dibakar	Tidak ada	Ada, dikelola	Di luar kawasan hutan	Tidak tergantung	1	Sangat rendah
211	SUMEDANG UTARA	JATIMULYA	Tempat sampah, kemudian diangkut	Tidak ada	Ada, tidak dikelola	Di luar kawasan hutan	Tidak tergantung	1	Sangat rendah
212	TANJUNGSARI	KADAKAJAYA	Dalam lubang atau dibakar	Tidak ada	Ada, dikelola	Di luar kawasan hutan	Tidak tergantung	1	Sangat rendah
213	JATIGEDE	KADU	Dalam lubang atau dibakar	Tidak ada	Ada, dikelola	Di luar kawasan hutan	Tidak tergantung	1	Sangat rendah
214	TANJUNGMEDAR	KAMAL	Dalam lubang atau dibakar	Tidak ada	Ada, dikelola	Di luar kawasan hutan	Tidak tergantung	1	Sangat rendah
215	BUAHDUA	KARANGBUNGUR	Dalam lubang atau dibakar	Tidak ada	Ada, dikelola	Di luar kawasan hutan	Tidak tergantung	1	Sangat rendah
216	SITURAJA	KARANGHEULEUT	Dalam lubang atau dibakar	Tidak ada	Ada, dikelola	Di luar kawasan hutan	Tidak tergantung	1	Sangat rendah
217	JATIGEDE	KAREDOK	Dalam lubang atau dibakar	Tidak ada	Ada, dikelola	Di luar kawasan hutan	Tidak tergantung	1	Sangat rendah
218	TOMO	KARYAMUKTI	Dalam lubang atau dibakar	Tidak ada	Ada, dikelola	Di luar kawasan hutan	Tidak tergantung	1	Sangat rendah
219	TANJUNGKERTA	KERTAHARJA	Dalam lubang atau dibakar	Tidak ada	Ada, dikelola	Di luar kawasan hutan	Tidak tergantung	1	Sangat rendah
220	TANJUNGKERTA	KERTAMEKAR	Dalam lubang atau dibakar	Tidak ada	Ada, dikelola	Di luar kawasan hutan	Tidak tergantung	1	Sangat rendah
221	TANJUNGMEDAR	KERTAMUKTI	Tempat sampah, kemudian diangkut	Tidak ada	Ada, tidak dikelola	Di luar kawasan hutan	Tidak tergantung	1	Sangat rendah
222	JATINUNGGAL	KIRISIK	Lainnya	Tidak ada	Ada, dikelola	Di luar kawasan hutan	Tidak tergantung	1	Sangat rendah

No	Kecamatan	Desa/Kelurahan	Tempat buang sampah sebagian besar keluarga	Kebiasaan masyarakat membakar ladang/kebun untuk usaha pertanian	Keberadaan mata air	Lokasi wilayah desa/kelurahan terhadap kawasan hutan	Ketertarikan penduduk terhadap kawasan hutan/hutan	Hasil skoring sensitivitas	Keterangan
223	SUMEDANG SELATAN	KOTAKULON	Tempat sampah, kemudian diangkut	Tidak ada	Ada, dikelola	Di luar kawasan hutan	Tidak tergantung	1	Sangat rendah
224	TANJUNGSARI	KUTAMANDIRI	Dalam lubang atau dibakar	Tidak ada	Ada, dikelola	Di luar kawasan hutan	Tidak tergantung	1	Sangat rendah
225	JATIGEDE	LEBAKSUHU	Dalam lubang atau dibakar	Tidak ada	Ada, dikelola	Di luar kawasan hutan	Tidak tergantung	1	Sangat rendah
226	PASEH	LEGOK KALER	Drainase (got/selokan)	Tidak ada	Ada, dikelola	Di luar kawasan hutan	Tidak tergantung	1	Sangat rendah
227	CIMANGGUNG	MANGUNARGA	Tempat sampah, kemudian diangkut	Tidak ada	Ada, tidak dikelola	Di luar kawasan hutan	Tidak tergantung	1	Sangat rendah
228	TANJUNGSARI	MARGA JAYA	Dalam lubang atau dibakar	Tidak ada	Ada, dikelola	Di luar kawasan hutan	Tidak tergantung	1	Sangat rendah
229	TANJUNGSARI	MARGALUYU	Tempat sampah, kemudian diangkut	Tidak ada	Ada, dikelola	Di luar kawasan hutan	Tidak tergantung	1	Sangat rendah
230	SUMEDANG SELATAN	MARGAMEKAR	Dalam lubang atau dibakar	Tidak ada	Ada, dikelola	Di luar kawasan hutan	Tidak tergantung	1	Sangat rendah
231	SITURAJA	MEKARMULYA	Tempat sampah, kemudian diangkut	Tidak ada	Ada, tidak dikelola	Di luar kawasan hutan	Tidak tergantung	1	Sangat rendah
232	SUMEDANG SELATAN	MEKARRAHAYU	Dalam lubang atau dibakar	Tidak ada	Ada, dikelola	Di luar kawasan hutan	Tidak tergantung	1	Sangat rendah
233	SUMEDANG UTARA	MULYASARI	Dalam lubang atau dibakar	Tidak ada	Ada, dikelola	Di luar kawasan hutan	Tidak tergantung	1	Sangat rendah
234	RANCAKALONG	NAGARAWANGI	Dalam lubang atau dibakar	Tidak ada	Ada, dikelola	Di luar kawasan hutan	Tidak tergantung	1	Sangat rendah
235	SURIAN	NANJUNGWANGI	Dalam lubang atau dibakar	Tidak ada	Ada, dikelola	Di luar kawasan hutan	Tidak tergantung	1	Sangat rendah
236	DARMARAJA	NEGLASARI	Dalam lubang atau dibakar	Tidak ada	Ada, dikelola	Di luar kawasan hutan	Tidak tergantung	1	Sangat rendah

No	Kecamatan	Desa/Kelurahan	Tempat buang sampah sebagian besar keluarga	Kebiasaan masyarakat membakar ladang/kebun untuk usaha pertanian	Keberadaan mata air	Lokasi wilayah desa/kelurahan terhadap kawasan hutan	Ketertarikan penduduk terhadap kawasan hutan/hutan	Hasil skoring sensitivitas	Keterangan
237	CIMALAKA	NYALINDUNG	Dalam lubang atau dibakar	Tidak ada	Ada, dikelola	Di luar kawasan hutan	Tidak tergantung	1	Sangat rendah
238	PASEH	PADANAAN	Dalam lubang atau dibakar	Tidak ada	Ada, dikelola	Di luar kawasan hutan	Tidak tergantung	1	Sangat rendah
239	SUMEDANG UTARA	PADASUKA	Tempat sampah, kemudian diangkut	Tidak ada	Ada, tidak dikelola	Di luar kawasan hutan	Tidak tergantung	1	Sangat rendah
240	RANCAKALONG	PAMEKARAN	Dalam lubang atau dibakar	Tidak ada	Ada, dikelola	Di luar kawasan hutan	Tidak tergantung	1	Sangat rendah
241	PAMULIHAN	PAMULIHAN	Dalam lubang atau dibakar	Tidak ada	Ada, dikelola	Di luar kawasan hutan	Tidak tergantung	1	Sangat rendah
242	SITURAJA	PAMULIHAN	Sungai/saluran irigasi/danau	Tidak ada	Ada, dikelola	Di luar kawasan hutan	Tidak tergantung	1	Sangat rendah
243	BUAHDUA	PANYINDANGAN	Sungai/saluran irigasi/danau	Tidak ada	Ada, tidak dikelola	Di luar kawasan hutan	Tidak tergantung	1	Sangat rendah
244	PASEH	PASEH KALER	Sungai/saluran irigasi/danau	Tidak ada	Ada, dikelola	Di luar kawasan hutan	Tidak tergantung	1	Sangat rendah
245	PASEH	PASIREUNGIT	Dalam lubang atau dibakar	Tidak ada	Ada, dikelola	Di luar kawasan hutan	Tidak tergantung	1	Sangat rendah
246	JATINUNGGAL	PAWENANG	Dalam lubang atau dibakar	Tidak ada	Ada, dikelola	Di luar kawasan hutan	Tidak tergantung	1	Sangat rendah
247	SUMEDANG UTARA	RANCAMULYA	Tempat sampah, kemudian diangkut	Tidak ada	Ada, dikelola	Di luar kawasan hutan	Tidak tergantung	1	Sangat rendah
248	DARMARAJA	RANGGON	Sungai/saluran irigasi/danau	Tidak ada	Ada, dikelola	Di luar kawasan hutan	Tidak tergantung	1	Sangat rendah
249	SUMEDANG SELATAN	REGOL WETAN	Tempat sampah, kemudian diangkut	Tidak ada	Ada, tidak dikelola	Di luar kawasan hutan	Tidak tergantung	1	Sangat rendah
250	UJUNG JAYA	SAKURJAYA	Tempat sampah, kemudian diangkut	Tidak ada	Ada, tidak dikelola	Di luar kawasan hutan	Tidak tergantung	1	Sangat rendah

No	Kecamatan	Desa/Kelurahan	Tempat buang sampah sebagian besar keluarga	Kebiasaan masyarakat membakar ladang/kebun untuk usaha pertanian	Keberadaan mata air	Lokasi wilayah desa/kelurahan terhadap kawasan hutan	Ketergantungan penduduk terhadap kawasan hutan/hutan	Hasil skoring sensitivitas	Keterangan
251	JATINUNGGAL	SARIMEKAR	Drainase (got/selokan)	Tidak ada	Ada, dikelola	Di luar kawasan hutan	Tidak tergantung	1	Sangat rendah
252	CIMANGGUNG	SAWAHDADAP	Dalam lubang atau dibakar	Tidak ada	Ada, dikelola	Di luar kawasan hutan	Tidak tergantung	1	Sangat rendah
253	BUAHDUA	SEKARWANGI	Dalam lubang atau dibakar	Tidak ada	Ada, dikelola	Di luar kawasan hutan	Tidak tergantung	1	Sangat rendah
254	CIMALAKA	SERANG	Tempat sampah, kemudian diangkut	Tidak ada	Ada, dikelola	Di luar kawasan hutan	Tidak tergantung	1	Sangat rendah
255	CIMANGGUNG	SINDANGGALIH	Dalam lubang atau dibakar	Tidak ada	Ada, dikelola	Di luar kawasan hutan	Tidak tergantung	1	Sangat rendah
256	SITURAJA	SITURAJA	Tempat sampah, kemudian diangkut	Tidak ada	Ada, dikelola	Di luar kawasan hutan	Tidak tergantung	1	Sangat rendah
257	SITURAJA	SITURAJA UTARA	Tempat sampah, kemudian diangkut	Tidak ada	Ada, dikelola	Di luar kawasan hutan	Tidak tergantung	1	Sangat rendah
258	CIMANGGUNG	SUKADANA	Sungai/saluran irigasi/danau	Tidak ada	Ada, dikelola	Di luar kawasan hutan	Tidak tergantung	1	Sangat rendah
259	SUMEDANG SELATAN	SUKAGALIH	Tempat sampah, kemudian diangkut	Tidak ada	Ada, tidak dikelola	Di luar kawasan hutan	Tidak tergantung	1	Sangat rendah
260	RANCAKALONG	SUKAMAJU	Dalam lubang atau dibakar	Tidak ada	Ada, dikelola	Di luar kawasan hutan	Tidak tergantung	1	Sangat rendah
261	JATINUNGGAL	SUKAMANAHAH	Dalam lubang atau dibakar	Tidak ada	Ada, dikelola	Di luar kawasan hutan	Tidak tergantung	1	Sangat rendah
262	DARMARAJA	SUKAMENAK	Dalam lubang atau dibakar	Tidak ada	Ada, dikelola	Di luar kawasan hutan	Tidak tergantung	1	Sangat rendah
263	TANJUNGMEDAR	SUKAMUKTI	Dalam lubang atau dibakar	Tidak ada	Ada, dikelola	Di luar kawasan hutan	Tidak tergantung	1	Sangat rendah

No	Kecamatan	Desa/Kelurahan	Tempat buang sampah sebagian besar keluarga	Kebiasaan masyarakat membakar ladang/kebun untuk usaha pertanian	Keberadaan mata air	Lokasi wilayah desa/kelurahan terhadap kawasan hutan	Ketergantungan penduduk terhadap kawasan hutan/hutan	Hasil skoring sensitivitas	Keterangan
264	WADO	SUKAPURA	Tempat sampah, kemudian diangkut	Tidak ada	Ada, dikelola	Di luar kawasan hutan	Tidak tergantung	1	Sangat rendah
265	CIBUGEL	SUKARAJA	Dalam lubang atau dibakar	Tidak ada	Ada, dikelola	Di luar kawasan hutan	Tidak tergantung	1	Sangat rendah
266	SUKASARI	SUKARAPIH	Dalam lubang atau dibakar	Tidak ada	Ada, dikelola	Di luar kawasan hutan	Tidak tergantung	1	Sangat rendah
267	RANCAKALONG	SUKASIRNARASA	Dalam lubang atau dibakar	Tidak ada	Ada, dikelola	Di luar kawasan hutan	Tidak tergantung	1	Sangat rendah
268	SITURAJA	SUKATALI	Dalam lubang atau dibakar	Tidak ada	Ada, dikelola	Di luar kawasan hutan	Tidak tergantung	1	Sangat rendah
269	TANJUNGMEDAR	SUKATANI	Dalam lubang atau dibakar	Tidak ada	Ada, dikelola	Di luar kawasan hutan	Tidak tergantung	1	Sangat rendah
270	PAMULIHAN	SUKAWANGI	Dalam lubang atau dibakar	Tidak ada	Ada, dikelola	Di luar kawasan hutan	Tidak tergantung	1	Sangat rendah
271	SURIAN	TANJUNG	Dalam lubang atau dibakar	Tidak ada	Ada, dikelola	Di luar kawasan hutan	Tidak tergantung	1	Sangat rendah
272	TANJUNGMEDAR	TANJUNGMEDAR	Dalam lubang atau dibakar	Tidak ada	Ada, dikelola	Di luar kawasan hutan	Tidak tergantung	1	Sangat rendah
273	TANJUNGKERTA	TANJUNG MULYA	Dalam lubang atau dibakar	Tidak ada	Ada, dikelola	Di luar kawasan hutan	Tidak tergantung	1	Sangat rendah
274	TANJUNGMEDAR	TANJUNGWANGI	Dalam lubang atau dibakar	Tidak ada	Ada, dikelola	Di luar kawasan hutan	Tidak tergantung	1	Sangat rendah
275	JATINUNGGAL	TARIKOLOT	Dalam lubang atau dibakar	Tidak ada	Ada, dikelola	Di luar kawasan hutan	Tidak tergantung	1	Sangat rendah
276	TOMO	TOMO	Tempat sampah, kemudian diangkut	Tidak ada	Ada, dikelola	Di luar kawasan hutan	Tidak tergantung	1	Sangat rendah
277	WADO	WADO	Sungai/saluran irigasi/danau	Tidak ada	Ada, dikelola	Di luar kawasan hutan	Tidak tergantung	1	Sangat rendah

Lampiran 13. Hasil Analisis Kapasitas Adaptasi Sektor Permukiman

No	Kecamatan	Desa/Kelurahan	Program/kegiatan pembangunan/pemberdayaan masyarakat selama 3 tahun terakhir:					Fasilitas/upaya antisipasi/mitigasi bencana alam			Jalan dari / ke desa/ kelurahan dapat dilalui	Aksesibilitas ke pasar / toko/ minimarket/ warung	Kualitas sinyal telepon seluler dan internet	Hasil skoring kapasitas adaptasi	Keterangan
			Pembangunan sapras sanitasi & air bersih	Pembangunan sapras penanggulangan bencana & pelestarian alam	Pemberdayaan pengelolaan lingkungan perumahan desa	Pemberdayaan kesadaran pelestarian alam & penanggulangan bencana	Pengelolaan sampah melalui 3R	Sistem peringatan dini bencana alam	Rambu-rambu dan jalur evakuasi bencana	Pembuatan, perawatan, atau normalisasi sungai, waduk, drainase					
1	CIBUGEL	BUANA MEKAR	Tidak ada	Tidak ada	Tidak ada	Tidak ada	Ada, sebagian warga terlibat	Ada	Ada	Tidak ada	Sepanjang tahun	Mudah	Baik	5	Sangat tinggi
2	SUMEDANG SELATAN	CIHERANG	Ada	Ada	Tidak ada	Ada	Ada, sebagian warga terlibat	Ada	Ada	Ada	Sepanjang tahun	Mudah	Baik	5	Sangat tinggi
3	JATINANGOR	CIKERUH	Ada	Ada	Tidak ada	Tidak ada	Tidak ada kegiatan	Tidak ada	Tidak ada	Ada	Sepanjang tahun	Mudah	Sangat baik	5	Sangat tinggi
4	PAMULIHAN	CILEMBU	Tidak ada	Tidak ada	Ada	Tidak ada	Tidak ada kegiatan	Tidak ada	Ada	Ada	Sepanjang tahun	Mudah	Baik	5	Sangat tinggi
5	JATINANGOR	HEGARMANAH	Ada	Tidak ada	Tidak ada	Tidak ada	Ada, sebagian warga terlibat	Tidak ada	Tidak ada	Tidak ada	Sepanjang tahun	Mudah	Sangat baik	5	Sangat tinggi
6	SUMEDANG UTARA	KOTAKALER	Ada	Ada	Ada	Tidak ada	Ada, warga tidak terlibat	Tidak ada	Tidak ada	Tidak ada	Sepanjang tahun	Mudah	Sangat baik	5	Sangat tinggi
7	SUMEDANG UTARA	MEKARJAYA	Ada	Ada	Tidak ada	Ada	Tidak ada kegiatan	Ada	Ada	Tidak ada	Sepanjang tahun	Mudah	Baik	5	Sangat tinggi
8	SURIAN	PAMEKARSARI	Ada	Ada	Ada	Tidak ada	Tidak ada kegiatan	Ada	Ada	Ada	Sepanjang tahun	Sulit	Buruk	5	Sangat tinggi
9	SUMEDANG UTARA	SITU	Ada	Ada	Ada	Tidak ada	Ada, warga tidak terlibat	Tidak ada	Tidak ada	Tidak ada	Sepanjang tahun	Mudah	Sangat baik	5	Sangat tinggi
10	PASEH	BONGKOK	Ada	Ada	Ada	Tidak ada	Tidak ada kegiatan	Tidak ada	Tidak ada	Tidak ada	Sepanjang tahun	Mudah	Sangat baik	4	Tinggi

No	Kecamatan	Desa/Kelurahan	Program/kegiatan pembangunan/pemberdayaan masyarakat selama 3 tahun terakhir:					Fasilitas/upaya antisipasi/mitigasi bencana alam				Jalan dari / ke desa/ kelurahan dapat dilalui	Aksesibilitas ke pasar / toko/ minimarket/ warung	Kualitas sinyal telepon seluler dan internet	Hasil skoring kapasitas adaptasi	Keterangan
			Pembangunan sapras sanitasi & air bersih	Pembangunan sapras penanggulangan bencana & pelestarian alam	Pemberdayaan pengelolaan lingkungan perumahan desa	Pemberdayaan kesadaran pelestarian alam & penanggulangan bencana	Pengelolaan sampah melalui 3R	Sistem peringatan dini bencana alam	Rambu-rambu dan jalur evakuasi bencana	Pembuatan, perawatan, atau normalisasi sungai, waduk, drainase						
11	BUAHDUA	BUAHDUA	Ada	Tidak ada	Tidak ada	Tidak ada	Tidak ada kegiatan	Ada	Tidak ada	Tidak ada	Sepanjang tahun	Mudah	Sangat baik	4	Tinggi	
12	CIBUGEL	CIBUGEL	Tidak ada	Tidak ada	Tidak ada	Tidak ada	Ada, sebagian warga terlibat	Ada	Tidak ada	Ada	Sepanjang tahun	Mudah	Baik	4	Tinggi	
13	CIMANGGUNG	CIHANJUANG	Ada	Tidak ada	Tidak ada	Tidak ada	Ada, sebagian warga terlibat	Tidak ada	Tidak ada	Ada	Sepanjang tahun	Mudah	Baik	4	Tinggi	
14	PAMULIHAN	CIJERUK	Ada	Tidak ada	Tidak ada	Tidak ada	Ada, sebagian warga terlibat	Tidak ada	Tidak ada	Ada	Sepanjang tahun	Mudah	Baik	4	Tinggi	
15	TANJUNGMEDAR	CIKARAMAS	Ada	Tidak ada	Ada	Tidak ada	Ada, sebagian warga terlibat	Tidak ada	Tidak ada	Tidak ada	Sepanjang tahun	Mudah	Buruk	4	Tinggi	
16	CIMALAKA	CIMALAKA	Ada	Tidak ada	Ada	Tidak ada	Ada, sebagian warga terlibat	Tidak ada	Tidak ada	Tidak ada	Sepanjang tahun	Mudah	Baik	4	Tinggi	
17	CIMALAKA	CITIMUN	Ada	Tidak ada	Tidak ada	Tidak ada	Ada, sebagian warga terlibat	Ada	Tidak ada	Tidak ada	Sepanjang tahun	Mudah	Baik	4	Tinggi	
18	TOMO	DARMAWANGI	Ada	Tidak ada	Tidak ada	Tidak ada	Ada, warga tidak terlibat	Ada	Tidak ada	Tidak ada	Sepanjang tahun	Mudah	Baik	4	Tinggi	
19	WADO	GANJARESIK	Ada	Tidak ada	Ada	Ada	Tidak ada kegiatan	Tidak ada	Ada	Ada	Sepanjang tahun	Mudah	Buruk	4	Tinggi	

No	Kecamatan	Desa/Kelurahan	Program/kegiatan pembangunan/pemberdayaan masyarakat selama 3 tahun terakhir:					Fasilitas/upaya antisipasi/mitigasi bencana alam				Jalan dari / ke desa/ kelurahan dapat dilalui	Aksesibilitas ke pasar / toko/ minimarket/ warung	Kualitas sinyal telepon seluler dan internet	Hasil skoring kapasitas adaptasi	Keterangan
			Pembangunan sapras sanitasi & air bersih	Pembangunan sapras penanggulangan bencana & pelestarian alam	Pemberdayaan pengelolaan lingkungan perumahan desa	Pemberdayaan kesadaran pelestarian alam & penanggulangan bencana	Pengelolaan sampah melalui 3R	Sistem peringatan dini bencana alam	Rambu-rambu dan jalur evakuasi bencana	Pembuatan, perawatan, atau normalisasi sungai, waduk, drainase						
20	TANJUNGSARI	JATISARI	Tidak ada	Tidak ada	Tidak ada	Tidak ada	Ada, sebagian warga terlibat	Tidak ada	Tidak ada	Tidak ada	Sepanjang tahun	Mudah	Sangat baik	4	Tinggi	
21	CIBUGEL	JAYAMANDIRI	Tidak ada	Tidak ada	Ada	Tidak ada	Ada, sebagian warga terlibat	Ada	Tidak ada	Ada	Sepanjang tahun	Mudah	Baik	4	Tinggi	
22	CISARUA	KEBONKALAPA	Ada	Tidak ada	Ada	Tidak ada	Ada, warga tidak terlibat	Tidak ada	Tidak ada	Ada	Sepanjang tahun	Mudah	Baik	4	Tinggi	
23	SUMEDANG SELATAN	KOTAKULON	Ada	Tidak ada	Ada	Tidak ada	Tidak ada kegiatan	Tidak ada	Tidak ada	Tidak ada	Sepanjang tahun	Mudah	Sangat baik	4	Tinggi	
24	TANJUNGSARI	KUTAMANDIRI	Ada	Tidak ada	Tidak ada	Tidak ada	Ada, sebagian warga terlibat	Tidak ada	Tidak ada	Tidak ada	Sepanjang tahun	Mudah	Baik	4	Tinggi	
25	CIMANGGUNG	MANGUNARGA	Tidak ada	Ada	Tidak ada	Ada	Ada, warga tidak terlibat	Ada	Tidak ada	Ada	Sepanjang tahun	Mudah	Sangat baik	4	Tinggi	
26	SUMEDANG SELATAN	MARGALAKSANA	Ada	Ada	Tidak ada	Tidak ada	Tidak ada kegiatan	Ada	Tidak ada	Ada	Sepanjang tahun	Mudah	Buruk	4	Tinggi	
27	JATINANGOR	MEKARGALIH	Ada	Tidak ada	Tidak ada	Tidak ada	Ada, warga tidak terlibat	Tidak ada	Tidak ada	Tidak ada	Sepanjang tahun	Mudah	Baik	4	Tinggi	
28	SUMEDANG SELATAN	MEKARRAHAYU	Ada	Ada	Tidak ada	Ada	Ada, sebagian warga terlibat	Ada	Tidak ada	Tidak ada	Sepanjang tahun	Mudah	Baik	4	Tinggi	

No	Kecamatan	Desa/Kelurahan	Program/kegiatan pembangunan/pemberdayaan masyarakat selama 3 tahun terakhir:					Fasilitas/upaya antisipasi/mitigasi bencana alam				Jalan dari / ke desa/ kelurahan dapat dilalui	Aksesibilitas ke pasar / toko/ minimarket/ warung	Kualitas sinyal telepon seluler dan internet	Hasil skoring kapasitas adaptasi	Keterangan
			Pembangunan sapras sanitasi & air bersih	Pembangunan sapras penanggulangan bencana & pelestarian alam	Pemberdayaan pengelolaan lingkungan perumahan desa	Pemberdayaan kesadaran pelestarian alam & penanggulangan bencana	Pengelolaan sampah melalui 3R	Sistem peringatan dini bencana alam	Rambu-rambu dan jalur evakuasi bencana	Pembuatan, perawatan, atau normalisasi sungai, waduk, drainase						
29	SUKASARI	MEKARSARI	Ada	Tidak ada	Tidak ada	Tidak ada	Ada, sebagian warga terlibat	Ada	Tidak ada	Tidak ada	Sepanjang tahun	Mudah	Baik	4	Tinggi	
30	RANCAKALONG	NAGARAWANGI	Tidak ada	Ada	Ada	Ada	Ada, warga tidak terlibat	Ada	Tidak ada	Tidak ada	Sepanjang tahun	Mudah	Sangat baik	4	Tinggi	
31	CIMALAKA	NYALINDUNG	Ada	Tidak ada	Tidak ada	Tidak ada	Tidak ada kegiatan	Ada	Tidak ada	Tidak ada	Sepanjang tahun	Mudah	Baik	4	Tinggi	
32	TANJUNGSARI	PASIGARAN	Tidak ada	Tidak ada	Ada	Tidak ada	Ada, sebagian warga terlibat	Tidak ada	Tidak ada	Tidak ada	Sepanjang tahun	Mudah	Baik	4	Tinggi	
33	SUMEDANG SELATAN	REGOL WETAN	Ada	Ada	Tidak ada	Tidak ada	Tidak ada kegiatan	Ada	Tidak ada	Tidak ada	Sepanjang tahun	Mudah	Baik	4	Tinggi	
34	JATINUNGGAL	SARIMEKAR	Ada	Tidak ada	Tidak ada	Tidak ada	Ada, warga tidak terlibat	Ada	Tidak ada	Tidak ada	Sepanjang tahun	Mudah	Buruk	4	Tinggi	
35	CISITU	SITUMEKAR	Ada	Tidak ada	Ada	Tidak ada	Tidak ada kegiatan	Tidak ada	Tidak ada	Tidak ada	Sepanjang tahun	Mudah	Baik	4	Tinggi	
36	CIBUGEL	SUKARAJA	Tidak ada	Tidak ada	Tidak ada	Tidak ada	Ada, sebagian warga terlibat	Ada	Tidak ada	Ada	Sepanjang tahun	Mudah	Baik	4	Tinggi	
37	PAMULIHAN	SUKAWANGI	Tidak ada	Tidak ada	Ada	Tidak ada	Tidak ada kegiatan	Ada	Tidak ada	Tidak ada	Sepanjang tahun	Mudah	Baik	4	Tinggi	
38	SURIAN	SURIAN	Ada	Ada	Ada	Ada	Tidak ada kegiatan	Ada	Tidak ada	Tidak ada	Sepanjang tahun	Sulit	Baik	4	Tinggi	
39	SUMEDANG UTARA	TALUN	Ada	Ada	Ada	Tidak ada	Tidak ada kegiatan	Tidak ada	Tidak ada	Tidak ada	Sepanjang tahun	Mudah	Baik	4	Tinggi	

No	Kecamatan	Desa/Kelurahan	Program/kegiatan pembangunan/pemberdayaan masyarakat selama 3 tahun terakhir:					Fasilitas/upaya antisipasi/mitigasi bencana alam				Jalan dari / ke desa/ kelurahan dapat dilalui	Aksesibilitas ke pasar / toko/ minimarket/ warung	Kualitas sinyal telepon seluler dan internet	Hasil skoring kapasitas adaptasi	Keterangan
			Pembangunan sapras sanitasi & air bersih	Pembangunan sapras penanggulangan bencana & pelestarian alam	Pemberdayaan pengelolaan lingkungan perumahan desa	Pemberdayaan kesadaran pelestarian alam & penanggulangan bencana	Pengelolaan sampah melalui 3R	Sistem peringatan dini bencana alam	Rambu-rambu dan jalur evakuasi bencana	Pembuatan, perawatan, atau normalisasi sungai, waduk, drainase						
40	TANJUNGPURBA	TANJUNGPURBA	Ada	Tidak ada	Ada	Tidak ada	Tidak ada kegiatan	Tidak ada	Tidak ada	Ada	Sepanjang tahun	Mudah	Sangat baik	4	Tinggi	
41	TOMO	TOMO	Ada	Tidak ada	Ada	Tidak ada	Ada, warga tidak terlibat	Tidak ada	Tidak ada	Tidak ada	Sepanjang tahun	Mudah	Baik	4	Tinggi	
42	SURIAN	WANASARI	Ada	Ada	Tidak ada	Ada	Tidak ada kegiatan	Ada	Ada	Tidak ada	Sepanjang tahun	Mudah	Baik	4	Tinggi	
43	SITURAJA	AMBIT	Tidak ada	Tidak ada	Tidak ada	Tidak ada	Ada, sebagian warga terlibat	Tidak ada	Tidak ada	Tidak ada	Sepanjang tahun	Mudah	Baik	3	Sedang	
44	SUMEDANG SELATAN	BAGINDA	Ada	Tidak ada	Tidak ada	Ada	Ada, warga tidak terlibat	Ada	Tidak ada	Ada	Sepanjang tahun	Mudah	Baik	3	Sedang	
45	TANJUNGPURBA	BANYUASIH	Ada	Tidak ada	Tidak ada	Tidak ada	Tidak ada kegiatan	Tidak ada	Tidak ada	Ada	Sepanjang tahun	Mudah	Sangat baik	3	Sedang	
46	BUAHDUHA	BOJONGLOA	Ada	Tidak ada	Tidak ada	Tidak ada	Tidak ada kegiatan	Ada	Tidak ada	Ada	Sepanjang tahun	Mudah	Baik	3	Sedang	
47	TANJUNGPURBA	BOROS	Tidak ada	Tidak ada	Tidak ada	Ada	Ada, sebagian warga terlibat	Ada	Tidak ada	Ada	Sepanjang tahun	Mudah	Baik	3	Sedang	
48	JATINANGOR	CIBEUSI	Tidak ada	Tidak ada	Tidak ada	Tidak ada	Ada, warga tidak terlibat	Tidak ada	Tidak ada	Tidak ada	Sepanjang tahun	Mudah	Sangat baik	3	Sedang	
49	DARMARAJA	CIEUNTEUNG	Ada	Tidak ada	Tidak ada	Tidak ada	Ada, sebagian warga terlibat	Tidak ada	Tidak ada	Tidak ada	Sepanjang tahun	Mudah	Buruk	3	Sedang	

No	Kecamatan	Desa/Kelurahan	Program/kegiatan pembangunan/pemberdayaan masyarakat selama 3 tahun terakhir:					Fasilitas/upaya antisipasi/mitigasi bencana alam				Jalan dari / ke desa/ kelurahan dapat dilalui	Aksesibilitas ke pasar / toko/ minimarket/ warung	Kualitas sinyal telepon seluler dan internet	Hasil skoring kapasitas adaptasi	Keterangan
			Pembangunan sapras sanitasi & air bersih	Pembangunan sapras penanggulangan bencana & pelestarian alam	Pemberdayaan pengelolaan lingkungan perumahan desa	Pemberdayaan kesadaran pelestarian alam & penanggulangan bencana	Pengelolaan sampah melalui 3R	Sistem peringatan dini bencana alam	Rambu-rambu dan jalur evakuasi bencana	Pembuatan, perawatan, atau normalisasi sungai, waduk, drainase						
50	PAMULIHAN	CIGENDEL	Ada	Ada	Tidak ada	Tidak ada	Tidak ada kegiatan	Tidak ada	Tidak ada	Tidak ada	Sepanjang tahun	Mudah	Baik	3	Sedang	
51	TANJUNGPURA	CIGENTUR	Ada	Tidak ada	Tidak ada	Tidak ada	Tidak ada kegiatan	Tidak ada	Tidak ada	Ada	Sepanjang tahun	Mudah	Baik	3	Sedang	
52	CISITU	CIGINTUNG	Ada	Tidak ada	Tidak ada	Tidak ada	Tidak ada kegiatan	Tidak ada	Tidak ada	Tidak ada	Sepanjang tahun	Mudah	Baik	3	Sedang	
53	PASEH	CIJAMBE	Tidak ada	Ada	Tidak ada	Tidak ada	Ada, sebagian warga terlibat	Tidak ada	Tidak ada	Tidak ada	Sepanjang tahun	Mudah	Baik	3	Sedang	
54	SITURAJA	CIJELER	Ada	Tidak ada	Tidak ada	Tidak ada	Tidak ada kegiatan	Tidak ada	Tidak ada	Tidak ada	Sepanjang tahun	Mudah	Baik	3	Sedang	
55	WADO	CIKAREO SELATAN	Tidak ada	Tidak ada	Tidak ada	Tidak ada	Tidak ada kegiatan	Tidak ada	Tidak ada	Tidak ada	Sepanjang tahun	Mudah	Sangat baik	3	Sedang	
56	WADO	CIKAREO UTARA	Ada	Ada	Tidak ada	Ada	Tidak ada kegiatan	Tidak ada	Tidak ada	Tidak ada	Sepanjang tahun	Mudah	Sangat baik	3	Sedang	
57	GANEAS	CIKONDANG	Tidak ada	Tidak ada	Tidak ada	Tidak ada	Tidak ada kegiatan	Tidak ada	Tidak ada	Ada	Sepanjang tahun	Mudah	Baik	3	Sedang	
58	GANEAS	CIKONENG	Tidak ada	Tidak ada	Tidak ada	Tidak ada	Ada, warga tidak terlibat	Tidak ada	Tidak ada	Ada	Sepanjang tahun	Mudah	Baik	3	Sedang	
59	BUAHDUA	CILANGKAP	Tidak ada	Tidak ada	Tidak ada	Tidak ada	Tidak ada kegiatan	Tidak ada	Tidak ada	Tidak ada	Sepanjang tahun	Mudah	Sangat baik	3	Sedang	
60	JATINANGOR	CILAYUNG	Tidak ada	Tidak ada	Tidak ada	Tidak ada	Ada, sebagian warga terlibat	Tidak ada	Tidak ada	Ada	Sepanjang tahun	Mudah	Baik	3	Sedang	
61	JATINANGOR	CILELES	Tidak ada	Tidak ada	Tidak ada	Tidak ada	Ada, warga tidak terlibat	Tidak ada	Tidak ada	Tidak ada	Sepanjang tahun	Mudah	Buruk	3	Sedang	

No	Kecamatan	Desa/Kelurahan	Program/kegiatan pembangunan/pemberdayaan masyarakat selama 3 tahun terakhir:					Fasilitas/upaya antisipasi/mitigasi bencana alam				Jalan dari / ke desa/ kelurahan dapat dilalui	Aksesibilitas ke pasar / toko/ minimarket/ warung	Kualitas sinyal telepon seluler dan internet	Hasil skoring kapasitas adaptasi	Keterangan
			Pembangunan sapras sanitasi & air bersih	Pembangunan sapras penanggulangan bencana & pelestarian alam	Pemberdayaan pengelolaan lingkungan perumahan desa	Pemberdayaan kesadaran pelestarian alam & penanggulangan bencana	Pengelolaan sampah melalui 3R	Sistem peringatan dini bencana alam	Rambu-rambu dan jalur evakuasi bencana	Pembuatan, perawatan, atau normalisasi sungai, waduk, drainase						
62	WADO	CILENGKRANG	Ada	Tidak ada	Ada	Tidak ada	Tidak ada kegiatan	Tidak ada	Tidak ada	Tidak ada	Sepanjang tahun	Mudah	Baik	3	Sedang	
63	CIMANGGUNG	CIMANGGUNG	Ada	Tidak ada	Tidak ada	Ada	Ada, sebagian warga terlibat	Tidak ada	Tidak ada	Tidak ada	Sepanjang tahun	Mudah	Baik	3	Sedang	
64	CISARUA	CIMARA	Tidak ada	Tidak ada	Tidak ada	Tidak ada	Tidak ada kegiatan	Ada	Tidak ada	Ada	Sepanjang tahun	Mudah	Baik	3	Sedang	
65	PAMULIHAN	CIMARIAS	Ada	Tidak ada	Tidak ada	Tidak ada	Tidak ada kegiatan	Tidak ada	Tidak ada	Tidak ada	Sepanjang tahun	Sulit	Baik	3	Sedang	
66	WADO	CIMUNGKAL	Ada	Ada	Ada	Ada	Tidak ada kegiatan	Tidak ada	Tidak ada	Tidak ada	Sepanjang tahun	Mudah	Buruk	3	Sedang	
67	CISITU	CINANGSI	Tidak ada	Ada	Ada	Ada	Tidak ada kegiatan	Tidak ada	Tidak ada	Tidak ada	Sepanjang tahun	Mudah	Baik	3	Sedang	
68	JATINANGOR	CINTA MULYA	Tidak ada	Tidak ada	Tidak ada	Tidak ada	Tidak ada kegiatan	Ada	Tidak ada	Ada	Sepanjang tahun	Mudah	Baik	3	Sedang	
69	JATINANGOR	CIPACING	Tidak ada	Tidak ada	Ada	Ada	Tidak ada kegiatan	Tidak ada	Tidak ada	Tidak ada	Sepanjang tahun	Mudah	Sangat baik	3	Sedang	
70	SUMEDANG SELATAN	CIPAMEUNGPEUK	Tidak ada	Tidak ada	Tidak ada	Tidak ada	Tidak ada kegiatan	Ada	Tidak ada	Tidak ada	Sepanjang tahun	Mudah	Baik	3	Sedang	
71	TANJUNGPURA	CIPANAS	Tidak ada	Tidak ada	Tidak ada	Tidak ada	Ada, sebagian warga terlibat	Tidak ada	Tidak ada	Tidak ada	Sepanjang tahun	Mudah	Sangat baik	3	Sedang	
72	CIBUGEL	CIPASANG	Ada	Tidak ada	Tidak ada	Ada	Ada, warga tidak terlibat	Tidak ada	Tidak ada	Ada	Sepanjang tahun	Sulit	Baik	3	Sedang	
73	JATINUNGGAL	CIPEUNDEUY	Tidak ada	Tidak ada	Tidak ada	Tidak ada	Tidak ada kegiatan	Tidak ada	Tidak ada	Tidak ada	Sepanjang tahun	Mudah	Baik	3	Sedang	
74	DARMARAJA	CIPEUTEUY	Ada	Tidak ada	Ada	Tidak ada	Tidak ada kegiatan	Tidak ada	Tidak ada	Tidak ada	Sepanjang tahun	Mudah	Sangat buruk	3	Sedang	

No	Kecamatan	Desa/Kelurahan	Program/kegiatan pembangunan/pemberdayaan masyarakat selama 3 tahun terakhir:					Fasilitas/upaya antisipasi/mitigasi bencana alam				Jalan dari / ke desa/ kelurahan dapat dilalui	Aksesibilitas ke pasar / toko/ minimarket/ warung	Kualitas sinyal telepon seluler dan internet	Hasil skoring kapasitas adaptasi	Keterangan
			Pembangunan sapras sanitasi & air bersih	Pembangunan sapras penanggulangan bencana & pelestarian alam	Pemberdayaan pengelolaan lingkungan perumahan desa	Pemberdayaan kesadaran pelestarian alam & penanggulangan bencana	Pengelolaan sampah melalui 3R	Sistem peringatan dini bencana alam	Rambu-rambu dan jalur evakuasi bencana	Pembuatan, perawatan, atau normalisasi sungai, waduk, drainase						
75	JATIGEDE	CIPICUNG	Ada	Ada	Tidak ada	Tidak ada	Tidak ada kegiatan	Tidak ada	Tidak ada	Tidak ada	Sepanjang tahun	Mudah	Baik	3	Sedang	
76	PAMULIHAN	CIPTASARI	Tidak ada	Tidak ada	Ada	Tidak ada	Tidak ada kegiatan	Tidak ada	Tidak ada	Tidak ada	Sepanjang tahun	Mudah	Baik	3	Sedang	
77	JATIGEDE	CIRANGGEM	Ada	Tidak ada	Tidak ada	Tidak ada	Tidak ada kegiatan	Ada	Tidak ada	Tidak ada	Sepanjang tahun	Mudah	Buruk	3	Sedang	
78	CISARUA	CISALAK	Ada	Tidak ada	Tidak ada	Tidak ada	Ada, sebagian warga terlibat	Tidak ada	Tidak ada	Tidak ada	Sepanjang tahun	Mudah	Baik	3	Sedang	
79	CISITU	CISITU	Tidak ada	Ada	Tidak ada	Tidak ada	Ada, warga tidak terlibat	Tidak ada	Tidak ada	Tidak ada	Sepanjang tahun	Mudah	Baik	3	Sedang	
80	WADO	CISURAT	Tidak ada	Tidak ada	Tidak ada	Tidak ada	Ada, warga tidak terlibat	Tidak ada	Tidak ada	Ada	Sepanjang tahun	Mudah	Sangat baik	3	Sedang	
81	BUAHDUA	CITALEUS	Ada	Tidak ada	Tidak ada	Tidak ada	Tidak ada kegiatan	Tidak ada	Tidak ada	Tidak ada	Sepanjang tahun	Mudah	Baik	3	Sedang	
82	PAMULIHAN	CITALI	Tidak ada	Tidak ada	Tidak ada	Tidak ada	Tidak ada kegiatan	Tidak ada	Tidak ada	Ada	Sepanjang tahun	Mudah	Baik	3	Sedang	
83	PASEH	CITEPOK	Ada	Tidak ada	Ada	Ada	Ada, sebagian warga terlibat	Tidak ada	Tidak ada	Tidak ada	Sepanjang tahun	Mudah	Baik	3	Sedang	
84	CISARUA	CIUYAH	Ada	Tidak ada	Tidak ada	Tidak ada	Tidak ada kegiatan	Ada	Tidak ada	Tidak ada	Sepanjang tahun	Mudah	Baik	3	Sedang	
85	CONGGEANG	CONGGEANG KULON	Ada	Tidak ada	Tidak ada	Tidak ada	Tidak ada kegiatan	Tidak ada	Tidak ada	Tidak ada	Sepanjang tahun	Sulit	Sangat baik	3	Sedang	
86	CONGGEANG	CONGGEANG WETAN	Tidak ada	Tidak ada	Tidak ada	Tidak ada	Tidak ada kegiatan	Tidak ada	Tidak ada	Tidak ada	Sepanjang tahun	Mudah	Sangat baik	3	Sedang	

No	Kecamatan	Desa/Kelurahan	Program/kegiatan pembangunan/pemberdayaan masyarakat selama 3 tahun terakhir:					Fasilitas/upaya antisipasi/mitigasi bencana alam				Jalan dari / ke desa/ kelurahan dapat dilalui	Aksesibilitas ke pasar / toko/ minimarket/ warung	Kualitas sinyal telepon seluler dan internet	Hasil skoring kapasitas adaptasi	Keterangan
			Pembangunan sapras sanitasi & air bersih	Pembangunan sapras penanggulangan bencana & pelestarian alam	Pemberdayaan pengelolaan lingkungan perumahan desa	Pemberdayaan kesadaran pelestarian alam & penanggulangan bencana	Pengelolaan sampah melalui 3R	Sistem peringatan dini bencana alam	Rambu-rambu dan jalur evakuasi bencana	Pembuatan, perawatan, atau normalisasi sungai, waduk, drainase						
87	DARMARAJA	DARMAJAYA	Tidak ada	Tidak ada	Tidak ada	Tidak ada	Tidak ada kegiatan	Tidak ada	Tidak ada	Tidak ada	Sepanjang tahun	Mudah	Sangat baik	3	Sedang	
88	DARMARAJA	DARMARAJA	Ada	Tidak ada	Tidak ada	Tidak ada	Tidak ada kegiatan	Tidak ada	Tidak ada	Tidak ada	Sepanjang tahun	Mudah	Baik	3	Sedang	
89	CIMALAKA	GALUDRA	Ada	Tidak ada	Tidak ada	Tidak ada	Tidak ada kegiatan	Ada	Tidak ada	Tidak ada	Sepanjang tahun	Mudah	Baik	3	Sedang	
90	GANEAS	GANEAS	Tidak ada	Tidak ada	Tidak ada	Tidak ada	Ada, sebagian warga terlibat	Tidak ada	Tidak ada	Ada	Sepanjang tahun	Mudah	Baik	3	Sedang	
91	BUAHDUA	GENDEREH	Ada	Ada	Tidak ada	Ada	Ada, warga tidak terlibat	Ada	Tidak ada	Tidak ada	Sepanjang tahun	Mudah	Buruk	3	Sedang	
92	SUMEDANG UTARA	GIRIMUKTI	Tidak ada	Tidak ada	Ada	Tidak ada	Tidak ada kegiatan	Tidak ada	Tidak ada	Tidak ada	Sepanjang tahun	Mudah	Baik	3	Sedang	
93	TANJUNGSARI	GUDANG	Tidak ada	Tidak ada	Tidak ada	Tidak ada	Ada, sebagian warga terlibat	Tidak ada	Tidak ada	Tidak ada	Sepanjang tahun	Mudah	Baik	3	Sedang	
94	TANJUNGGERTA	GUNTURMEKAR	Ada	Tidak ada	Tidak ada	Tidak ada	Ada, sebagian warga terlibat	Tidak ada	Tidak ada	Ada	Sepanjang tahun	Mudah	Baik	3	Sedang	
95	TANJUNGSARI	GUNUNGMANIK	Ada	Tidak ada	Tidak ada	Tidak ada	Tidak ada kegiatan	Tidak ada	Tidak ada	Tidak ada	Sepanjang tahun	Mudah	Baik	3	Sedang	
96	SUMEDANG UTARA	JATIMULYA	Tidak ada	Tidak ada	Tidak ada	Tidak ada	Tidak ada kegiatan	Tidak ada	Tidak ada	Tidak ada	Sepanjang tahun	Mudah	Sangat baik	3	Sedang	
97	CIBUGEL	JAYA MEKAR	Tidak ada	Tidak ada	Tidak ada	Tidak ada	Ada, sebagian warga terlibat	Tidak ada	Tidak ada	Ada	Sepanjang tahun	Mudah	Baik	3	Sedang	

No	Kecamatan	Desa/Kelurahan	Program/kegiatan pembangunan/pemberdayaan masyarakat selama 3 tahun terakhir:					Fasilitas/upaya antisipasi/mitigasi bencana alam				Jalan dari / ke desa/ kelurahan dapat dilalui	Aksesibilitas ke pasar / toko/ minimarket/ warung	Kualitas sinyal telepon seluler dan internet	Hasil skoring kapasitas adaptasi	Keterangan
			Pembangunan sapras sanitasi & air bersih	Pembangunan sapras penanggulangan bencana & pelestarian alam	Pemberdayaan pengelolaan lingkungan perumahan desa	Pemberdayaan kesadaran pelestarian alam & penanggulangan bencana	Pengelolaan sampah melalui 3R	Sistem peringatan dini bencana alam	Rambu-rambu dan jalur evakuasi bencana	Pembuatan, perawatan, atau normalisasi sungai, waduk, drainase						
98	TANJUNGMEDAR	JINGKANG	Ada	Tidak ada	Tidak ada	Tidak ada	Tidak ada kegiatan	Tidak ada	Tidak ada	Tidak ada	Sepanjang tahun	Mudah	Baik	3	Sedang	
99	TANJUNGMEDAR	KAMAL	Ada	Tidak ada	Tidak ada	Tidak ada	Tidak ada kegiatan	Ada	Tidak ada	Tidak ada	Sepanjang tahun	Mudah	Buruk	3	Sedang	
100	CONGGEANG	KARANGLAYUNG	Ada	Tidak ada	Tidak ada	Tidak ada	Tidak ada kegiatan	Tidak ada	Tidak ada	Tidak ada	Sepanjang tahun	Mudah	Baik	3	Sedang	
101	JATIGEDE	KAREDOK	Ada	Ada	Tidak ada	Tidak ada	Tidak ada kegiatan	Tidak ada	Tidak ada	Tidak ada	Tidak dapat dilalui sepanjang tahun	Mudah	Baik	3	Sedang	
102	TOMO	KARYAMUKTI	Tidak ada	Tidak ada	Tidak ada	Tidak ada	Ada, sebagian warga terlibat	Tidak ada	Tidak ada	Tidak ada	Sepanjang tahun	Mudah	Baik	3	Sedang	
103	SUMEDANG UTARA	KEBONJATI	Tidak ada	Tidak ada	Ada	Tidak ada	Tidak ada kegiatan	Tidak ada	Tidak ada	Tidak ada	Sepanjang tahun	Mudah	Sangat baik	3	Sedang	
104	TANJUNGGAL	KERTAHARJA	Tidak ada	Tidak ada	Tidak ada	Tidak ada	Tidak ada kegiatan	Tidak ada	Tidak ada	Ada	Sepanjang tahun	Mudah	Sangat baik	3	Sedang	
105	JATINUNGGAL	KIRISIK	Ada	Tidak ada	Tidak ada	Tidak ada	Tidak ada kegiatan	Tidak ada	Tidak ada	Tidak ada	Sepanjang tahun	Mudah	Baik	3	Sedang	
106	CIMALAKA	MANDALAHERANG	Ada	Tidak ada	Tidak ada	Tidak ada	Tidak ada kegiatan	Tidak ada	Tidak ada	Tidak ada	Sepanjang tahun	Mudah	Baik	3	Sedang	
107	TANJUNGSARI	MARGA JAYA	Ada	Tidak ada	Ada	Tidak ada	Tidak ada kegiatan	Tidak ada	Tidak ada	Tidak ada	Sepanjang tahun	Mudah	Baik	3	Sedang	
108	SUMEDANG SELATAN	MARGAMEKAR	Tidak ada	Tidak ada	Tidak ada	Tidak ada	Tidak ada kegiatan	Tidak ada	Tidak ada	Ada	Sepanjang tahun	Mudah	Baik	3	Sedang	
109	JATIGEDE	MEKARASIH	Ada	Ada	Tidak ada	Tidak ada	Tidak ada kegiatan	Tidak ada	Tidak ada	Tidak ada	Sepanjang tahun	Mudah	Baik	3	Sedang	
110	PAMULIHAN	MEKARBAKTI	Tidak ada	Tidak ada	Ada	Tidak ada	Tidak ada kegiatan	Tidak ada	Tidak ada	Tidak ada	Sepanjang tahun	Mudah	Baik	3	Sedang	
111	BUAHDUA	MEKARMUKTI	Ada	Ada	Ada	Tidak ada	Tidak ada kegiatan	Tidak ada	Tidak ada	Tidak ada	Sepanjang tahun	Mudah	Buruk	3	Sedang	

No	Kecamatan	Desa/Kelurahan	Program/kegiatan pembangunan/pemberdayaan masyarakat selama 3 tahun terakhir:					Fasilitas/upaya antisipasi/mitigasi bencana alam				Jalan dari / ke desa/ kelurahan dapat dilalui	Aksesibilitas ke pasar / toko/ minimarket/ warung	Kualitas sinyal telepon seluler dan internet	Hasil skoring kapasitas adaptasi	Keterangan
			Pembangunan sapras sanitasi & air bersih	Pembangunan sapras penanggulangan bencana & pelestarian alam	Pemberdayaan pengelolaan lingkungan perumahan desa	Pemberdayaan kesadaran pelestarian alam & penanggulangan bencana	Pengelolaan sampah melalui 3R	Sistem peringatan dini bencana alam	Rambu-rambu dan jalur evakuasi bencana	Pembuatan, perawatan, atau normalisasi sungai, waduk, drainase						
112	TANJUNGPURA	MULYAMEKAR	Ada	Tidak ada	Tidak ada	Tidak ada	Ada, warga tidak terlibat	Tidak ada	Tidak ada	Tidak ada	Sepanjang tahun	Mudah	Sangat baik	3	Sedang	
113	SUMEDANG UTARA	MULYASARI	Ada	Tidak ada	Tidak ada	Tidak ada	Tidak ada kegiatan	Tidak ada	Tidak ada	Tidak ada	Sepanjang tahun	Mudah	Baik	3	Sedang	
114	CIMALAKA	NALUK	Ada	Tidak ada	Tidak ada	Tidak ada	Tidak ada kegiatan	Ada	Tidak ada	Tidak ada	Sepanjang tahun	Mudah	Baik	3	Sedang	
115	SURIAN	NANJUNGWANGI	Ada	Ada	Ada	Ada	Tidak ada kegiatan	Tidak ada	Tidak ada	Tidak ada	Sepanjang tahun	Mudah	Buruk	3	Sedang	
116	CONGGEANG	NARIMBANG	Ada	Tidak ada	Ada	Tidak ada	Tidak ada kegiatan	Tidak ada	Tidak ada	Tidak ada	Sepanjang tahun	Mudah	Buruk	3	Sedang	
117	PASEH	PADANAAN	Ada	Ada	Ada	Tidak ada	Tidak ada kegiatan	Tidak ada	Tidak ada	Tidak ada	Sepanjang tahun	Mudah	Baik	3	Sedang	
118	CIMALAKA	PADASARI	Tidak ada	Tidak ada	Tidak ada	Tidak ada	Tidak ada kegiatan	Ada	Tidak ada	Ada	Sepanjang tahun	Mudah	Buruk	3	Sedang	
119	CISITU	PAJAGAN	Ada	Tidak ada	Tidak ada	Tidak ada	Tidak ada kegiatan	Tidak ada	Tidak ada	Tidak ada	Sepanjang tahun	Mudah	Baik	3	Sedang	
120	UJUNG JAYA	PALABUAN	Ada	Tidak ada	Tidak ada	Tidak ada	Tidak ada kegiatan	Tidak ada	Tidak ada	Tidak ada	Sepanjang tahun	Mudah	Sangat baik	3	Sedang	
121	PAMULIHAN	PAMULIHAN	Tidak ada	Tidak ada	Tidak ada	Tidak ada	Ada, warga tidak terlibat	Tidak ada	Tidak ada	Tidak ada	Sepanjang tahun	Mudah	Sangat baik	3	Sedang	
122	RANCAKALONG	PANGADEGAN	Ada	Ada	Tidak ada	Tidak ada	Tidak ada kegiatan	Ada	Tidak ada	Tidak ada	Sepanjang tahun	Mudah	Buruk	3	Sedang	
123	SUMEDANG SELATAN	PASANGGRAHAN BARU	Ada	Ada	Ada	Ada	Tidak ada kegiatan	Tidak ada	Tidak ada	Tidak ada	Sepanjang tahun	Mudah	Sangat baik	3	Sedang	
124	PASEH	PASEH KALER	Ada	Tidak ada	Ada	Tidak ada	Tidak ada kegiatan	Tidak ada	Tidak ada	Tidak ada	Sepanjang tahun	Mudah	Baik	3	Sedang	
125	PASEH	PASEH KIDUL	Tidak ada	Ada	Tidak ada	Tidak ada	Tidak ada kegiatan	Tidak ada	Tidak ada	Tidak ada	Sepanjang tahun	Mudah	Sangat baik	3	Sedang	

No	Kecamatan	Desa/Kelurahan	Program/kegiatan pembangunan/pemberdayaan masyarakat selama 3 tahun terakhir:					Fasilitas/upaya antisipasi/mitigasi bencana alam				Jalan dari / ke desa/ kelurahan dapat dilalui	Aksesibilitas ke pasar / toko/ minimarket/ warung	Kualitas sinyal telepon seluler dan internet	Hasil skoring kapasitas adaptasi	Keterangan
			Pembangunan sapras sanitasi & air bersih	Pembangunan sapras penanggulangan bencana & pelestarian alam	Pemberdayaan pengelolaan lingkungan perumahan desa	Pemberdayaan kesadaran pelestarian alam & penanggulangan bencana	Pengelolaan sampah melalui 3R	Sistem peringatan dini bencana alam	Rambu-rambu dan jalur evakuasi bencana	Pembuatan, perawatan, atau normalisasi sungai, waduk, drainase						
126	RANCAKALONG	PASIR BIRU	Ada	Tidak ada	Tidak ada	Tidak ada	Tidak ada kegiatan	Ada	Tidak ada	Tidak ada	Sepanjang tahun	Mudah	Baik	3	Sedang	
127	PASEH	PASIREUNGIT	Tidak ada	Ada	Tidak ada	Tidak ada	Tidak ada kegiatan	Tidak ada	Tidak ada	Tidak ada	Sepanjang tahun	Mudah	Baik	3	Sedang	
128	CIMANGGUNG	PASIRNANJUNG	Ada	Tidak ada	Ada	Ada	Tidak ada kegiatan	Tidak ada	Tidak ada	Tidak ada	Sepanjang tahun	Mudah	Baik	3	Sedang	
129	TANJUNGSARI	RAHARJA	Ada	Tidak ada	Tidak ada	Tidak ada	Tidak ada kegiatan	Tidak ada	Tidak ada	Tidak ada	Sepanjang tahun	Mudah	Baik	3	Sedang	
130	RANCAKALONG	RANCAKALONG	Ada	Tidak ada	Tidak ada	Tidak ada	Ada, warga tidak terlibat	Tidak ada	Tidak ada	Tidak ada	Sepanjang tahun	Mudah	Sangat baik	3	Sedang	
131	SUMEDANG UTARA	RANCAMULYA	Ada	Tidak ada	Tidak ada	Tidak ada	Tidak ada kegiatan	Tidak ada	Tidak ada	Ada	Sepanjang tahun	Mudah	Baik	3	Sedang	
132	SURIAN	RANGGASARI	Ada	Tidak ada	Ada	Ada	Tidak ada kegiatan	Ada	Tidak ada	Tidak ada	Sepanjang tahun	Mudah	Baik	3	Sedang	
133	DARMARAJA	RANGGON	Tidak ada	Tidak ada	Tidak ada	Tidak ada	Tidak ada kegiatan	Tidak ada	Tidak ada	Tidak ada	Sepanjang tahun	Mudah	Baik	3	Sedang	
134	UJUNG JAYA	SAKURJAYA	Tidak ada	Tidak ada	Tidak ada	Tidak ada	Ada, sebagian warga terlibat	Tidak ada	Tidak ada	Tidak ada	Sepanjang tahun	Mudah	Baik	3	Sedang	
135	JATINANGOR	SAYANG	Ada	Ada	Tidak ada	Ada	Tidak ada kegiatan	Tidak ada	Tidak ada	Tidak ada	Sepanjang tahun	Mudah	Sangat baik	3	Sedang	
136	CIMANGGUNG	SINDANGGALIH	Tidak ada	Ada	Tidak ada	Tidak ada	Tidak ada kegiatan	Tidak ada	Tidak ada	Ada	Sepanjang tahun	Mudah	Baik	3	Sedang	
137	CIMANGGUNG	SINDANGPAKUON	Ada	Tidak ada	Tidak ada	Tidak ada	Tidak ada kegiatan	Tidak ada	Tidak ada	Tidak ada	Sepanjang tahun	Mudah	Sangat baik	3	Sedang	
138	SITURAJA	SITURAJA	Tidak ada	Tidak ada	Tidak ada	Tidak ada	Tidak ada kegiatan	Tidak ada	Tidak ada	Tidak ada	Sepanjang tahun	Mudah	Baik	3	Sedang	
139	SITURAJA	SITURAJA UTARA	Ada	Tidak ada	Tidak ada	Tidak ada	Tidak ada kegiatan	Tidak ada	Tidak ada	Tidak ada	Sepanjang tahun	Mudah	Baik	3	Sedang	

No	Kecamatan	Desa/Kelurahan	Program/kegiatan pembangunan/pemberdayaan masyarakat selama 3 tahun terakhir:					Fasilitas/upaya antisipasi/mitigasi bencana alam				Jalan dari / ke desa/ kelurahan dapat dilalui	Aksesibilitas ke pasar / toko/ minimarket/ warung	Kualitas sinyal telepon seluler dan internet	Hasil skoring kapasitas adaptasi	Keterangan
			Pembangunan sapras sanitasi & air bersih	Pembangunan sapras penanggulangan bencana & pelestarian alam	Pemberdayaan pengelolaan lingkungan perumahan desa	Pemberdayaan kesadaran pelestarian alam & penanggulangan bencana	Pengelolaan sampah melalui 3R	Sistem peringatan dini bencana alam	Rambu-rambu dan jalur evakuasi bencana	Pembuatan, perawatan, atau normalisasi sungai, waduk, drainase						
140	SUMEDANG SELATAN	SUKAGALIH	Tidak ada	Ada	Tidak ada	Ada	Ada, warga tidak terlibat	Tidak ada	Tidak ada	Ada	Sepanjang tahun	Mudah	Baik	3	Sedang	
141	RANCAKALONG	SUKAHAYU	Tidak ada	Tidak ada	Tidak ada	Tidak ada	Tidak ada kegiatan	Ada	Tidak ada	Ada	Sepanjang tahun	Mudah	Sangat baik	3	Sedang	
142	SUMEDANG SELATAN	SUKAJAYA	Tidak ada	Tidak ada	Tidak ada	Tidak ada	Ada, warga tidak terlibat	Ada	Tidak ada	Tidak ada	Sepanjang tahun	Mudah	Buruk	3	Sedang	
143	RANCAKALONG	SUKAMAJU	Ada	Tidak ada	Tidak ada	Tidak ada	Tidak ada kegiatan	Ada	Tidak ada	Tidak ada	Sepanjang tahun	Mudah	Sangat baik	3	Sedang	
144	TANJUNGMEDAR	SUKAMUKTI	Tidak ada	Tidak ada	Ada	Tidak ada	Tidak ada kegiatan	Ada	Tidak ada	Tidak ada	Sepanjang tahun	Mudah	Baik	3	Sedang	
145	UJUNG JAYA	SUKAMULYA	Ada	Tidak ada	Tidak ada	Tidak ada	Ada, warga tidak terlibat	Tidak ada	Tidak ada	Tidak ada	Sepanjang tahun	Mudah	Buruk	3	Sedang	
146	WADO	SUKAPURA	Ada	Tidak ada	Tidak ada	Ada	Ada, sebagian warga terlibat	Ada	Tidak ada	Tidak ada	Sepanjang tahun	Mudah	Buruk	3	Sedang	
147	SUKASARI	SUKARAPIH	Ada	Tidak ada	Tidak ada	Tidak ada	Ada, warga tidak terlibat	Tidak ada	Tidak ada	Tidak ada	Sepanjang tahun	Mudah	Baik	3	Sedang	
148	DARMARAJA	SUKARATU	Tidak ada	Tidak ada	Tidak ada	Tidak ada	Tidak ada kegiatan	Tidak ada	Tidak ada	Tidak ada	Sepanjang tahun	Mudah	Sangat baik	3	Sedang	
149	RANCAKALONG	SUKASIRNARASA	Ada	Tidak ada	Tidak ada	Tidak ada	Tidak ada kegiatan	Ada	Tidak ada	Tidak ada	Sepanjang tahun	Mudah	Baik	3	Sedang	
150	SITURAJA	SUKATALI	Ada	Ada	Tidak ada	Tidak ada	Tidak ada kegiatan	Tidak ada	Tidak ada	Tidak ada	Sepanjang tahun	Mudah	Baik	3	Sedang	

No	Kecamatan	Desa/Kelurahan	Program/kegiatan pembangunan/pemberdayaan masyarakat selama 3 tahun terakhir:					Fasilitas/upaya antisipasi/mitigasi bencana alam				Jalan dari / ke desa/ kelurahan dapat dilalui	Aksesibilitas ke pasar / toko/ minimarket/ warung	Kualitas sinyal telepon seluler dan internet	Hasil skoring kapasitas adaptasi	Keterangan
			Pembangunan sapras sanitasi & air bersih	Pembangunan sapras penanggulangan bencana & pelestarian alam	Pemberdayaan pengelolaan lingkungan perumahan desa	Pemberdayaan kesadaran pelestarian alam & penanggulangan bencana	Pengelolaan sampah melalui 3R	Sistem peringatan dini bencana alam	Rambu-rambu dan jalur evakuasi bencana	Pembuatan, perawatan, atau normalisasi sungai, waduk, drainase						
151	TANJUNGMEDAR	SUKATANI	Ada	Ada	Tidak ada	Tidak ada	Ada, sebagian warga terlibat	Tidak ada	Tidak ada	Tidak ada	Sepanjang tahun	Mudah	Buruk	3	Sedang	
152	GANEAS	SUKAWENING	Ada	Ada	Tidak ada	Tidak ada	Tidak ada kegiatan	Tidak ada	Tidak ada	Ada	Sepanjang tahun	Mudah	Baik	3	Sedang	
153	CIBUGEL	TAMANSARI	Tidak ada	Ada	Ada	Tidak ada	Tidak ada kegiatan	Tidak ada	Tidak ada	Tidak ada	Sepanjang tahun	Mudah	Baik	3	Sedang	
154	SURIAN	TANJUNG	Ada	Ada	Ada	Ada	Tidak ada kegiatan	Tidak ada	Tidak ada	Tidak ada	Sepanjang tahun	Mudah	Buruk	3	Sedang	
155	GANEAS	TANJUNGHURIP	Ada	Tidak ada	Tidak ada	Tidak ada	Ada, warga tidak terlibat	Tidak ada	Tidak ada	Ada	Sepanjang tahun	Mudah	Baik	3	Sedang	
156	TANJUNGKERTA	TANJUNGMULYA	Tidak ada	Tidak ada	Tidak ada	Ada	Tidak ada kegiatan	Tidak ada	Ada	Tidak ada	Sepanjang tahun	Mudah	Baik	3	Sedang	
157	TANJUNGSARI	TANJUNGSARI	Tidak ada	Tidak ada	Tidak ada	Tidak ada	Tidak ada kegiatan	Tidak ada	Tidak ada	Tidak ada	Sepanjang tahun	Mudah	Sangat baik	3	Sedang	
158	CIMALAKA	TRUNAMANGGALA	Tidak ada	Tidak ada	Tidak ada	Tidak ada	Tidak ada kegiatan	Ada	Tidak ada	Tidak ada	Sepanjang tahun	Mudah	Baik	3	Sedang	
159	UJUNG JAYA	UJUNGJAYA	Ada	Tidak ada	Tidak ada	Tidak ada	Tidak ada kegiatan	Tidak ada	Tidak ada	Tidak ada	Sepanjang tahun	Mudah	Baik	3	Sedang	
160	WADO	WADO	Tidak ada	Tidak ada	Tidak ada	Tidak ada	Tidak ada kegiatan	Tidak ada	Tidak ada	Tidak ada	Sepanjang tahun	Mudah	Sangat baik	3	Sedang	
161	SURIAN	WANAJAYA	Ada	Tidak ada	Ada	Ada	Tidak ada kegiatan	Ada	Tidak ada	Tidak ada	Sepanjang tahun	Sulit	Baik	3	Sedang	
162	TANJUNGKERTA	AWILEGA	Tidak ada	Tidak ada	Tidak ada	Tidak ada	Tidak ada kegiatan	Ada	Tidak ada	Tidak ada	Sepanjang tahun	Mudah	Sangat baik	2	Rendah	
163	SITURAJA	BANGBAYANG	Tidak ada	Tidak ada	Tidak ada	Tidak ada	Tidak ada kegiatan	Tidak ada	Tidak ada	Tidak ada	Sepanjang tahun	Sulit	Baik	2	Rendah	
164	JATINUNGGAL	BANJARSARI	Tidak ada	Tidak ada	Tidak ada	Tidak ada	Tidak ada kegiatan	Tidak ada	Tidak ada	Tidak ada	Sepanjang tahun	Mudah	Buruk	2	Rendah	

No	Kecamatan	Desa/Kelurahan	Program/kegiatan pembangunan/pemberdayaan masyarakat selama 3 tahun terakhir:					Fasilitas/upaya antisipasi/mitigasi bencana alam				Jalan dari / ke desa/ kelurahan dapat dilalui	Aksesibilitas ke pasar / toko/ minimarket/ warung	Kualitas sinyal telepon seluler dan internet	Hasil skoring kapasitas adaptasi	Keterangan
			Pembangunan sapras sanitasi & air bersih	Pembangunan sapras penanggulangan bencana & pelestarian alam	Pemberdayaan pengelolaan lingkungan perumahan desa	Pemberdayaan kesadaran pelestarian alam & penanggulangan bencana	Pengelolaan sampah melalui 3R	Sistem peringatan dini bencana alam	Rambu-rambu dan jalur evakuasi bencana	Pembuatan, perawatan, atau normalisasi sungai, waduk, drainase						
165	CISARUA	BANTARMARA	Ada	Tidak ada	Tidak ada	Tidak ada	Tidak ada kegiatan	Tidak ada	Tidak ada	Tidak ada	Sepanjang tahun	Mudah	Baik	2	Rendah	
166	SUKASARI	BANYUREMI	Tidak ada	Tidak ada	Tidak ada	Tidak ada	Tidak ada kegiatan	Tidak ada	Tidak ada	Tidak ada	Sepanjang tahun	Mudah	Buruk	2	Rendah	
167	TOMO	BUGEL	Tidak ada	Tidak ada	Tidak ada	Tidak ada	Ada, warga tidak terlibat	Tidak ada	Tidak ada	Tidak ada	Sepanjang tahun	Mudah	Baik	2	Rendah	
168	CONGGEANG	CACABAN	Tidak ada	Tidak ada	Tidak ada	Tidak ada	Tidak ada kegiatan	Tidak ada	Tidak ada	Tidak ada	Sepanjang tahun	Mudah	Baik	2	Rendah	
169	BUAHDUA	CIAWITALI	Ada	Tidak ada	Tidak ada	Tidak ada	Tidak ada kegiatan	Tidak ada	Tidak ada	Tidak ada	Sepanjang tahun	Mudah	Buruk	2	Rendah	
170	CIMALAKA	CIBEUREUM KULON	Tidak ada	Tidak ada	Tidak ada	Tidak ada	Tidak ada kegiatan	Tidak ada	Tidak ada	Tidak ada	Sepanjang tahun	Mudah	Baik	2	Rendah	
171	CIMALAKA	CIBEUREUM WETAN	Tidak ada	Tidak ada	Tidak ada	Tidak ada	Tidak ada kegiatan	Tidak ada	Tidak ada	Tidak ada	Sepanjang tahun	Mudah	Baik	2	Rendah	
172	CONGGEANG	CIBEUREUYEUH	Tidak ada	Tidak ada	Tidak ada	Tidak ada	Tidak ada kegiatan	Tidak ada	Tidak ada	Tidak ada	Sepanjang tahun	Mudah	Sangat baik	2	Rendah	
173	BUAHDUA	CIBITUNG	Tidak ada	Tidak ada	Tidak ada	Tidak ada	Tidak ada kegiatan	Tidak ada	Tidak ada	Tidak ada	Sepanjang tahun	Mudah	Baik	2	Rendah	
174	CONGGEANG	CIBUBUAN	Tidak ada	Tidak ada	Tidak ada	Tidak ada	Tidak ada kegiatan	Tidak ada	Tidak ada	Ada	Sepanjang tahun	Mudah	Buruk	2	Rendah	
175	UJUNG JAYA	CIBULUH	Ada	Tidak ada	Tidak ada	Tidak ada	Tidak ada kegiatan	Tidak ada	Tidak ada	Tidak ada	Sepanjang tahun	Mudah	Buruk	2	Rendah	
176	RANCAKALONG	CIBUNAR	Ada	Tidak ada	Tidak ada	Ada	Tidak ada kegiatan	Ada	Tidak ada	Tidak ada	Sepanjang tahun	Mudah	Baik	2	Rendah	
177	RANCAKALONG	CIBUNGUR	Tidak ada	Tidak ada	Tidak ada	Ada	Tidak ada kegiatan	Ada	Tidak ada	Tidak ada	Sepanjang tahun	Mudah	Buruk	2	Rendah	
178	SITURAJA	CICARIMANAH	Tidak ada	Tidak ada	Tidak ada	Tidak ada	Tidak ada kegiatan	Tidak ada	Tidak ada	Tidak ada	Sepanjang tahun	Mudah	Baik	2	Rendah	
179	TANJUNGSARI	CIJAMBU	Tidak ada	Tidak ada	Tidak ada	Tidak ada	Tidak ada kegiatan	Tidak ada	Tidak ada	Tidak ada	Sepanjang tahun	Sulit	Buruk	2	Rendah	

No	Kecamatan	Desa/Kelurahan	Program/kegiatan pembangunan/pemberdayaan masyarakat selama 3 tahun terakhir:					Fasilitas/upaya antisipasi/mitigasi bencana alam				Jalan dari / ke desa/ kelurahan dapat dilalui	Aksesibilitas ke pasar / toko/ minimarket/ warung	Kualitas sinyal telepon seluler dan internet	Hasil skoring kapasitas adaptasi	Keterangan
			Pembangunan sapras sanitasi & air bersih	Pembangunan sapras penanggulangan bencana & pelestarian alam	Pemberdayaan pengelolaan lingkungan perumahan desa	Pemberdayaan kesadaran pelestarian alam & penanggulangan bencana	Pengelolaan sampah melalui 3R	Sistem peringatan dini bencana alam	Rambu-rambu dan jalur evakuasi bencana	Pembuatan, perawatan, atau normalisasi sungai, waduk, drainase						
180	SITURAJA	CIJATI	Tidak ada	Tidak ada	Tidak ada	Tidak ada	Tidak ada kegiatan	Tidak ada	Tidak ada	Tidak ada	Sepanjang tahun	Mudah	Baik	2	Rendah	
181	JATIGEDE	CIJEUNGJING	Tidak ada	Tidak ada	Tidak ada	Tidak ada	Tidak ada kegiatan	Tidak ada	Tidak ada	Tidak ada	Sepanjang tahun	Mudah	Buruk	2	Rendah	
182	SITURAJA	CIKADU	Ada	Tidak ada	Tidak ada	Tidak ada	Tidak ada kegiatan	Tidak ada	Tidak ada	Tidak ada	Sepanjang tahun	Mudah	Baik	2	Rendah	
183	CIMANGGUNG	CIKAHURIPAN	Tidak ada	Tidak ada	Tidak ada	Tidak ada	Tidak ada kegiatan	Tidak ada	Tidak ada	Tidak ada	Sepanjang tahun	Mudah	Baik	2	Rendah	
184	DARMARAJA	CIKEUSI	Ada	Tidak ada	Tidak ada	Tidak ada	Ada, warga tidak terlibat	Tidak ada	Tidak ada	Tidak ada	Sepanjang tahun	Mudah	Baik	2	Rendah	
185	CIMALAKA	CIKOLE	Tidak ada	Tidak ada	Tidak ada	Tidak ada	Tidak ada kegiatan	Tidak ada	Tidak ada	Tidak ada	Sepanjang tahun	Mudah	Baik	2	Rendah	
186	GANEAS	CIKONENG KULON	Tidak ada	Tidak ada	Tidak ada	Ada	Tidak ada kegiatan	Tidak ada	Tidak ada	Ada	Sepanjang tahun	Mudah	Baik	2	Rendah	
187	BUAHDUA	CIKURUBUK	Tidak ada	Tidak ada	Tidak ada	Tidak ada	Tidak ada kegiatan	Tidak ada	Tidak ada	Tidak ada	Sepanjang tahun	Mudah	Buruk	2	Rendah	
188	CISITU	CILOPANG	Tidak ada	Tidak ada	Tidak ada	Tidak ada	Tidak ada kegiatan	Tidak ada	Tidak ada	Tidak ada	Sepanjang tahun	Mudah	Baik	2	Rendah	
189	JATINUNGGAL	CIMANINTIN	Tidak ada	Tidak ada	Tidak ada	Tidak ada	Tidak ada kegiatan	Ada	Tidak ada	Tidak ada	Sepanjang tahun	Mudah	Buruk	2	Rendah	
190	CISITU	CIMARGA	Tidak ada	Tidak ada	Tidak ada	Tidak ada	Tidak ada kegiatan	Tidak ada	Tidak ada	Tidak ada	Sepanjang tahun	Mudah	Buruk	2	Rendah	
191	CIMALAKA	CIMUJA	Tidak ada	Tidak ada	Tidak ada	Tidak ada	Tidak ada kegiatan	Tidak ada	Tidak ada	Tidak ada	Sepanjang tahun	Mudah	Baik	2	Rendah	
192	PAMULIHAN	CINANGGERANG	Tidak ada	Tidak ada	Tidak ada	Tidak ada	Tidak ada kegiatan	Tidak ada	Tidak ada	Tidak ada	Sepanjang tahun	Sulit	Baik	2	Rendah	
193	TANJUNGSARI	CINANJUNG	Tidak ada	Tidak ada	Tidak ada	Tidak ada	Tidak ada kegiatan	Tidak ada	Tidak ada	Tidak ada	Sepanjang tahun	Mudah	Baik	2	Rendah	
194	JATIGEDE	CINTAJAYA	Tidak ada	Tidak ada	Tidak ada	Tidak ada	Tidak ada kegiatan	Tidak ada	Tidak ada	Tidak ada	Sepanjang tahun	Mudah	Baik	2	Rendah	

No	Kecamatan	Desa/Kelurahan	Program/kegiatan pembangunan/pemberdayaan masyarakat selama 3 tahun terakhir:					Fasilitas/upaya antisipasi/mitigasi bencana alam				Jalan dari / ke desa/ kelurahan dapat dilalui	Aksesibilitas ke pasar / toko/ minimarket/ warung	Kualitas sinyal telepon seluler dan internet	Hasil skoring kapasitas adaptasi	Keterangan
			Pembangunan sapras sanitasi & air bersih	Pembangunan sapras penanggulangan bencana & pelestarian alam	Pemberdayaan pengelolaan lingkungan perumahan desa	Pemberdayaan kesadaran pelestarian alam & penanggulangan bencana	Pengelolaan sampah melalui 3R	Sistem peringatan dini bencana alam	Rambu-rambu dan jalur evakuasi bencana	Pembuatan, perawatan, atau normalisasi sungai, waduk, drainase						
195	CONGGEANG	CIPAMEKAR	Ada	Tidak ada	Tidak ada	Tidak ada	Tidak ada kegiatan	Tidak ada	Tidak ada	Tidak ada	Sepanjang tahun	Mudah	Baik	2	Rendah	
196	SUMEDANG SELATAN	CIPANCAR	Ada	Tidak ada	Tidak ada	Ada	Tidak ada kegiatan	Tidak ada	Tidak ada	Tidak ada	Sepanjang tahun	Mudah	Baik	2	Rendah	
197	CISARUA	CIPANDANWANGI	Tidak ada	Tidak ada	Tidak ada	Tidak ada	Tidak ada kegiatan	Tidak ada	Tidak ada	Tidak ada	Sepanjang tahun	Mudah	Baik	2	Rendah	
198	UJUNG JAYA	CIPELANG	Tidak ada	Tidak ada	Tidak ada	Tidak ada	Tidak ada kegiatan	Tidak ada	Tidak ada	Tidak ada	Sepanjang tahun	Mudah	Buruk	2	Rendah	
199	TOMO	CIPELES	Tidak ada	Tidak ada	Tidak ada	Tidak ada	Tidak ada kegiatan	Tidak ada	Tidak ada	Ada	Sepanjang tahun	Mudah	Baik	2	Rendah	
200	JATIGEDE	CISAMPIH	Tidak ada	Ada	Tidak ada	Tidak ada	Tidak ada kegiatan	Tidak ada	Tidak ada	Ada	Sepanjang tahun	Mudah	Baik	2	Rendah	
201	CISARUA	CISARUA	Tidak ada	Tidak ada	Tidak ada	Tidak ada	Tidak ada kegiatan	Tidak ada	Tidak ada	Tidak ada	Sepanjang tahun	Mudah	Baik	2	Rendah	
202	JATINANGOR	CISEMPUR	Tidak ada	Tidak ada	Tidak ada	Tidak ada	Tidak ada kegiatan	Tidak ada	Tidak ada	Tidak ada	Sepanjang tahun	Mudah	Sangat baik	2	Rendah	
203	SUMEDANG SELATAN	CITENGAH	Tidak ada	Tidak ada	Tidak ada	Tidak ada	Tidak ada kegiatan	Tidak ada	Tidak ada	Tidak ada	Sepanjang tahun	Mudah	Buruk	2	Rendah	
204	GANEAS	DAYEUH LUHUR	Ada	Tidak ada	Tidak ada	Tidak ada	Tidak ada kegiatan	Tidak ada	Tidak ada	Ada	Sepanjang tahun kecuali saat tertentu	Sulit	Buruk	2	Rendah	
205	SUKASARI	GENTENG	Ada	Tidak ada	Tidak ada	Tidak ada	Ada, warga tidak terlibat	Tidak ada	Tidak ada	Ada	Sepanjang tahun	Mudah	Buruk	2	Rendah	
206	SUMEDANG SELATAN	GUNASARI	Ada	Tidak ada	Tidak ada	Ada	Tidak ada kegiatan	Tidak ada	Tidak ada	Tidak ada	Sepanjang tahun	Mudah	Baik	2	Rendah	
207	BUAHDUA	HARIANG	Ada	Tidak ada	Tidak ada	Tidak ada	Tidak ada kegiatan	Tidak ada	Tidak ada	Tidak ada	Sepanjang tahun	Mudah	Buruk	2	Rendah	
208	PASEH	HAURKUNING	Ada	Tidak ada	Tidak ada	Tidak ada	Tidak ada kegiatan	Tidak ada	Tidak ada	Tidak ada	Sepanjang tahun	Mudah	Baik	2	Rendah	

No	Kecamatan	Desa/Kelurahan	Program/kegiatan pembangunan/pemberdayaan masyarakat selama 3 tahun terakhir:					Fasilitas/upaya antisipasi/mitigasi bencana alam				Jalan dari / ke desa/ kelurahan dapat dilalui	Aksesibilitas ke pasar / toko/ minimarket/ warung	Kualitas sinyal telepon seluler dan internet	Hasil skoring kapasitas adaptasi	Keterangan
			Pembangunan sapras sanitasi & air bersih	Pembangunan sapras penanggulangan bencana & pelestarian alam	Pemberdayaan pengelolaan lingkungan perumahan desa	Pemberdayaan kesadaran pelestarian alam & penanggulangan bencana	Pengelolaan sampah melalui 3R	Sistem peringatan dini bencana alam	Rambu-rambu dan jalur evakuasi bencana	Pembuatan, perawatan, atau normalisasi sungai, waduk, drainase						
209	PAMULIHAN	HAURNGOMBONG	Tidak ada	Tidak ada	Ada	Tidak ada	Tidak ada kegiatan	Tidak ada	Tidak ada	Tidak ada	Sepanjang tahun	Mudah	Sangat baik	2	Rendah	
210	CONGGEANG	JAMBU	Tidak ada	Tidak ada	Tidak ada	Tidak ada	Tidak ada kegiatan	Tidak ada	Tidak ada	Tidak ada	Sepanjang tahun	Mudah	Baik	2	Rendah	
211	SUMEDANG UTARA	JATHURIP	Tidak ada	Tidak ada	Ada	Ada	Tidak ada kegiatan	Tidak ada	Tidak ada	Tidak ada	Sepanjang tahun	Mudah	Buruk	2	Rendah	
212	SITURAJA	JATIMEKAR	Tidak ada	Tidak ada	Tidak ada	Tidak ada	Tidak ada kegiatan	Tidak ada	Tidak ada	Tidak ada	Sepanjang tahun	Mudah	Baik	2	Rendah	
213	JATINANGOR	JATIMUKTI	Tidak ada	Tidak ada	Tidak ada	Tidak ada	Tidak ada kegiatan	Tidak ada	Tidak ada	Tidak ada	Sepanjang tahun	Mudah	Baik	2	Rendah	
214	JATINANGOR	JATIROKE	Tidak ada	Tidak ada	Tidak ada	Ada	Tidak ada kegiatan	Tidak ada	Tidak ada	Tidak ada	Sepanjang tahun	Mudah	Sangat baik	2	Rendah	
215	JATIGEDE	JEMAH	Tidak ada	Tidak ada	Tidak ada	Tidak ada	Tidak ada kegiatan	Tidak ada	Tidak ada	Tidak ada	Sepanjang tahun	Mudah	Baik	2	Rendah	
216	TOMO	JEMBARWANGI	Ada	Ada	Ada	Ada	Tidak ada kegiatan	Tidak ada	Tidak ada	Tidak ada	Sepanjang tahun	Mudah	Baik	2	Rendah	
217	TANJUNGSARI	KADAKAJAYA	Tidak ada	Tidak ada	Tidak ada	Tidak ada	Ada, sebagian warga terlibat	Tidak ada	Tidak ada	Tidak ada	Sepanjang tahun	Sulit	Buruk	2	Rendah	
218	JATIGEDE	KADU	Tidak ada	Ada	Tidak ada	Tidak ada	Tidak ada kegiatan	Tidak ada	Tidak ada	Tidak ada	Selama musim kemarau	Mudah	Baik	2	Rendah	
219	JATIGEDE	KADUJAYA	Tidak ada	Tidak ada	Tidak ada	Tidak ada	Tidak ada kegiatan	Tidak ada	Tidak ada	Tidak ada	Sepanjang tahun	Mudah	Baik	2	Rendah	
220	SITURAJA	KADUWULUNG	Tidak ada	Tidak ada	Tidak ada	Tidak ada	Tidak ada kegiatan	Tidak ada	Tidak ada	Tidak ada	Sepanjang tahun	Mudah	Baik	2	Rendah	
221	DARMARAJA	KARANG PAKUAN	Tidak ada	Tidak ada	Tidak ada	Tidak ada	Tidak ada kegiatan	Tidak ada	Tidak ada	Tidak ada	Sepanjang tahun	Mudah	Baik	2	Rendah	
222	BUAHDUA	KARANGBUNGUR	Ada	Tidak ada	Tidak ada	Tidak ada	Tidak ada kegiatan	Tidak ada	Tidak ada	Tidak ada	Sepanjang tahun	Mudah	Buruk	2	Rendah	

No	Kecamatan	Desa/Kelurahan	Program/kegiatan pembangunan/pemberdayaan masyarakat selama 3 tahun terakhir:					Fasilitas/upaya antisipasi/mitigasi bencana alam				Jalan dari / ke desa/ kelurahan dapat dilalui	Aksesibilitas ke pasar / toko/ minimarket/ warung	Kualitas sinyal telepon seluler dan internet	Hasil skoring kapasitas adaptasi	Keterangan
			Pembangunan sapras sanitasi & air bersih	Pembangunan sapras penanggulangan bencana & pelestarian alam	Pemberdayaan pengelolaan lingkungan perumahan desa	Pemberdayaan kesadaran pelestarian alam & penanggulangan bencana	Pengelolaan sampah melalui 3R	Sistem peringatan dini bencana alam	Rambu-rambu dan jalur evakuasi bencana	Pembuatan, perawatan, atau normalisasi sungai, waduk, drainase						
223	SITURAJA	KARANGHEULEUT	Tidak ada	Tidak ada	Tidak ada	Tidak ada	Tidak ada kegiatan	Tidak ada	Tidak ada	Tidak ada	Sepanjang tahun	Mudah	Baik	2	Rendah	
224	UJUNG JAYA	KEBON CAU	Tidak ada	Tidak ada	Tidak ada	Tidak ada	Tidak ada kegiatan	Tidak ada	Tidak ada	Tidak ada	Sepanjang tahun	Mudah	Baik	2	Rendah	
225	TANJUNGKERTA	KERTAMEKAR	Tidak ada	Tidak ada	Tidak ada	Tidak ada	Ada, warga tidak terlibat	Tidak ada	Tidak ada	Tidak ada	Sepanjang tahun	Mudah	Buruk	2	Rendah	
226	TANJUNGMEDAR	KERTAMUKTI	Tidak ada	Tidak ada	Tidak ada	Tidak ada	Tidak ada kegiatan	Tidak ada	Tidak ada	Tidak ada	Sepanjang tahun	Mudah	Buruk	2	Rendah	
227	JATIGEDE	LEBAKSIUH	Ada	Tidak ada	Tidak ada	Tidak ada	Tidak ada kegiatan	Tidak ada	Tidak ada	Tidak ada	Sepanjang tahun	Mudah	Baik	2	Rendah	
228	PASEH	LEGOK KALER	Tidak ada	Tidak ada	Tidak ada	Tidak ada	Tidak ada kegiatan	Tidak ada	Tidak ada	Tidak ada	Sepanjang tahun	Mudah	Baik	2	Rendah	
229	PASEH	LEGOK KIDUL	Tidak ada	Tidak ada	Tidak ada	Tidak ada	Tidak ada kegiatan	Tidak ada	Tidak ada	Tidak ada	Sepanjang tahun	Mudah	Baik	2	Rendah	
230	CIMALAKA	LICIN	Ada	Ada	Tidak ada	Ada	Tidak ada kegiatan	Tidak ada	Tidak ada	Tidak ada	Sepanjang tahun	Mudah	Baik	2	Rendah	
231	CISITU	LINGGAJAYA	Ada	Tidak ada	Tidak ada	Tidak ada	Tidak ada kegiatan	Tidak ada	Tidak ada	Tidak ada	Sepanjang tahun	Mudah	Buruk	2	Rendah	
232	SITURAJA	MALAKA	Ada	Tidak ada	Tidak ada	Ada	Tidak ada kegiatan	Tidak ada	Tidak ada	Tidak ada	Sepanjang tahun	Mudah	Baik	2	Rendah	
233	TANJUNGSARI	MARGALUYU	Tidak ada	Tidak ada	Tidak ada	Tidak ada	Tidak ada kegiatan	Tidak ada	Tidak ada	Tidak ada	Sepanjang tahun	Mudah	Baik	2	Rendah	
234	SUMEDANG UTARA	MARGAMUKTI	Ada	Tidak ada	Tidak ada	Ada	Tidak ada kegiatan	Tidak ada	Tidak ada	Ada	Sepanjang tahun	Mudah	Baik	2	Rendah	
235	TOMO	MARONGGE	Ada	Ada	Tidak ada	Ada	Ada, warga tidak terlibat	Tidak ada	Tidak ada	Tidak ada	Sepanjang tahun	Mudah	Baik	2	Rendah	
236	SITURAJA	MEKARMULYA	Tidak ada	Tidak ada	Tidak ada	Tidak ada	Tidak ada kegiatan	Tidak ada	Tidak ada	Tidak ada	Sepanjang tahun	Mudah	Baik	2	Rendah	

No	Kecamatan	Desa/Kelurahan	Program/kegiatan pembangunan/pemberdayaan masyarakat selama 3 tahun terakhir:					Fasilitas/upaya antisipasi/mitigasi bencana alam				Jalan dari / ke desa/ kelurahan dapat dilalui	Aksesibilitas ke pasar / toko/ minimarket/ warung	Kualitas sinyal telepon seluler dan internet	Hasil skoring kapasitas adaptasi	Keterangan
			Pembangunan sapras sanitasi & air bersih	Pembangunan sapras penanggulangan bencana & pelestarian alam	Pemberdayaan pengelolaan lingkungan perumahan desa	Pemberdayaan kesadaran pelestarian alam & penanggulangan bencana	Pengelolaan sampah melalui 3R	Sistem peringatan dini bencana alam	Rambu-rambu dan jalur evakuasi bencana	Pembuatan, perawatan, atau normalisasi sungai, waduk, drainase						
237	WADO	MULYAJAYA	Tidak ada	Ada	Tidak ada	Ada	Tidak ada kegiatan	Tidak ada	Tidak ada	Ada	Sepanjang tahun	Mudah	Baik	2	Rendah	
238	BUAHDUA	NAGRAK	Tidak ada	Tidak ada	Tidak ada	Tidak ada	Tidak ada kegiatan	Tidak ada	Tidak ada	Tidak ada	Sepanjang tahun	Mudah	Baik	2	Rendah	
239	SUKASARI	NANGGERANG	Ada	Tidak ada	Tidak ada	Tidak ada	Tidak ada kegiatan	Tidak ada	Tidak ada	Tidak ada	Sepanjang tahun	Mudah	Buruk	2	Rendah	
240	DARMARAJA	NEGLASARI	Ada	Tidak ada	Tidak ada	Tidak ada	Tidak ada kegiatan	Tidak ada	Tidak ada	Tidak ada	Sepanjang tahun	Mudah	Baik	2	Rendah	
241	CONGGEANG	PADAASIH	Ada	Tidak ada	Tidak ada	Tidak ada	Tidak ada kegiatan	Tidak ada	Tidak ada	Tidak ada	Sepanjang tahun	Sulit	Baik	2	Rendah	
242	SUMEDANG UTARA	PADASUKA	Tidak ada	Tidak ada	Tidak ada	Ada	Tidak ada kegiatan	Tidak ada	Tidak ada	Ada	Sepanjang tahun	Mudah	Baik	2	Rendah	
243	DARMARAJA	PAKU ALAM	Tidak ada	Tidak ada	Tidak ada	Tidak ada	Tidak ada kegiatan	Tidak ada	Tidak ada	Tidak ada	Sepanjang tahun	Mudah	Baik	2	Rendah	
244	UJUNG JAYA	PALASARI	Ada	Tidak ada	Tidak ada	Tidak ada	Tidak ada kegiatan	Tidak ada	Tidak ada	Ada	Sepanjang tahun kecuali saat tertentu	Mudah	Buruk	2	Rendah	
245	RANCAKALONG	PAMEKARAN	Tidak ada	Tidak ada	Tidak ada	Tidak ada	Tidak ada kegiatan	Tidak ada	Tidak ada	Tidak ada	Sepanjang tahun	Mudah	Baik	2	Rendah	
246	SITURAJA	PAMULIHAN	Ada	Tidak ada	Tidak ada	Tidak ada	Tidak ada kegiatan	Tidak ada	Tidak ada	Tidak ada	Sepanjang tahun	Mudah	Baik	2	Rendah	
247	JATINUNGGAL	PAWENANG	Tidak ada	Tidak ada	Tidak ada	Tidak ada	Tidak ada kegiatan	Tidak ada	Tidak ada	Tidak ada	Sepanjang tahun	Mudah	Baik	2	Rendah	
248	CISITU	RANJENG	Ada	Tidak ada	Tidak ada	Ada	Tidak ada kegiatan	Tidak ada	Tidak ada	Tidak ada	Sepanjang tahun	Mudah	Baik	2	Rendah	
249	BUAHDUA	SEKARWANGI	Tidak ada	Tidak ada	Tidak ada	Tidak ada	Tidak ada kegiatan	Tidak ada	Tidak ada	Tidak ada	Sepanjang tahun	Mudah	Buruk	2	Rendah	
250	CIMALAKA	SERANG	Tidak ada	Tidak ada	Tidak ada	Tidak ada	Tidak ada kegiatan	Tidak ada	Tidak ada	Tidak ada	Sepanjang tahun	Mudah	Baik	2	Rendah	
251	SUKASARI	SINDANGSARI	Tidak ada	Tidak ada	Tidak ada	Tidak ada	Tidak ada kegiatan	Tidak ada	Tidak ada	Tidak ada	Sepanjang tahun	Mudah	Baik	2	Rendah	

No	Kecamatan	Desa/Kelurahan	Program/kegiatan pembangunan/pemberdayaan masyarakat selama 3 tahun terakhir:					Fasilitas/upaya antisipasi/mitigasi bencana alam				Jalan dari / ke desa/ kelurahan dapat dilalui	Aksesibilitas ke pasar / toko/ minimarket/ warung	Kualitas sinyal telepon seluler dan internet	Hasil skoring kapasitas adaptasi	Keterangan
			Pembangunan sapras sanitasi & air bersih	Pembangunan sapras penanggulangan bencana & pelestarian alam	Pemberdayaan pengelolaan lingkungan perumahan desa	Pemberdayaan kesadaran pelestarian alam & penanggulangan bencana	Pengelolaan sampah melalui 3R	Sistem peringatan dini bencana alam	Rambu-rambu dan jalur evakuasi bencana	Pembuatan, perawatan, atau normalisasi sungai, waduk, drainase						
252	CIMANGGUNG	SINDULANG	Ada	Ada	Tidak ada	Ada	Tidak ada kegiatan	Tidak ada	Tidak ada	Tidak ada	Sepanjang tahun	Mudah	Baik	2	Rendah	
253	SUMEDANG UTARA	SIRNAMULYA	Tidak ada	Tidak ada	Tidak ada	Tidak ada	Tidak ada kegiatan	Tidak ada	Tidak ada	Tidak ada	Sepanjang tahun	Mudah	Baik	2	Rendah	
254	JATINUNGGAL	SIRNASARI	Tidak ada	Tidak ada	Tidak ada	Tidak ada	Tidak ada kegiatan	Tidak ada	Tidak ada	Tidak ada	Sepanjang tahun	Mudah	Baik	2	Rendah	
255	CIMANGGUNG	SUKADANA	Tidak ada	Ada	Tidak ada	Ada	Tidak ada kegiatan	Tidak ada	Tidak ada	Tidak ada	Sepanjang tahun	Mudah	Baik	2	Rendah	
256	WADO	SUKAJADI	Ada	Tidak ada	Ada	Tidak ada	Tidak ada kegiatan	Tidak ada	Tidak ada	Ada	Sepanjang tahun	Mudah	Buruk	2	Rendah	
257	GANEAS	SUKALUYU	Tidak ada	Tidak ada	Tidak ada	Tidak ada	Tidak ada kegiatan	Tidak ada	Tidak ada	Ada	Sepanjang tahun	Mudah	Baik	2	Rendah	
258	JATINUNGGAL	SUKAMANAH	Ada	Tidak ada	Tidak ada	Ada	Tidak ada kegiatan	Tidak ada	Tidak ada	Tidak ada	Sepanjang tahun	Mudah	Baik	2	Rendah	
259	TANJUNGPURBA	SUKAMANTRI	Tidak ada	Tidak ada	Tidak ada	Tidak ada	Tidak ada kegiatan	Tidak ada	Tidak ada	Tidak ada	Sepanjang tahun	Mudah	Sangat baik	2	Rendah	
260	DARMARAJA	SUKAMENAK	Tidak ada	Tidak ada	Tidak ada	Tidak ada	Tidak ada kegiatan	Tidak ada	Tidak ada	Tidak ada	Sepanjang tahun	Mudah	Baik	2	Rendah	
261	SUKASARI	SUKASARI	Ada	Tidak ada	Tidak ada	Ada	Tidak ada kegiatan	Tidak ada	Tidak ada	Tidak ada	Sepanjang tahun	Mudah	Baik	2	Rendah	
262	CISITU	SUNDAMEKAR	Ada	Tidak ada	Tidak ada	Tidak ada	Tidak ada kegiatan	Tidak ada	Tidak ada	Ada	Sepanjang tahun	Mudah	Buruk	2	Rendah	
263	SURIAN	SURIAMEDAL	Ada	Tidak ada	Tidak ada	Ada	Tidak ada kegiatan	Tidak ada	Tidak ada	Tidak ada	Sepanjang tahun	Mudah	Baik	2	Rendah	
264	SURIAN	SURIAMUKTI	Ada	Ada	Tidak ada	Ada	Tidak ada kegiatan	Ada	Tidak ada	Tidak ada	Sepanjang tahun	Mudah	Buruk	2	Rendah	
265	TANJUNGPURBA	TANJUNGPURBA	Ada	Tidak ada	Tidak ada	Tidak ada	Tidak ada kegiatan	Tidak ada	Tidak ada	Tidak ada	Sepanjang tahun kecuali saat tertentu	Mudah	Sangat buruk	2	Rendah	
266	TANJUNGPURBA	TANJUNGPURBA	Tidak ada	Tidak ada	Tidak ada	Tidak ada	Tidak ada kegiatan	Tidak ada	Tidak ada	Ada	Sepanjang tahun	Mudah	Buruk	2	Rendah	

No	Kecamatan	Desa/Kelurahan	Program/kegiatan pembangunan/pemberdayaan masyarakat selama 3 tahun terakhir:					Fasilitas/upaya antisipasi/mitigasi bencana alam				Jalan dari / ke desa/ kelurahan dapat dilalui	Aksesibilitas ke pasar / toko/ minimarket/ warung	Kualitas sinyal telepon seluler dan internet	Hasil skoring kapasitas adaptasi	Keterangan
			Pembangunan sapras sanitasi & air bersih	Pembangunan sapras penanggulangan bencana & pelestarian alam	Pemberdayaan pengelolaan lingkungan perumahan desa	Pemberdayaan kesadaran pelestarian alam & penanggulangan bencana	Pengelolaan sampah melalui 3R	Sistem peringatan dini bencana alam	Rambu-rambu dan jalur evakuasi bencana	Pembuatan, perawatan, atau normalisasi sungai, waduk, drainase						
267	JATINUNGGAL	TARIKOLOT	Tidak ada	Tidak ada	Tidak ada	Tidak ada	Tidak ada kegiatan	Tidak ada	Tidak ada	Tidak ada	Sepanjang tahun	Mudah	Baik	2	Rendah	
268	DARMARAJA	TARUNAJAYA	Tidak ada	Tidak ada	Tidak ada	Tidak ada	Tidak ada kegiatan	Tidak ada	Tidak ada	Tidak ada	Sepanjang tahun	Mudah	Baik	2	Rendah	
269	CIMANGGUNG	TEGALMANGGUNG	Ada	Tidak ada	Tidak ada	Ada	Ada, warga tidak terlibat	Tidak ada	Tidak ada	Tidak ada	Sepanjang tahun	Mudah	Buruk	2	Rendah	
270	TOMO	TOLENGAS	Ada	Ada	Tidak ada	Tidak ada	Ada, warga tidak terlibat	Tidak ada	Tidak ada	Tidak ada	Sepanjang tahun	Mudah	Baik	2	Rendah	
271	CONGGEANG	UNGKAL	Ada	Tidak ada	Tidak ada	Tidak ada	Tidak ada kegiatan	Tidak ada	Tidak ada	Tidak ada	Sepanjang tahun	Sulit	Buruk	2	Rendah	
272	TANJUNGMEDAR	WARGALUYU	Tidak ada	Tidak ada	Tidak ada	Tidak ada	Tidak ada kegiatan	Tidak ada	Tidak ada	Tidak ada	Sepanjang tahun	Mudah	Baik	2	Rendah	
273	CONGGEANG	BABAKAN ASEM	Tidak ada	Tidak ada	Tidak ada	Tidak ada	Tidak ada kegiatan	Tidak ada	Tidak ada	Tidak ada	Sepanjang tahun	Mudah	Buruk	1	Sangat rendah	
274	UJUNG JAYA	KUDANGWANGI	Ada	Tidak ada	Tidak ada	Tidak ada	Tidak ada kegiatan	Tidak ada	Tidak ada	Ada	Sepanjang tahun	Mudah	Buruk	1	Sangat rendah	
275	TOMO	MEKARWANGI	Ada	Ada	Tidak ada	Ada	Tidak ada kegiatan	Tidak ada	Tidak ada	Tidak ada	Sepanjang tahun kecuali saat tertentu	Mudah	Baik	1	Sangat rendah	
276	BUAHDUA	PANYINDANGAN	Tidak ada	Tidak ada	Tidak ada	Tidak ada	Tidak ada kegiatan	Tidak ada	Tidak ada	Tidak ada	Sepanjang tahun	Mudah	Baik	1	Sangat rendah	
277	CIMANGGUNG	SAWAHDADAP	Tidak ada	Tidak ada	Tidak ada	Tidak ada	Tidak ada kegiatan	Tidak ada	Tidak ada	Tidak ada	Sepanjang tahun	Mudah	Buruk	1	Sangat rendah	

Lampiran 14. Hasil Analisis Kapasitas Adaptasi Sektor Kesehatan

No	Kecamatan	Desa/Kelurahan	Akses menuju sarana kesehatan	Rasio dokter dan penduduk	Rasio dokter gigi dan penduduk	Rasio bidan dan penduduk	Program/kegiatan pembangunan/pemberdayaan masyarakat selama 3 tahun terakhir:			Jalan dari / ke desa/ kelurahan dapat dilalui	Apotek/ Toko obat	Kualitas sinyal telepon seluler dan internet	Hasil skoring kapasitas adaptasi	Keterangan
							Pembangunan sapras sanitasi & air bersih	Pembangunan sapras kesehatan	Pemberdayaan kesehatan masyarakat					
1	SITURAJA	JATIMEKAR	Mudah	Sangat Kurang	Sedang	Kurang	Tidak ada	Ada	Ada	Sepanjang tahun	Ada	Baik	5	Sangat tinggi
2	TANJUNGSARI	JATISARI	Mudah	Sangat baik	Sangat Kurang	Kurang	Tidak ada	Ada	Ada	Sepanjang tahun	Ada	Sangat baik	5	Sangat tinggi
3	SUMEDANG UTARA	KOTAKALER	Mudah	Baik	Sedang	Kurang	Ada	Ada	Ada	Sepanjang tahun	Ada	Sangat baik	5	Sangat tinggi
4	SUMEDANG SELATAN	KOTAKULON	Mudah	Baik	Baik	Sangat Kurang	Ada	Ada	Ada	Sepanjang tahun	Ada	Sangat baik	5	Sangat tinggi
5	SUMEDANG SELATAN	REGOL WETAN	Mudah	Sangat baik	Baik	Kurang	Ada	Ada	Ada	Sepanjang tahun	Ada	Baik	5	Sangat tinggi
6	TANJUNGGERTA	BANYUASIH	Sedang	Sangat Kurang	Sangat Kurang	Sangat Kurang	Ada	Tidak ada	Tidak ada	Sepanjang tahun	Tidak ada	Sangat baik	4	Tinggi
7	BUAHDUA	BUAHDUA	Mudah	Baik	Sedang	Kurang	Ada	Ada	Ada	Sepanjang tahun	Ada	Sangat baik	4	Tinggi
8	CIMALAKA	CIMALAKA	Sedang	Sedang	Sedang	Kurang	Ada	Ada	Ada	Sepanjang tahun	Ada	Baik	4	Tinggi
9	CONGGEANG	CONGGEANG KULON	Sedang	Baik	Sangat baik	Kurang	Ada	Ada	Tidak ada	Sepanjang tahun	Ada	Sangat baik	4	Tinggi
10	PASEH	LEGOK KALER	Mudah	Baik	Sedang	Kurang	Tidak ada	Ada	Ada	Sepanjang tahun	Ada	Baik	4	Tinggi
11	CIMALAKA	NYALINDUNG	Mudah	Sedang	Sedang	Sedang	Ada	Ada	Ada	Sepanjang tahun	Ada	Baik	4	Tinggi
12	PASEH	PASEH KALER	Sedang	Sedang	Sedang	Kurang	Ada	Ada	Ada	Sepanjang tahun	Ada	Baik	4	Tinggi
13	SUMEDANG UTARA	RANCAMULYA	Sedang	Baik	Sedang	Sangat Kurang	Ada	Ada	Ada	Sepanjang tahun	Tidak ada	Baik	4	Tinggi
14	CIMANGGUNG	SINDANGGALIH	Mudah	Sedang	Sedang	Kurang	Tidak ada	Ada	Ada	Sepanjang tahun	Ada	Baik	4	Tinggi
15	CIMANGGUNG	SINDANGPAKUON	Mudah	Sedang	Sedang	Sangat Kurang	Ada	Ada	Tidak ada	Sepanjang tahun	Ada	Sangat baik	4	Tinggi
16	SUMEDANG UTARA	SITU	Mudah	Baik	Sedang	Sangat Kurang	Ada	Ada	Ada	Sepanjang tahun	Ada	Sangat baik	4	Tinggi

No	Kecamatan	Desa/Kelurahan	Akses menuju sarana kesehatan	Rasio dokter dan penduduk	Rasio dokter gigi dan penduduk	Rasio bidan dan penduduk	Program/kegiatan pembangunan/pemberdayaan masyarakat selama 3 tahun terakhir:			Jalan dari / ke desa/ kelurahan dapat dilalui	Apotek/ Toko obat	Kualitas sinyal telepon seluler dan internet	Hasil skoring kapasitas adaptasi	Keterangan
							Pembangunan sapras sanitasi & air bersih	Pembangunan sapras kesehatan	Pemberdayaan kesehatan masyarakat					
17	SITURAJA	SITURAJA	Mudah	Sangat baik	Sedang	Kurang	Tidak ada	Ada	Tidak ada	Sepanjang tahun	Ada	Baik	4	Tinggi
18	SUMEDANG UTARA	TALUN	Sangat mudah	Sedang	Sedang	Sangat Kurang	Ada	Ada	Ada	Sepanjang tahun	Ada	Baik	4	Tinggi
19	WADO	WADO	Sangat mudah	Sedang	Sedang	Sedang	Tidak ada	Tidak ada	Tidak ada	Sepanjang tahun	Ada	Sangat baik	4	Tinggi
20	SUMEDANG SELATAN	BAGINDA	Sedang	Sedang	Sedang	Sangat Kurang	Ada	Ada	Tidak ada	Sepanjang tahun	Tidak ada	Baik	3	Sedang
21	CISARUA	BANTARMARA	Sedang	Sedang	Sedang	Kurang	Ada	Ada	Ada	Sepanjang tahun	Tidak ada	Baik	3	Sedang
22	SUKASARI	BANYURESMI	Mudah	Sedang	Sedang	Sangat Kurang	Tidak ada	Ada	Ada	Sepanjang tahun	Tidak ada	Buruk	3	Sedang
23	BUAHDUA	BOJONGLOA	Sedang	Sedang	Sedang	Kurang	Ada	Ada	Ada	Sepanjang tahun	Tidak ada	Baik	3	Sedang
24	PASEH	BONGKOK	Sedang	Sedang	Sedang	Kurang	Ada	Ada	Ada	Sepanjang tahun	Tidak ada	Sangat baik	3	Sedang
25	CONGGEANG	CIBEUREUYEUH	Sulit	Sedang	Sedang	Sangat baik	Tidak ada	Tidak ada	Ada	Sepanjang tahun	Tidak ada	Sangat baik	3	Sedang
26	JATINANGOR	CIBEUSI	Sedang	Sedang	Sedang	Sangat Kurang	Tidak ada	Ada	Ada	Sepanjang tahun	Ada	Sangat baik	3	Sedang
27	CIBUGEL	CIBUGEL	Mudah	Sangat baik	Sedang	Sedang	Tidak ada	Tidak ada	Tidak ada	Sepanjang tahun	Tidak ada	Baik	3	Sedang
28	UJUNG JAYA	CIBULUH	Mudah	Sedang	Sedang	Kurang	Ada	Ada	Ada	Sepanjang tahun	Ada	Buruk	3	Sedang
29	DARMARAJA	CIEUNTEUNG	Mudah	Sedang	Sangat baik	Sangat Kurang	Ada	Tidak ada	Ada	Sepanjang tahun	Ada	Buruk	3	Sedang
30	PAMULIHAN	CIGENDEL	Sedang	Sedang	Sedang	Sangat Kurang	Ada	Ada	Ada	Sepanjang tahun	Tidak ada	Baik	3	Sedang
31	TANJUNGPURBA	CIGENTUR	Sulit	Sedang	Sedang	Sedang	Ada	Ada	Tidak ada	Sepanjang tahun	Tidak ada	Baik	3	Sedang
32	CIMANGGUNG	CIHANJUANG	Sedang	Sedang	Sedang	Sangat Kurang	Ada	Ada	Ada	Sepanjang tahun	Tidak ada	Baik	3	Sedang
33	PASEH	CIJAMBE	Sedang	Baik	Sedang	Baik	Tidak ada	Tidak ada	Ada	Sepanjang tahun	Tidak ada	Baik	3	Sedang

No	Kecamatan	Desa/Kelurahan	Akses menuju sarana kesehatan	Rasio dokter dan penduduk	Rasio dokter gigi dan penduduk	Rasio bidan dan penduduk	Program/kegiatan pembangunan/pemberdayaan masyarakat selama 3 tahun terakhir:			Jalan dari / ke desa/ kelurahan dapat dilalui	Apotek/ Toko obat	Kualitas sinyal telepon seluler dan internet	Hasil skoring kapasitas adaptasi	Keterangan
							Pembangunan sapras sanitasi & air bersih	Pembangunan sapras kesehatan	Pemberdayaan kesehatan masyarakat					
34	TANJUNGMEDAR	CIKARAMAS	Sedang	Baik	Sangat baik	Sangat Kurang	Ada	Ada	Ada	Sepanjang tahun	Ada	Buruk	3	Sedang
35	WADO	CIKAREO UTARA	Sedang	Sedang	Sedang	Sangat Kurang	Ada	Ada	Tidak ada	Sepanjang tahun	Ada	Sangat baik	3	Sedang
36	JATINANGOR	CIKERUH	Sedang	Sedang	Sedang	Sangat Kurang	Ada	Ada	Ada	Sepanjang tahun	Ada	Sangat baik	3	Sedang
37	DARMARAJA	CIKEUSI	Mudah	Sangat baik	Sedang	Sangat Kurang	Ada	Ada	Tidak ada	Sepanjang tahun	Ada	Baik	3	Sedang
38	GANEAS	CIKONENG KULON	Sedang	Sedang	Sedang	Kurang	Tidak ada	Ada	Ada	Sepanjang tahun	Tidak ada	Baik	3	Sedang
39	CIMANGGUNG	CIMANGGUNG	Sedang	Sedang	Sedang	Sangat Kurang	Ada	Ada	Ada	Sepanjang tahun	Ada	Baik	3	Sedang
40	JATINANGOR	CIPACING	Mudah	Sedang	Sedang	Sangat Kurang	Tidak ada	Tidak ada	Ada	Sepanjang tahun	Ada	Sangat baik	3	Sedang
41	SUMEDANG SELATAN	CIPAMEUNGPEUK	Sedang	Baik	Sedang	Sangat Kurang	Tidak ada	Tidak ada	Ada	Sepanjang tahun	Ada	Baik	3	Sedang
42	TANJUNGGERTA	CIPANAS	Sedang	Sedang	Sangat baik	Kurang	Tidak ada	Tidak ada	Tidak ada	Sepanjang tahun	Ada	Sangat baik	3	Sedang
43	SUMEDANG SELATAN	CIPANCAR	Mudah	Sedang	Sedang	Sedang	Ada	Tidak ada	Ada	Sepanjang tahun	Ada	Baik	3	Sedang
44	DARMARAJA	CIPEUTEUY	Mudah	Sedang	Sedang	Kurang	Ada	Ada	Ada	Sepanjang tahun	Tidak ada	Sangat buruk	3	Sedang
45	JATIGEDE	CIPICUNG	Sedang	Sedang	Sedang	Kurang	Ada	Ada	Tidak ada	Sepanjang tahun	Tidak ada	Baik	3	Sedang
46	PAMULIHAN	CIPTASARI	Mudah	Sedang	Sedang	Sangat Kurang	Tidak ada	Ada	Ada	Sepanjang tahun	Ada	Baik	3	Sedang
47	CISARUA	CISALAK	Sedang	Sedang	Sedang	Kurang	Ada	Ada	Ada	Sepanjang tahun	Tidak ada	Baik	3	Sedang
48	CISARUA	CISARUA	Mudah	Sedang	Sedang	Sangat Kurang	Tidak ada	Ada	Tidak ada	Sepanjang tahun	Ada	Baik	3	Sedang
49	CISITU	CISITU	Sedang	Sedang	Sedang	Kurang	Tidak ada	Ada	Ada	Sepanjang tahun	Tidak ada	Baik	3	Sedang
50	BUAHDUA	CITALEUS	Sedang	Sedang	Sedang	Sedang	Ada	Ada	Ada	Sepanjang tahun	Tidak ada	Baik	3	Sedang

No	Kecamatan	Desa/Kelurahan	Akses menuju sarana kesehatan	Rasio dokter dan penduduk	Rasio dokter gigi dan penduduk	Rasio bidan dan penduduk	Program/kegiatan pembangunan/pemberdayaan masyarakat selama 3 tahun terakhir:			Jalan dari / ke desa/ kelurahan dapat dilalui	Apotek/ Toko obat	Kualitas sinyal telepon seluler dan internet	Hasil skoring kapasitas adaptasi	Keterangan
							Pembangunan sapras sanitasi & air bersih	Pembangunan sapras kesehatan	Pemberdayaan kesehatan masyarakat					
51	SUMEDANG SELATAN	CITENGAH	Sedang	Sedang	Sedang	Sangat baik	Tidak ada	Ada	Ada	Sepanjang tahun	Tidak ada	Buruk	3	Sedang
52	PASEH	CITEPOK	Sedang	Sedang	Sedang	Sedang	Ada	Ada	Ada	Sepanjang tahun	Tidak ada	Baik	3	Sedang
53	CIMALAKA	CITIMUN	Sangat mudah	Sedang	Sedang	Kurang	Ada	Ada	Tidak ada	Sepanjang tahun	Ada	Baik	3	Sedang
54	CISARUA	CIUYAH	Sedang	Sedang	Sedang	Sangat Kurang	Ada	Ada	Ada	Sepanjang tahun	Tidak ada	Baik	3	Sedang
55	DARMARAJA	DARMAJAYA	Mudah	Sedang	Sangat baik	Sangat Kurang	Tidak ada	Tidak ada	Tidak ada	Sepanjang tahun	Ada	Sangat baik	3	Sedang
56	DARMARAJA	DARMARAJA	Mudah	Sedang	Sedang	Sangat Kurang	Ada	Tidak ada	Tidak ada	Sepanjang tahun	Ada	Baik	3	Sedang
57	TOMO	DARMAWANGI	Mudah	Sedang	Sedang	Sangat Kurang	Ada	Ada	Ada	Sepanjang tahun	Tidak ada	Baik	3	Sedang
58	CIMALAKA	GALUDRA	Mudah	Sedang	Sedang	Sangat Kurang	Ada	Ada	Tidak ada	Sepanjang tahun	Tidak ada	Baik	3	Sedang
59	GANEAS	GANEAS	Mudah	Baik	Sedang	Kurang	Tidak ada	Tidak ada	Ada	Sepanjang tahun	Ada	Baik	3	Sedang
60	TANJUNGSARI	GUDANG	Mudah	Sedang	Sedang	Sangat Kurang	Tidak ada	Tidak ada	Ada	Sepanjang tahun	Ada	Baik	3	Sedang
61	SUMEDANG SELATAN	GUNASARI	Sedang	Sedang	Sedang	Sangat Kurang	Ada	Ada	Ada	Sepanjang tahun	Tidak ada	Baik	3	Sedang
62	TANJUNGSARI	GUNUNGMANIK	Mudah	Sedang	Sedang	Sangat Kurang	Ada	Tidak ada	Tidak ada	Sepanjang tahun	Ada	Baik	3	Sedang
63	BUAHDUA	HARIANG	Sedang	Sangat baik	Sedang	Kurang	Ada	Tidak ada	Ada	Sepanjang tahun	Ada	Buruk	3	Sedang
64	PASEH	HAURKUNING	Sedang	Sedang	Sedang	Sangat Kurang	Ada	Ada	Ada	Sepanjang tahun	Tidak ada	Baik	3	Sedang
65	JATINANGOR	HEGARMANAH	Sedang	Sedang	Sedang	Sangat Kurang	Ada	Tidak ada	Ada	Sepanjang tahun	Ada	Sangat baik	3	Sedang
66	SUMEDANG UTARA	JATIHURIP	Mudah	Sedang	Baik	Sangat Kurang	Tidak ada	Ada	Ada	Sepanjang tahun	Ada	Buruk	3	Sedang
67	SUMEDANG UTARA	JATIMULYA	Mudah	Sedang	Baik	Sangat Kurang	Tidak ada	Ada	Tidak ada	Sepanjang tahun	Ada	Sangat baik	3	Sedang

No	Kecamatan	Desa/Kelurahan	Akses menuju sarana kesehatan	Rasio dokter dan penduduk	Rasio dokter gigi dan penduduk	Rasio bidan dan penduduk	Program/kegiatan pembangunan/pemberdayaan masyarakat selama 3 tahun terakhir:			Jalan dari / ke desa/ kelurahan dapat dilalui	Apotek/ Toko obat	Kualitas sinyal telepon seluler dan internet	Hasil skoring kapasitas adaptasi	Keterangan
							Pembangunan sapras sanitasi & air bersih	Pembangunan sapras kesehatan	Pemberdayaan kesehatan masyarakat					
68	JATIGEDE	KADU	Sedang	Sedang	Sedang	Baik	Tidak ada	Ada	Ada	Selama musim kemarau	Tidak ada	Baik	3	Sedang
69	JATIGEDE	KADUJAYA	Sedang	Sangat baik	Sedang	Baik	Tidak ada	Tidak ada	Tidak ada	Sepanjang tahun	Tidak ada	Baik	3	Sedang
70	TANJUNGMEDAR	KAMAL	Sulit	Sedang	Sangat Kurang	Sangat Kurang	Ada	Ada	Ada	Sepanjang tahun	Tidak ada	Buruk	3	Sedang
71	JATIGEDE	KAREDOK	Sedang	Sedang	Sedang	Sangat Kurang	Ada	Ada	Ada	Tidak dapat dilalui sepanjang tahun	Tidak ada	Baik	3	Sedang
72	UJUNG JAYA	KEBON CAU	Sangat mudah	Sedang	Sedang	Kurang	Tidak ada	Tidak ada	Ada	Sepanjang tahun	Ada	Baik	3	Sedang
73	SUMEDANG UTARA	KEBONJATI	Sangat mudah	Sedang	Sedang	Kurang	Tidak ada	Tidak ada	Ada	Sepanjang tahun	Tidak ada	Sangat baik	3	Sedang
74	CISARUA	KEBONKALAPA	Sedang	Sedang	Sedang	Kurang	Ada	Ada	Ada	Sepanjang tahun	Tidak ada	Baik	3	Sedang
75	TANJUNGSARI	KUTAMANDIRI	Sedang	Sedang	Sedang	Sangat Kurang	Ada	Ada	Ada	Sepanjang tahun	Ada	Baik	3	Sedang
76	PASEH	LEGOK KIDUL	Sedang	Sedang	Sedang	Sangat Kurang	Tidak ada	Ada	Ada	Sepanjang tahun	Tidak ada	Baik	3	Sedang
77	CIMALAKA	LICIN	Mudah	Sedang	Sedang	Kurang	Ada	Ada	Ada	Sepanjang tahun	Tidak ada	Baik	3	Sedang
78	SITURAJA	MALAKA	Sedang	Sedang	Sedang	Kurang	Ada	Ada	Tidak ada	Sepanjang tahun	Tidak ada	Baik	3	Sedang
79	CIMALAKA	MANDALAHERANG	Sedang	Sedang	Sedang	Sedang	Ada	Ada	Tidak ada	Sepanjang tahun	Tidak ada	Baik	3	Sedang
80	CIMANGGUNG	MANGUNARGA	Sedang	Sedang	Sedang	Kurang	Tidak ada	Ada	Ada	Sepanjang tahun	Ada	Sangat baik	3	Sedang
81	TANJUNGSARI	MARGA JAYA	Sedang	Sedang	Sedang	Sangat Kurang	Ada	Ada	Ada	Sepanjang tahun	Tidak ada	Baik	3	Sedang
82	SUMEDANG SELATAN	MARGALAKSANA	Sedang	Sedang	Sedang	Kurang	Ada	Ada	Ada	Sepanjang tahun	Tidak ada	Buruk	3	Sedang
83	SUMEDANG UTARA	MARGAMUKTI	Sedang	Sedang	Sedang	Sangat Kurang	Ada	Ada	Ada	Sepanjang tahun	Tidak ada	Baik	3	Sedang

No	Kecamatan	Desa/Kelurahan	Akses menuju sarana kesehatan	Rasio dokter dan penduduk	Rasio dokter gigi dan penduduk	Rasio bidan dan penduduk	Program/kegiatan pembangunan/pemberdayaan masyarakat selama 3 tahun terakhir:			Jalan dari / ke desa/ kelurahan dapat dilalui	Apotek/ Toko obat	Kualitas sinyal telepon seluler dan internet	Hasil skoring kapasitas adaptasi	Keterangan
							Pembangunan sapras sanitasi & air bersih	Pembangunan sapras kesehatan	Pemberdayaan kesehatan masyarakat					
84	TOMO	MARONGGE	Sangat mudah	Sedang	Sedang	Kurang	Ada	Ada	Ada	Sepanjang tahun	Tidak ada	Baik	3	Sedang
85	JATINANGOR	MEKARGALIH	Sedang	Sedang	Sedang	Sangat Kurang	Ada	Tidak ada	Tidak ada	Sepanjang tahun	Ada	Baik	3	Sedang
86	SUMEDANG UTARA	MEKARJAYA	Sedang	Sedang	Sedang	Sangat Kurang	Ada	Tidak ada	Ada	Sepanjang tahun	Tidak ada	Baik	3	Sedang
87	BUAHDUA	MEKARUKTI	Sedang	Sedang	Sedang	Kurang	Ada	Ada	Ada	Sepanjang tahun	Tidak ada	Buruk	3	Sedang
88	SUMEDANG SELATAN	MEKARRAHAYU	Sedang	Sedang	Sedang	Sedang	Ada	Ada	Tidak ada	Sepanjang tahun	Tidak ada	Baik	3	Sedang
89	SUKASARI	MEKARSARI	Sedang	Sedang	Sedang	Kurang	Ada	Ada	Ada	Sepanjang tahun	Tidak ada	Baik	3	Sedang
90	WADO	MULYAJAYA	Sedang	Sangat baik	Sedang	Sangat Kurang	Tidak ada	Ada	Tidak ada	Sepanjang tahun	Ada	Baik	3	Sedang
91	TANJUNGKERTA	MULYAMEKAR	Sedang	Sedang	Sedang	Kurang	Ada	Ada	Tidak ada	Sepanjang tahun	Ada	Sangat baik	3	Sedang
92	SUMEDANG UTARA	MULYASARI	Sedang	Sedang	Sedang	Sangat Kurang	Ada	Ada	Tidak ada	Sepanjang tahun	Tidak ada	Baik	3	Sedang
93	CIMALAKA	NALUK	Mudah	Sedang	Sedang	Kurang	Ada	Ada	Tidak ada	Sepanjang tahun	Tidak ada	Baik	3	Sedang
94	CONGGEANG	NARIMBANG	Sedang	Sedang	Sedang	Sangat Kurang	Ada	Ada	Ada	Sepanjang tahun	Tidak ada	Buruk	3	Sedang
95	PASEH	PADANAAN	Sedang	Sedang	Sedang	Kurang	Ada	Ada	Ada	Sepanjang tahun	Tidak ada	Baik	3	Sedang
96	SUMEDANG UTARA	PADASUKA	Mudah	Sedang	Sedang	Kurang	Tidak ada	Tidak ada	Ada	Sepanjang tahun	Ada	Baik	3	Sedang
97	CISITU	PAJAGAN	Sulit	Sedang	Sedang	Sangat Kurang	Ada	Ada	Ada	Sepanjang tahun	Tidak ada	Baik	3	Sedang
98	UJUNG JAYA	PALABUAN	Sangat mudah	Sedang	Sedang	Kurang	Ada	Tidak ada	Tidak ada	Sepanjang tahun	Ada	Sangat baik	3	Sedang
99	SUMEDANG SELATAN	PASANGGRAHAN BARU	Sedang	Sedang	Sedang	Sangat Kurang	Ada	Ada	Ada	Sepanjang tahun	Ada	Sangat baik	3	Sedang
100	PASEH	PASEH KIDUL	Sedang	Sedang	Sedang	Kurang	Tidak ada	Ada	Ada	Sepanjang tahun	Ada	Sangat baik	3	Sedang

No	Kecamatan	Desa/Kelurahan	Akses menuju sarana kesehatan	Rasio dokter dan penduduk	Rasio dokter gigi dan penduduk	Rasio bidan dan penduduk	Program/kegiatan pembangunan/pemberdayaan masyarakat selama 3 tahun terakhir:			Jalan dari / ke desa/ kelurahan dapat dilalui	Apotek/ Toko obat	Kualitas sinyal telepon seluler dan internet	Hasil skoring kapasitas adaptasi	Keterangan
							Pembangunan sapras sanitasi & air bersih	Pembangunan sapras kesehatan	Pemberdayaan kesehatan masyarakat					
101	TANJUNGSARI	PASIGARAN	Sedang	Baik	Sedang	Kurang	Tidak ada	Tidak ada	Ada	Sepanjang tahun	Tidak ada	Baik	3	Sedang
102	PASEH	PASIREUNGIT	Sedang	Sedang	Sedang	Sangat Kurang	Tidak ada	Ada	Ada	Sepanjang tahun	Tidak ada	Baik	3	Sedang
103	CIMANGGUNG	PASIRNANJUNG	Sedang	Sedang	Sedang	Sangat Kurang	Ada	Ada	Ada	Sepanjang tahun	Tidak ada	Baik	3	Sedang
104	JATINUNGGAL	PAWENANG	Mudah	Baik	Sedang	Sedang	Tidak ada	Tidak ada	Tidak ada	Sepanjang tahun	Ada	Baik	3	Sedang
105	TANJUNGSARI	RAHARJA	Mudah	Sedang	Sedang	Kurang	Ada	Tidak ada	Ada	Sepanjang tahun	Ada	Baik	3	Sedang
106	RANCAKALONG	RANCAKALONG	Mudah	Sedang	Sedang	Kurang	Ada	Tidak ada	Ada	Sepanjang tahun	Ada	Sangat baik	3	Sedang
107	CISITU	RANJENG	Sedang	Sedang	Sedang	Kurang	Ada	Ada	Ada	Sepanjang tahun	Tidak ada	Baik	3	Sedang
108	JATINANGOR	SAYANG	Sedang	Sedang	Sedang	Kurang	Ada	Ada	Ada	Sepanjang tahun	Ada	Sangat baik	3	Sedang
109	SUKASARI	SINDANGSARI	Sedang	Sedang	Sedang	Sangat Kurang	Tidak ada	Ada	Ada	Sepanjang tahun	Ada	Baik	3	Sedang
110	CIMANGGUNG	SINDULANG	Mudah	Sedang	Sedang	Sangat Kurang	Ada	Ada	Ada	Sepanjang tahun	Tidak ada	Baik	3	Sedang
111	SUMEDANG UTARA	SIRNAMULYA	Sedang	Sedang	Sedang	Sangat Kurang	Tidak ada	Ada	Ada	Sepanjang tahun	Tidak ada	Baik	3	Sedang
112	CISITU	SITUMEKAR	Sedang	Sedang	Sedang	Kurang	Ada	Ada	Ada	Sepanjang tahun	Tidak ada	Baik	3	Sedang
113	SITURAJA	SITURAJA UTARA	Mudah	Sedang	Sangat baik	Sangat Kurang	Ada	Ada	Tidak ada	Sepanjang tahun	Ada	Baik	3	Sedang
114	CIMANGGUNG	SUKADANA	Mudah	Sedang	Sedang	Sangat Kurang	Tidak ada	Tidak ada	Ada	Sepanjang tahun	Ada	Baik	3	Sedang
115	SUMEDANG SELATAN	SUKAGALIH	Mudah	Sedang	Sedang	Kurang	Tidak ada	Ada	Ada	Sepanjang tahun	Tidak ada	Baik	3	Sedang
116	RANCAKALONG	SUKAHAYU	Sedang	Sedang	Sedang	Kurang	Tidak ada	Ada	Ada	Sepanjang tahun	Ada	Sangat baik	3	Sedang
117	UJUNG JAYA	SUKAMULYA	Sedang	Sedang	Sedang	Sedang	Ada	Ada	Ada	Sepanjang tahun	Tidak ada	Buruk	3	Sedang

No	Kecamatan	Desa/Kelurahan	Akses menuju sarana kesehatan	Rasio dokter dan penduduk	Rasio dokter gigi dan penduduk	Rasio bidan dan penduduk	Program/kegiatan pembangunan/pemberdayaan masyarakat selama 3 tahun terakhir:			Jalan dari / ke desa/ kelurahan dapat dilalui	Apotek/ Toko obat	Kualitas sinyal telepon seluler dan internet	Hasil skoring kapasitas adaptasi	Keterangan
							Pembangunan sapras sanitasi & air bersih	Pembangunan sapras kesehatan	Pemberdayaan kesehatan masyarakat					
118	SUKASARI	SUKARAPIH	Sedang	Sedang	Sedang	Sangat Kurang	Ada	Tidak ada	Ada	Sepanjang tahun	Tidak ada	Baik	3	Sedang
119	DARMARAJA	SUKARATU	Mudah	Baik	Sedang	Sangat Kurang	Tidak ada	Tidak ada	Tidak ada	Sepanjang tahun	Ada	Sangat baik	3	Sedang
120	SITURAJA	SUKATALI	Mudah	Sedang	Sedang	Sangat Kurang	Ada	Ada	Ada	Sepanjang tahun	Ada	Baik	3	Sedang
121	GANEAS	SUKAWENING	Sedang	Sedang	Sedang	Kurang	Ada	Ada	Ada	Sepanjang tahun	Tidak ada	Baik	3	Sedang
122	SURIAN	SURIAMEDAL	Sedang	Sedang	Sedang	Sedang	Ada	Ada	Ada	Sepanjang tahun	Tidak ada	Baik	3	Sedang
123	SURIAN	SURIAMUKTI	Sedang	Sedang	Sedang	Baik	Ada	Ada	Ada	Sepanjang tahun	Tidak ada	Buruk	3	Sedang
124	SURIAN	TANJUNG	Sedang	Sedang	Sedang	Baik	Ada	Ada	Ada	Sepanjang tahun	Tidak ada	Buruk	3	Sedang
125	TANJUNGKERTA	TANJUNGMEKAR	Sulit	Baik	Sedang	Kurang	Ada	Tidak ada	Tidak ada	Sepanjang tahun	Tidak ada	Sangat baik	3	Sedang
126	TANJUNGSARI	TANJUNGSARI	Sedang	Sangat baik	Sedang	Kurang	Tidak ada	Ada	Tidak ada	Sepanjang tahun	Ada	Sangat baik	3	Sedang
127	CIMANGGUNG	TEGALMANGGUNG	Sedang	Sedang	Sedang	Kurang	Ada	Tidak ada	Ada	Sepanjang tahun	Tidak ada	Buruk	3	Sedang
128	TOMO	TOLENGAS	Sangat mudah	Sedang	Sedang	Kurang	Ada	Tidak ada	Ada	Sepanjang tahun	Ada	Baik	3	Sedang
129	TOMO	TOMO	Sedang	Baik	Sedang	Sangat Kurang	Ada	Ada	Ada	Sepanjang tahun	Tidak ada	Baik	3	Sedang
130	UJUNG JAYA	UJUNGJAYA	Mudah	Baik	Sedang	Kurang	Ada	Tidak ada	Tidak ada	Sepanjang tahun	Ada	Baik	3	Sedang
131	SITURAJA	AMBIT	Sedang	Sedang	Sedang	Sangat Kurang	Tidak ada	Tidak ada	Tidak ada	Sepanjang tahun	Tidak ada	Baik	2	Rendah
132	JATINUNGGAL	BANJARSARI	Sedang	Sedang	Sedang	Sangat Kurang	Tidak ada	Ada	Ada	Sepanjang tahun	Tidak ada	Buruk	2	Rendah
133	CIBUGEL	BUANA MEKAR	Sedang	Sedang	Sedang	Sangat Kurang	Tidak ada	Ada	Tidak ada	Sepanjang tahun	Tidak ada	Baik	2	Rendah
134	TOMO	BUGEL	Sedang	Sedang	Sedang	Sedang	Tidak ada	Tidak ada	Tidak ada	Sepanjang tahun	Tidak ada	Baik	2	Rendah

No	Kecamatan	Desa/Kelurahan	Akses menuju sarana kesehatan	Rasio dokter dan penduduk	Rasio dokter gigi dan penduduk	Rasio bidan dan penduduk	Program/kegiatan pembangunan/pemberdayaan masyarakat selama 3 tahun terakhir:			Jalan dari / ke desa/ kelurahan dapat dilalui	Apotek/ Toko obat	Kualitas sinyal telepon seluler dan internet	Hasil skoring kapasitas adaptasi	Keterangan
							Pembangunan sapras sanitasi & air bersih	Pembangunan sapras kesehatan	Pemberdayaan kesehatan masyarakat					
135	BUAHDUA	CIAWITALI	Sedang	Sedang	Sedang	Kurang	Ada	Tidak ada	Ada	Sepanjang tahun	Tidak ada	Buruk	2	Rendah
136	CIMALAKA	CIBEUREUM KULON	Sedang	Sedang	Sedang	Kurang	Tidak ada	Tidak ada	Tidak ada	Sepanjang tahun	Tidak ada	Baik	2	Rendah
137	CIMALAKA	CIBEUREUM WETAN	Sedang	Sedang	Sedang	Sangat Kurang	Tidak ada	Tidak ada	Tidak ada	Sepanjang tahun	Tidak ada	Baik	2	Rendah
138	BUAHDUA	CIBITUNG	Sedang	Sedang	Sedang	Sedang	Tidak ada	Tidak ada	Ada	Sepanjang tahun	Tidak ada	Baik	2	Rendah
139	RANCAKALONG	CIBUNAR	Sedang	Sedang	Sedang	Sangat Kurang	Ada	Tidak ada	Ada	Sepanjang tahun	Tidak ada	Baik	2	Rendah
140	SITURAJA	CICARIMANAH	Sulit	Sedang	Sedang	Kurang	Tidak ada	Tidak ada	Tidak ada	Sepanjang tahun	Tidak ada	Baik	2	Rendah
141	CISITU	CIGINTUNG	Sedang	Sedang	Sedang	Kurang	Ada	Tidak ada	Tidak ada	Sepanjang tahun	Tidak ada	Baik	2	Rendah
142	SUMEDANG SELATAN	CIHERANG	Sedang	Sedang	Sedang	Sangat Kurang	Ada	Tidak ada	Tidak ada	Sepanjang tahun	Tidak ada	Baik	2	Rendah
143	SITURAJA	CIJATI	Mudah	Sedang	Sedang	Kurang	Tidak ada	Tidak ada	Tidak ada	Sepanjang tahun	Tidak ada	Baik	2	Rendah
144	SITURAJA	CIJELER	Sedang	Sedang	Sedang	Sangat Kurang	Ada	Tidak ada	Ada	Sepanjang tahun	Tidak ada	Baik	2	Rendah
145	PAMULIHAN	CIJERUK	Sedang	Sedang	Sedang	Sangat Kurang	Ada	Tidak ada	Tidak ada	Sepanjang tahun	Tidak ada	Baik	2	Rendah
146	JATIGEDE	CIJEUNGJING	Sedang	Sedang	Sedang	Sedang	Tidak ada	Tidak ada	Ada	Sepanjang tahun	Ada	Buruk	2	Rendah
147	SITURAJA	CIKADU	Sedang	Baik	Sedang	Kurang	Ada	Tidak ada	Tidak ada	Sepanjang tahun	Tidak ada	Baik	2	Rendah
148	CIMANGGUNG	CIKAHURIPAN	Sedang	Sedang	Sedang	Sangat Kurang	Tidak ada	Tidak ada	Tidak ada	Sepanjang tahun	Tidak ada	Baik	2	Rendah
149	WADO	CIKAREO SELATAN	Sedang	Sedang	Sedang	Kurang	Tidak ada	Tidak ada	Tidak ada	Sepanjang tahun	Tidak ada	Sangat baik	2	Rendah
150	CIMALAKA	CIKOLE	Mudah	Sedang	Sedang	Sangat Kurang	Tidak ada	Ada	Tidak ada	Sepanjang tahun	Tidak ada	Baik	2	Rendah
151	GANEAS	CIKONDANG	Sulit	Sedang	Sedang	Sangat Kurang	Tidak ada	Tidak ada	Ada	Sepanjang tahun	Tidak ada	Baik	2	Rendah

No	Kecamatan	Desa/Kelurahan	Akses menuju sarana kesehatan	Rasio dokter dan penduduk	Rasio dokter gigi dan penduduk	Rasio bidan dan penduduk	Program/kegiatan pembangunan/pemberdayaan masyarakat selama 3 tahun terakhir:			Jalan dari / ke desa/ kelurahan dapat dilalui	Apotek/ Toko obat	Kualitas sinyal telepon seluler dan internet	Hasil skoring kapasitas adaptasi	Keterangan
							Pembangunan sapras sanitasi & air bersih	Pembangunan sapras kesehatan	Pemberdayaan kesehatan masyarakat					
152	GANEAS	CIKONENG	Sedang	Sedang	Sedang	Sedang	Tidak ada	Tidak ada	Ada	Sepanjang tahun	Tidak ada	Baik	2	Rendah
153	BUAHDUA	CIKURUBUK	Sedang	Sedang	Sedang	Kurang	Tidak ada	Tidak ada	Tidak ada	Sepanjang tahun	Tidak ada	Buruk	2	Rendah
154	BUAHDUA	CILANGKAP	Sedang	Sedang	Sedang	Sangat Kurang	Tidak ada	Ada	Ada	Sepanjang tahun	Tidak ada	Sangat baik	2	Rendah
155	JATINANGOR	CILAYUNG	Sedang	Sedang	Sedang	Sangat Kurang	Tidak ada	Tidak ada	Tidak ada	Sepanjang tahun	Tidak ada	Baik	2	Rendah
156	JATINANGOR	CILELES	Sedang	Sedang	Sedang	Kurang	Tidak ada	Tidak ada	Tidak ada	Sepanjang tahun	Tidak ada	Buruk	2	Rendah
157	PAMULIHAN	CILEMBU	Sedang	Sedang	Sedang	Sangat Kurang	Tidak ada	Ada	Tidak ada	Sepanjang tahun	Tidak ada	Baik	2	Rendah
158	WADO	CILENGKRANG	Mudah	Sedang	Sedang	Kurang	Ada	Tidak ada	Tidak ada	Sepanjang tahun	Tidak ada	Baik	2	Rendah
159	CISITU	CILOPANG	Sedang	Sedang	Sedang	Sangat Kurang	Tidak ada	Ada	Ada	Sepanjang tahun	Tidak ada	Baik	2	Rendah
160	CISARUA	CIMARA	Sedang	Sedang	Sedang	Kurang	Tidak ada	Ada	Tidak ada	Sepanjang tahun	Tidak ada	Baik	2	Rendah
161	PAMULIHAN	CIMARIAS	Sulit	Sedang	Sedang	Kurang	Ada	Ada	Tidak ada	Sepanjang tahun	Tidak ada	Baik	2	Rendah
162	CIMALAKA	CIMUJA	Sulit	Sedang	Sangat Kurang	Sangat Kurang	Tidak ada	Tidak ada	Tidak ada	Sepanjang tahun	Tidak ada	Baik	2	Rendah
163	WADO	CIMUNGKAL	Sedang	Sedang	Sedang	Sangat Kurang	Ada	Ada	Ada	Sepanjang tahun	Tidak ada	Buruk	2	Rendah
164	TANJUNGSARI	CINANJUNG	Sedang	Sedang	Sedang	Sangat Kurang	Tidak ada	Tidak ada	Tidak ada	Sepanjang tahun	Tidak ada	Baik	2	Rendah
165	JATINANGOR	CINTA MULYA	Sedang	Sedang	Sedang	Sangat Kurang	Tidak ada	Tidak ada	Tidak ada	Sepanjang tahun	Ada	Baik	2	Rendah
166	JATIGEDE	CINTAJAYA	Sedang	Sedang	Sedang	Sedang	Tidak ada	Tidak ada	Tidak ada	Sepanjang tahun	Tidak ada	Baik	2	Rendah
167	CONGGEANG	CIPAMEKAR	Sulit	Sedang	Sedang	Kurang	Ada	Tidak ada	Tidak ada	Sepanjang tahun	Tidak ada	Baik	2	Rendah
168	CISARUA	CIPANDANWANGI	Sedang	Sedang	Sedang	Baik	Tidak ada	Tidak ada	Tidak ada	Sepanjang tahun	Tidak ada	Baik	2	Rendah

No	Kecamatan	Desa/Kelurahan	Akses menuju sarana kesehatan	Rasio dokter dan penduduk	Rasio dokter gigi dan penduduk	Rasio bidan dan penduduk	Program/kegiatan pembangunan/pemberdayaan masyarakat selama 3 tahun terakhir:			Jalan dari / ke desa/ kelurahan dapat dilalui	Apotek/ Toko obat	Kualitas sinyal telepon seluler dan internet	Hasil skoring kapasitas adaptasi	Keterangan
							Pembangunan sapras sanitasi & air bersih	Pembangunan sapras kesehatan	Pemberdayaan kesehatan masyarakat					
169	CIBUGEL	CIPASANG	Sedang	Sedang	Sedang	Sangat Kurang	Ada	Ada	Tidak ada	Sepanjang tahun	Tidak ada	Baik	2	Rendah
170	UJUNG JAYA	CIPELANG	Sedang	Sedang	Sedang	Kurang	Tidak ada	Tidak ada	Ada	Sepanjang tahun	Tidak ada	Buruk	2	Rendah
171	TOMO	CIPELES	Sedang	Sedang	Sedang	Sedang	Tidak ada	Tidak ada	Tidak ada	Sepanjang tahun	Tidak ada	Baik	2	Rendah
172	JATIGEDE	CIRANGGEM	Sedang	Sedang	Sedang	Sangat Kurang	Ada	Tidak ada	Tidak ada	Sepanjang tahun	Tidak ada	Buruk	2	Rendah
173	JATINANGOR	CISEMPUR	Sedang	Sedang	Sedang	Sangat Kurang	Tidak ada	Ada	Tidak ada	Sepanjang tahun	Tidak ada	Sangat baik	2	Rendah
174	WADO	CISURAT	Sedang	Sedang	Sedang	Sangat Kurang	Tidak ada	Tidak ada	Ada	Sepanjang tahun	Tidak ada	Sangat baik	2	Rendah
175	PAMULIHAN	CITALI	Sedang	Sedang	Sedang	Sangat Kurang	Tidak ada	Tidak ada	Tidak ada	Sepanjang tahun	Tidak ada	Baik	2	Rendah
176	CONGGEANG	CONGGEANG WETAN	Sulit	Sedang	Sedang	Sedang	Tidak ada	Tidak ada	Tidak ada	Sepanjang tahun	Tidak ada	Sangat baik	2	Rendah
177	GANEAS	DAYEUH LUHUR	Sulit	Sedang	Sedang	Sangat Kurang	Ada	Tidak ada	Ada	Sepanjang tahun kecuali saat tertentu	Tidak ada	Buruk	2	Rendah
178	WADO	GANJARESIK	Sedang	Sedang	Sedang	Sangat Kurang	Ada	Ada	Ada	Sepanjang tahun	Tidak ada	Buruk	2	Rendah
179	BUAHDUA	GENDEREH	Sulit	Sedang	Sedang	Kurang	Ada	Ada	Ada	Sepanjang tahun	Tidak ada	Buruk	2	Rendah
180	SUMEDANG UTARA	GIRIMUKTI	Sedang	Sedang	Sedang	Sangat Kurang	Tidak ada	Tidak ada	Tidak ada	Sepanjang tahun	Tidak ada	Baik	2	Rendah
181	TANJUNGKERTA	GUNTURMEKAR	Sulit	Sedang	Sedang	Sangat Kurang	Ada	Tidak ada	Tidak ada	Sepanjang tahun	Tidak ada	Baik	2	Rendah
182	PAMULIHAN	HAURNGOMBONG	Mudah	Sedang	Sedang	Kurang	Tidak ada	Ada	Ada	Sepanjang tahun	Tidak ada	Sangat baik	2	Rendah
183	CONGGEANG	JAMBU	Sulit	Sedang	Sedang	Kurang	Tidak ada	Ada	Tidak ada	Sepanjang tahun	Tidak ada	Baik	2	Rendah

No	Kecamatan	Desa/Kelurahan	Akses menuju sarana kesehatan	Rasio dokter dan penduduk	Rasio dokter gigi dan penduduk	Rasio bidan dan penduduk	Program/kegiatan pembangunan/pemberdayaan masyarakat selama 3 tahun terakhir:			Jalan dari / ke desa/ kelurahan dapat dilalui	Apotek/ Toko obat	Kualitas sinyal telepon seluler dan internet	Hasil skoring kapasitas adaptasi	Keterangan
							Pembangunan sapras sanitasi & air bersih	Pembangunan sapras kesehatan	Pemberdayaan kesehatan masyarakat					
184	JATINANGOR	JATIMUKTI	Sedang	Sedang	Sedang	Sangat Kurang	Tidak ada	Tidak ada	Tidak ada	Sepanjang tahun	Tidak ada	Baik	2	Rendah
185	JATINANGOR	JATIROKE	Sedang	Sedang	Sedang	Sangat Kurang	Tidak ada	Tidak ada	Tidak ada	Sepanjang tahun	Tidak ada	Sangat baik	2	Rendah
186	CIBUGEL	JAYA MEKAR	Sedang	Sedang	Sedang	Sedang	Tidak ada	Tidak ada	Tidak ada	Sepanjang tahun	Tidak ada	Baik	2	Rendah
187	JATIGEDE	JEMAH	Sedang	Sedang	Sedang	Sedang	Tidak ada	Tidak ada	Tidak ada	Sepanjang tahun	Tidak ada	Baik	2	Rendah
188	TOMO	JEMBARWANGI	Sedang	Sedang	Sedang	Kurang	Ada	Ada	Ada	Sepanjang tahun	Tidak ada	Baik	2	Rendah
189	TANJUNGMEDAR	JINGKANG	Sulit	Sedang	Sedang	Sangat Kurang	Ada	Tidak ada	Ada	Sepanjang tahun	Ada	Baik	2	Rendah
190	TANJUNGSARI	KADAKAJAYA	Sedang	Sedang	Sedang	Sangat Kurang	Tidak ada	Tidak ada	Tidak ada	Sepanjang tahun	Tidak ada	Buruk	2	Rendah
191	SITURAJA	KADUWULUNG	Sedang	Sedang	Sedang	Sedang	Tidak ada	Tidak ada	Tidak ada	Sepanjang tahun	Tidak ada	Baik	2	Rendah
192	DARMARAJA	KARANG PAKUAN	Sedang	Sedang	Sedang	Kurang	Tidak ada	Tidak ada	Ada	Sepanjang tahun	Tidak ada	Baik	2	Rendah
193	BUAHDUA	KARANGBUNGUR	Sedang	Sedang	Sedang	Kurang	Ada	Ada	Tidak ada	Sepanjang tahun	Tidak ada	Buruk	2	Rendah
194	SITURAJA	KARANGHEULEUT	Sedang	Sedang	Sedang	Kurang	Tidak ada	Tidak ada	Tidak ada	Sepanjang tahun	Tidak ada	Baik	2	Rendah
195	CONGGEANG	KARANGLAYUNG	Sulit	Sedang	Sedang	Kurang	Ada	Tidak ada	Tidak ada	Sepanjang tahun	Tidak ada	Baik	2	Rendah
196	TOMO	KARYAMUKTI	Sulit	Sedang	Sedang	Kurang	Tidak ada	Tidak ada	Tidak ada	Sepanjang tahun	Tidak ada	Baik	2	Rendah
197	TANJUNGGAL	KERTAHARJA	Sedang	Sedang	Sedang	Sedang	Tidak ada	Tidak ada	Tidak ada	Sepanjang tahun	Tidak ada	Sangat baik	2	Rendah
198	TANJUNGMEDAR	KERTAMUKTI	Sedang	Sedang	Sedang	Kurang	Tidak ada	Tidak ada	Tidak ada	Sepanjang tahun	Tidak ada	Buruk	2	Rendah
199	JATINUNGGAL	KIRISIK	Sedang	Sedang	Sedang	Sangat Kurang	Ada	Ada	Tidak ada	Sepanjang tahun	Ada	Baik	2	Rendah
200	JATIGEDE	LEBAKSIUH	Sedang	Sedang	Sedang	Kurang	Ada	Ada	Tidak ada	Sepanjang tahun	Tidak ada	Baik	2	Rendah

No	Kecamatan	Desa/Kelurahan	Akses menuju sarana kesehatan	Rasio dokter dan penduduk	Rasio dokter gigi dan penduduk	Rasio bidan dan penduduk	Program/kegiatan pembangunan/pemberdayaan masyarakat selama 3 tahun terakhir:			Jalan dari / ke desa/ kelurahan dapat dilalui	Apotek/ Toko obat	Kualitas sinyal telepon seluler dan internet	Hasil skoring kapasitas adaptasi	Keterangan
							Pembangunan sapras sanitasi & air bersih	Pembangunan sapras kesehatan	Pemberdayaan kesehatan masyarakat					
201	CISITU	LINGGAJAYA	Sedang	Sedang	Sedang	Kurang	Ada	Tidak ada	Ada	Sepanjang tahun	Tidak ada	Buruk	2	Rendah
202	TANJUNGSARI	MARGALUYU	Sedang	Sedang	Sedang	Kurang	Tidak ada	Tidak ada	Tidak ada	Sepanjang tahun	Ada	Baik	2	Rendah
203	SUMEDANG SELATAN	MARGAMEKAR	Sulit	Sedang	Sedang	Sangat Kurang	Tidak ada	Ada	Ada	Sepanjang tahun	Tidak ada	Baik	2	Rendah
204	JATIGEDE	MEKARASIH	Sedang	Sedang	Sedang	Sedang	Ada	Ada	Tidak ada	Sepanjang tahun	Tidak ada	Baik	2	Rendah
205	PAMULIHAN	MEKARBAKTI	Sedang	Sedang	Sedang	Sangat Kurang	Tidak ada	Tidak ada	Ada	Sepanjang tahun	Tidak ada	Baik	2	Rendah
206	SITURAJA	MEKARMULYA	Sedang	Sedang	Sedang	Sangat Kurang	Tidak ada	Tidak ada	Tidak ada	Sepanjang tahun	Tidak ada	Baik	2	Rendah
207	RANCAKALONG	NAGARAWANGI	Sedang	Sedang	Sedang	Kurang	Tidak ada	Tidak ada	Ada	Sepanjang tahun	Ada	Sangat baik	2	Rendah
208	BUAHDUA	NAGRAK	Sedang	Sedang	Sedang	Kurang	Tidak ada	Tidak ada	Ada	Sepanjang tahun	Tidak ada	Baik	2	Rendah
209	SUKASARI	NANGGERANG	Sedang	Sedang	Sedang	Sangat Kurang	Ada	Tidak ada	Ada	Sepanjang tahun	Tidak ada	Buruk	2	Rendah
210	SURIAN	NANJUNGWANGI	Sedang	Sedang	Sedang	Sedang	Ada	Ada	Ada	Sepanjang tahun	Tidak ada	Buruk	2	Rendah
211	DARMARAJA	NEGLASARI	Mudah	Sedang	Sedang	Sangat Kurang	Ada	Tidak ada	Tidak ada	Sepanjang tahun	Tidak ada	Baik	2	Rendah
212	CONGGEANG	PADAASIH	Sulit	Sedang	Sedang	Sangat Kurang	Ada	Ada	Ada	Sepanjang tahun	Tidak ada	Baik	2	Rendah
213	CIMALAKA	PADASARI	Sangat mudah	Sedang	Sedang	Sangat Kurang	Tidak ada	Tidak ada	Tidak ada	Sepanjang tahun	Tidak ada	Buruk	2	Rendah
214	DARMARAJA	PAKU ALAM	Sedang	Sedang	Sedang	Sedang	Tidak ada	Tidak ada	Ada	Sepanjang tahun	Tidak ada	Baik	2	Rendah
215	UJUNG JAYA	PALASARI	Sedang	Sedang	Sedang	Sangat Kurang	Ada	Tidak ada	Tidak ada	Sepanjang tahun kecuali saat tertentu	Ada	Buruk	2	Rendah
216	RANCAKALONG	PAMEKARAN	Sedang	Sedang	Sedang	Sangat Kurang	Tidak ada	Tidak ada	Tidak ada	Sepanjang tahun	Tidak ada	Baik	2	Rendah
217	SURIAN	PAMEKARSARI	Sangat Sulit	Sedang	Sedang	Kurang	Ada	Ada	Ada	Sepanjang tahun	Tidak ada	Buruk	2	Rendah

No	Kecamatan	Desa/Kelurahan	Akses menuju sarana kesehatan	Rasio dokter dan penduduk	Rasio dokter gigi dan penduduk	Rasio bidan dan penduduk	Program/kegiatan pembangunan/pemberdayaan masyarakat selama 3 tahun terakhir:			Jalan dari / ke desa/ kelurahan dapat dilalui	Apotek/ Toko obat	Kualitas sinyal telepon seluler dan internet	Hasil skoring kapasitas adaptasi	Keterangan
							Pembangunan sapras sanitasi & air bersih	Pembangunan sapras kesehatan	Pemberdayaan kesehatan masyarakat					
218	PAMULIHAN	PAMULIHAN	Mudah	Sedang	Sedang	Kurang	Tidak ada	Tidak ada	Tidak ada	Sepanjang tahun	Tidak ada	Sangat baik	2	Rendah
219	SITURAJA	PAMULIHAN	Sulit	Sedang	Sedang	Kurang	Ada	Tidak ada	Tidak ada	Sepanjang tahun	Tidak ada	Baik	2	Rendah
220	RANCAKALONG	PANGADEGAN	Sedang	Sedang	Sedang	Sangat Kurang	Ada	Tidak ada	Ada	Sepanjang tahun	Tidak ada	Buruk	2	Rendah
221	BUAHDUA	PANYINDANGAN	Mudah	Sedang	Sedang	Kurang	Tidak ada	Tidak ada	Ada	Sepanjang tahun	Tidak ada	Baik	2	Rendah
222	RANCAKALONG	PASIR BIRU	Sulit	Sedang	Sedang	Sangat Kurang	Ada	Tidak ada	Ada	Sepanjang tahun	Tidak ada	Baik	2	Rendah
223	SURIAN	RANGGASARI	Sulit	Sedang	Sedang	Sedang	Ada	Ada	Ada	Sepanjang tahun	Tidak ada	Baik	2	Rendah
224	DARMARAJA	RANGGON	Mudah	Sedang	Sedang	Kurang	Tidak ada	Tidak ada	Tidak ada	Sepanjang tahun	Tidak ada	Baik	2	Rendah
225	UJUNG JAYA	SAKURJAYA	Sedang	Sedang	Sedang	Kurang	Tidak ada	Tidak ada	Ada	Sepanjang tahun	Tidak ada	Baik	2	Rendah
226	JATINUNGGAL	SARIMEKAR	Sedang	Sedang	Sedang	Sangat Kurang	Ada	Tidak ada	Tidak ada	Sepanjang tahun	Tidak ada	Buruk	2	Rendah
227	BUAHDUA	SEKARWANGI	Sedang	Sedang	Sedang	Kurang	Tidak ada	Ada	Ada	Sepanjang tahun	Tidak ada	Buruk	2	Rendah
228	CIMALAKA	SERANG	Sedang	Sedang	Sedang	Kurang	Tidak ada	Tidak ada	Tidak ada	Sepanjang tahun	Tidak ada	Baik	2	Rendah
229	JATINUNGGAL	SIRNASARI	Sedang	Sedang	Sedang	Sedang	Tidak ada	Tidak ada	Tidak ada	Sepanjang tahun	Tidak ada	Baik	2	Rendah
230	WADO	SUKAJADI	Sedang	Sedang	Sedang	Sangat Kurang	Ada	Ada	Ada	Sepanjang tahun	Tidak ada	Buruk	2	Rendah
231	SUMEDANG SELATAN	SUKAJAYA	Sedang	Sedang	Sedang	Sangat Kurang	Tidak ada	Tidak ada	Tidak ada	Sepanjang tahun	Tidak ada	Buruk	2	Rendah
232	GANEAS	SUKALUYU	Sedang	Sedang	Sedang	Sangat Kurang	Tidak ada	Tidak ada	Ada	Sepanjang tahun	Tidak ada	Baik	2	Rendah
233	RANCAKALONG	SUKAMAJU	Sedang	Sedang	Sedang	Kurang	Ada	Ada	Ada	Sepanjang tahun	Tidak ada	Sangat baik	2	Rendah
234	JATINUNGGAL	SUKAMANAH	Sedang	Sedang	Sedang	Kurang	Ada	Tidak ada	Ada	Sepanjang tahun	Tidak ada	Baik	2	Rendah

No	Kecamatan	Desa/Kelurahan	Akses menuju sarana kesehatan	Rasio dokter dan penduduk	Rasio dokter gigi dan penduduk	Rasio bidan dan penduduk	Program/kegiatan pembangunan/pemberdayaan masyarakat selama 3 tahun terakhir:			Jalan dari / ke desa/ kelurahan dapat dilalui	Apotek/ Toko obat	Kualitas sinyal telepon seluler dan internet	Hasil skoring kapasitas adaptasi	Keterangan
							Pembangunan sapras sanitasi & air bersih	Pembangunan sapras kesehatan	Pemberdayaan kesehatan masyarakat					
235	TANJUNGPURBA	SUKAMANTRI	Sedang	Sedang	Sedang	Sangat Kurang	Tidak ada	Tidak ada	Tidak ada	Sepanjang tahun	Tidak ada	Sangat baik	2	Rendah
236	DARMARAJA	SUKAMENAK	Sedang	Sedang	Sedang	Sangat Kurang	Tidak ada	Tidak ada	Tidak ada	Sepanjang tahun	Tidak ada	Baik	2	Rendah
237	WADO	SUKAPURA	Sedang	Sedang	Sedang	Sangat Kurang	Ada	Ada	Ada	Sepanjang tahun	Ada	Buruk	2	Rendah
238	SUKASARI	SUKASARI	Sedang	Sedang	Sedang	Sangat Kurang	Ada	Tidak ada	Tidak ada	Sepanjang tahun	Tidak ada	Baik	2	Rendah
239	RANCAKALONG	SUKASIRNARASA	Sedang	Sedang	Sedang	Kurang	Ada	Tidak ada	Tidak ada	Sepanjang tahun	Tidak ada	Baik	2	Rendah
240	TANJUNGMEDAR	SUKATANI	Sulit	Sedang	Sedang	Sedang	Ada	Tidak ada	Ada	Sepanjang tahun	Tidak ada	Buruk	2	Rendah
241	PAMULIHAN	SUKAWANGI	Sedang	Sedang	Sedang	Sangat Kurang	Tidak ada	Ada	Ada	Sepanjang tahun	Tidak ada	Baik	2	Rendah
242	CISITU	SUNDAMEKAR	Sedang	Sedang	Sedang	Sangat Kurang	Ada	Tidak ada	Tidak ada	Sepanjang tahun	Tidak ada	Buruk	2	Rendah
243	SURIAN	SURIAN	Sulit	Sedang	Sedang	Kurang	Ada	Ada	Ada	Sepanjang tahun	Tidak ada	Baik	2	Rendah
244	CIBUGEL	TAMANSARI	Sedang	Sedang	Sedang	Sangat Kurang	Tidak ada	Ada	Ada	Sepanjang tahun	Tidak ada	Baik	2	Rendah
245	GANEAS	TANJUNGHURIP	Sedang	Sedang	Sedang	Kurang	Ada	Tidak ada	Tidak ada	Sepanjang tahun	Tidak ada	Baik	2	Rendah
246	TANJUNGMEDAR	TANJUNGMEDAR	Sulit	Sedang	Sedang	Sedang	Ada	Tidak ada	Ada	Sepanjang tahun kecuali saat tertentu	Tidak ada	Sangat buruk	2	Rendah
247	TANJUNGPURBA	TANJUNGMULYA	Sulit	Sedang	Sedang	Kurang	Tidak ada	Tidak ada	Tidak ada	Sepanjang tahun	Tidak ada	Baik	2	Rendah
248	TANJUNGMEDAR	TANJUNGWANGI	Sedang	Sedang	Sedang	Sangat Kurang	Tidak ada	Ada	Ada	Sepanjang tahun	Tidak ada	Buruk	2	Rendah
249	JATINUNGGAL	TARIKOLOT	Sedang	Sedang	Sedang	Kurang	Tidak ada	Ada	Ada	Sepanjang tahun	Ada	Baik	2	Rendah
250	DARMARAJA	TARUNAJAYA	Sedang	Sedang	Sedang	Sangat Kurang	Tidak ada	Tidak ada	Tidak ada	Sepanjang tahun	Ada	Baik	2	Rendah
251	CIMALAKA	TRUNAMANGGALA	Sangat mudah	Sedang	Sedang	Sangat Kurang	Tidak ada	Tidak ada	Tidak ada	Sepanjang tahun	Tidak ada	Baik	2	Rendah

No	Kecamatan	Desa/Kelurahan	Akses menuju sarana kesehatan	Rasio dokter dan penduduk	Rasio dokter gigi dan penduduk	Rasio bidan dan penduduk	Program/kegiatan pembangunan/pemberdayaan masyarakat selama 3 tahun terakhir:			Jalan dari / ke desa/ kelurahan dapat dilalui	Apotek/ Toko obat	Kualitas sinyal telepon seluler dan internet	Hasil skoring kapasitas adaptasi	Keterangan
							Pembangunan sapras sanitasi & air bersih	Pembangunan sapras kesehatan	Pemberdayaan kesehatan masyarakat					
252	CONGGEANG	UNGKAL	Sangat Sulit	Sedang	Sedang	Baik	Ada	Tidak ada	Ada	Sepanjang tahun	Tidak ada	Buruk	2	Rendah
253	SURIAN	WANAJAYA	Sulit	Sedang	Sedang	Kurang	Ada	Ada	Ada	Sepanjang tahun	Tidak ada	Baik	2	Rendah
254	SURIAN	WANASARI	Sangat Sulit	Sedang	Sedang	Sedang	Ada	Ada	Ada	Sepanjang tahun	Tidak ada	Baik	2	Rendah
255	TANJUNGMEDAR	WARGALUYU	Sulit	Sedang	Sedang	Kurang	Tidak ada	Ada	Ada	Sepanjang tahun	Ada	Baik	2	Rendah
256	TANJUNGKERTA	AWILEGA	Sulit	Sedang	Sedang	Kurang	Tidak ada	Tidak ada	Tidak ada	Sepanjang tahun	Tidak ada	Sangat baik	1	Sangat rendah
257	CONGGEANG	BABAKAN ASEM	Sulit	Sedang	Sedang	Sangat Kurang	Tidak ada	Tidak ada	Tidak ada	Sepanjang tahun	Tidak ada	Buruk	1	Sangat rendah
258	SITURAJA	BANGBAYANG	Sangat Sulit	Sedang	Sedang	Sangat Kurang	Tidak ada	Tidak ada	Tidak ada	Sepanjang tahun	Tidak ada	Baik	1	Sangat rendah
259	TANJUNGKERTA	BOROS	Sulit	Sedang	Sedang	Sangat Kurang	Tidak ada	Tidak ada	Tidak ada	Sepanjang tahun	Tidak ada	Baik	1	Sangat rendah
260	CONGGEANG	CACABAN	Sulit	Sedang	Sedang	Kurang	Tidak ada	Tidak ada	Tidak ada	Sepanjang tahun	Tidak ada	Baik	1	Sangat rendah
261	CONGGEANG	CIBUBUAN	Sulit	Sedang	Sedang	Kurang	Tidak ada	Tidak ada	Tidak ada	Sepanjang tahun	Tidak ada	Buruk	1	Sangat rendah
262	RANCAKALONG	CIBUNGUR	Sedang	Sedang	Sedang	Sangat Kurang	Tidak ada	Tidak ada	Tidak ada	Sepanjang tahun	Tidak ada	Buruk	1	Sangat rendah
263	TANJUNGSARI	CIJAMBU	Sulit	Sedang	Sedang	Sangat Kurang	Tidak ada	Tidak ada	Tidak ada	Sepanjang tahun	Tidak ada	Buruk	1	Sangat rendah
264	JATINUNGGAL	CIMANINTIN	Sulit	Sedang	Sedang	Sangat Kurang	Tidak ada	Tidak ada	Tidak ada	Sepanjang tahun	Tidak ada	Buruk	1	Sangat rendah
265	CISITU	CIMARGA	Sulit	Sedang	Sedang	Kurang	Tidak ada	Tidak ada	Tidak ada	Sepanjang tahun	Tidak ada	Buruk	1	Sangat rendah
266	PAMULIHAN	CINANGGERANG	Sulit	Sedang	Sedang	Kurang	Tidak ada	Tidak ada	Tidak ada	Sepanjang tahun	Tidak ada	Baik	1	Sangat rendah
267	CISITU	CINANGSI	Sedang	Sedang	Sedang	Sangat Kurang	Tidak ada	Tidak ada	Tidak ada	Sepanjang tahun	Tidak ada	Baik	1	Sangat rendah
268	JATINUNGGAL	CIPEUNDEUY	Sedang	Sedang	Sedang	Sangat Kurang	Tidak ada	Tidak ada	Tidak ada	Sepanjang tahun	Tidak ada	Baik	1	Sangat rendah

No	Kecamatan	Desa/Kelurahan	Akses menuju sarana kesehatan	Rasio dokter dan penduduk	Rasio dokter gigi dan penduduk	Rasio bidan dan penduduk	Program/kegiatan pembangunan/pemberdayaan masyarakat selama 3 tahun terakhir:			Jalan dari / ke desa/ kelurahan dapat dilalui	Apotek/ Toko obat	Kualitas sinyal telepon seluler dan internet	Hasil skoring kapasitas adaptasi	Keterangan
							Pembangunan sapras sanitasi & air bersih	Pembangunan sapras kesehatan	Pemberdayaan kesehatan masyarakat					
269	JATIGEDE	CISAMPIH	Sedang	Sedang	Sedang	Kurang	Tidak ada	Tidak ada	Tidak ada	Sepanjang tahun	Tidak ada	Baik	1	Sangat rendah
270	SUKASARI	GENTENG	Sedang	Sedang	Sedang	Sangat Kurang	Ada	Tidak ada	Ada	Sepanjang tahun	Tidak ada	Buruk	1	Sangat rendah
271	CIBUGEL	JAYAMANDIRI	Sedang	Sedang	Sedang	Sangat Kurang	Tidak ada	Tidak ada	Tidak ada	Sepanjang tahun	Tidak ada	Baik	1	Sangat rendah
272	TANJUNGKERTA	KERTAMEKAR	Sulit	Sedang	Sedang	Kurang	Tidak ada	Tidak ada	Tidak ada	Sepanjang tahun	Tidak ada	Buruk	1	Sangat rendah
273	UJUNG JAYA	KUDANGWANGI	Sedang	Sedang	Sedang	Sangat Kurang	Ada	Tidak ada	Tidak ada	Sepanjang tahun	Ada	Buruk	1	Sangat rendah
274	TOMO	MEKARWANGI	Mudah	Sedang	Sedang	Kurang	Ada	Tidak ada	Ada	Sepanjang tahun kecuali saat tertentu	Tidak ada	Baik	1	Sangat rendah
275	CIMANGGUNG	SAWAHDADAP	Sedang	Sedang	Sedang	Sangat Kurang	Tidak ada	Tidak ada	Tidak ada	Sepanjang tahun	Tidak ada	Buruk	1	Sangat rendah
276	TANJUNGMEDAR	SUKAMUKTI	Sulit	Sedang	Sedang	Sangat Kurang	Tidak ada	Tidak ada	Tidak ada	Sepanjang tahun	Tidak ada	Baik	1	Sangat rendah
277	CIBUGEL	SUKARAJA	Sedang	Sedang	Sedang	Kurang	Tidak ada	Tidak ada	Tidak ada	Sepanjang tahun	Tidak ada	Baik	1	Sangat rendah

Lampiran 15. Hasil Analisis Kapasitas Adaptasi Sektor Pertanian

No	Kecamatan	Desa/Kelurahan	Program/kegiatan pembangunan/pemberdayaan masyarakat selama 3 tahun terakhir:			Pembuatan, perawatan, atau normalisasi sungai, waduk, drainase	Jalan pertanian di desa/kelurahan dapat dilalui	Hasil skoring kapasitas adaptasi	Keterangan
			Pembangunan sapsras produksi pertanian	Penanaman/pemeliharaan pepohonan di lahan kritis	Pemberdayaan pengelolaan usaha produktif berbasis pertanian				
1	CONGGEANG	BABAKAN ASEM	Ada	Ada, sebagian warga terlibat	Ada	Tidak ada	Sepanjang tahun	5	Sangat tinggi
2	JATINUNGGAL	BANJARSARI	Ada	Ada, sebagian warga terlibat	Ada	Tidak ada	Sepanjang tahun	5	Sangat tinggi
3	CISARUA	BANTARMARA	Ada	Tidak ada kegiatan	Ada	Tidak ada	Sepanjang tahun	5	Sangat tinggi
4	TANJUNGKERTA	BANYUASIH	Ada	Ada, sebagian warga terlibat	Tidak ada	Ada	Sepanjang tahun	5	Sangat tinggi
5	PASEH	BONGKOK	Ada	Tidak ada kegiatan	Ada	Tidak ada	Sepanjang tahun	5	Sangat tinggi
6	TANJUNGKERTA	CIGENTUR	Ada	Ada, sebagian warga terlibat	Tidak ada	Ada	Sepanjang tahun	5	Sangat tinggi
7	GANEAS	CIKONDANG	Tidak ada	Ada, sebagian warga terlibat	Ada	Ada	Sepanjang tahun	5	Sangat tinggi
8	CIBUGEL	CIPASANG	Ada	Ada, warga tidak terlibat	Ada	Ada	Selama musim kemarau	5	Sangat tinggi
9	WADO	CISURAT	Ada	Ada, sebagian warga terlibat	Ada	Ada	Sepanjang tahun	5	Sangat tinggi
10	PASEH	CITEPOK	Ada	Tidak ada kegiatan	Ada	Tidak ada	Tidak ada	5	Sangat tinggi
11	SUKASARI	GENTENG	Ada	Ada, sebagian warga terlibat	Tidak ada	Ada	Sepanjang tahun	5	Sangat tinggi
12	TANJUNGSARI	GUDANG	Tidak ada	Ada, sebagian warga terlibat	Ada	Tidak ada	Tidak ada	5	Sangat tinggi
13	PASEH	HAURKUNING	Ada	Tidak ada kegiatan	Ada	Tidak ada	Tidak ada	5	Sangat tinggi
14	SUMEDANG UTARA	KEBONJATI	Ada	Ada, sebagian warga terlibat	Ada	Tidak ada	Sepanjang tahun	5	Sangat tinggi
15	SUMEDANG UTARA	KOTAKALER	Ada	Ada, warga tidak terlibat	Ada	Tidak ada	Tidak ada	5	Sangat tinggi
16	CIMANGGUNG	MANGUNARGA	Ada	Ada, warga tidak terlibat	Ada	Ada	Tidak ada	5	Sangat tinggi
17	SUMEDANG SELATAN	MEKARRAHAYU	Ada	Ada, sebagian warga terlibat	Ada	Tidak ada	Sepanjang tahun	5	Sangat tinggi

No	Kecamatan	Desa/Kelurahan	Program/kegiatan pembangunan/pemberdayaan masyarakat selama 3 tahun terakhir:			Pembuatan, perawatan, atau normalisasi sungai, waduk, drainase	Jalan pertanian di desa/ kelurahan dapat dilalui	Hasil skoring kapasitas adaptasi	Keterangan
			Pembangunan sapsras produksi pertanian	Penanaman/ pemeliharaan pepohonan di lahan kritis	Pemberdayaan pengelolaan usaha produktif berbasis pertanian				
18	TANJUNGSARI	PASIGARAN	Tidak ada	Ada, sebagian warga terlibat	Ada	Tidak ada	Sepanjang tahun	5	Sangat tinggi
19	RANCAKALONG	RANCAKALONG	Ada	Ada, sebagian warga terlibat	Ada	Tidak ada	Sepanjang tahun	5	Sangat tinggi
20	SUKASARI	SINDANGSARI	Ada	Ada, sebagian warga terlibat	Ada	Tidak ada	Tidak dapat dilalui sepanjang tahun	5	Sangat tinggi
21	SUMEDANG UTARA	SITU	Ada	Ada, warga tidak terlibat	Ada	Tidak ada	Tidak ada	5	Sangat tinggi
22	SUMEDANG SELATAN	SUKAGALIH	Ada	Ada, warga tidak terlibat	Ada	Ada	Sepanjang tahun	5	Sangat tinggi
23	SUMEDANG UTARA	TALUN	Ada	Tidak ada kegiatan	Ada	Tidak ada	Tidak ada	5	Sangat tinggi
24	TANJUNGGERTA	TANJUNGMULYA	Ada	Ada, sebagian warga terlibat	Ada	Tidak ada	Sepanjang tahun	5	Sangat tinggi
25	SUKASARI	BANYURESMI	Ada	Tidak ada kegiatan	Ada	Tidak ada	Sepanjang tahun	4	Tinggi
26	TANJUNGGERTA	BOROS	Ada	Tidak ada kegiatan	Tidak ada	Ada	Sepanjang tahun	4	Tinggi
27	CIBUGEL	CIBUGEL	Tidak ada	Ada, sebagian warga terlibat	Tidak ada	Ada	Sepanjang tahun	4	Tinggi
28	DARMAKERAJA	CIEUNTEUNG	Ada	Ada, sebagian warga terlibat	Tidak ada	Tidak ada	Sepanjang tahun	4	Tinggi
29	CISITU	CIGINTUNG	Ada	Tidak ada kegiatan	Tidak ada	Tidak ada	Sepanjang tahun	4	Tinggi
30	PASEH	CIJAMBE	Tidak ada	Tidak ada kegiatan	Ada	Tidak ada	Sepanjang tahun	4	Tinggi
31	TANJUNGSARI	CIJAMBU	Tidak ada	Ada, sebagian warga terlibat	Ada	Tidak ada	Sepanjang tahun	4	Tinggi
32	WADO	CIKAREO UTARA	Ada	Tidak ada kegiatan	Ada	Tidak ada	Sepanjang tahun	4	Tinggi
33	GANEAS	CIKONENG	Tidak ada	Ada, sebagian warga terlibat	Tidak ada	Ada	Sepanjang tahun	4	Tinggi
34	PAMULIHAN	CILEMBU	Tidak ada	Ada, sebagian warga terlibat	Tidak ada	Ada	Sepanjang tahun	4	Tinggi
35	CIMALAKA	CIMALAKA	Tidak ada	Tidak ada kegiatan	Ada	Tidak ada	Sepanjang tahun	4	Tinggi
36	CISITU	CINANGSI	Ada	Tidak ada kegiatan	Tidak ada	Tidak ada	Sepanjang tahun	4	Tinggi

No	Kecamatan	Desa/Kelurahan	Program/kegiatan pembangunan/pemberdayaan masyarakat selama 3 tahun terakhir:			Pembuatan, perawatan, atau normalisasi sungai, waduk, drainase	Jalan pertanian di desa/ kelurahan dapat dilalui	Hasil skoring kapasitas adaptasi	Keterangan
			Pembangunan sapsras produksi pertanian	Penanaman/ pemeliharaan pepohonan di lahan kritis	Pemberdayaan pengelolaan usaha produktif berbasis pertanian				
37	DARMARAJA	CIPEUTEUY	Tidak ada	Ada, sebagian warga terlibat	Tidak ada	Tidak ada	Sepanjang tahun	4	Tinggi
38	JATIGEDE	CIPICUNG	Ada	Tidak ada kegiatan	Tidak ada	Tidak ada	Sepanjang tahun	4	Tinggi
39	JATIGEDE	CISAMPIH	Tidak ada	Ada, sebagian warga terlibat	Tidak ada	Ada	Sepanjang tahun	4	Tinggi
40	SUMEDANG SELATAN	CITENGAH	Ada	Ada, sebagian warga terlibat	Tidak ada	Tidak ada	Sepanjang tahun	4	Tinggi
41	CISARUA	CIUYAH	Ada	Tidak ada kegiatan	Tidak ada	Tidak ada	Tidak ada	4	Tinggi
42	CONGGEANG	CONGGEANG KULON	Ada	Tidak ada kegiatan	Tidak ada	Tidak ada	Sepanjang tahun	4	Tinggi
43	DARMARAJA	DARMARAJA	Ada	Ada, sebagian warga terlibat	Tidak ada	Tidak ada	Tidak ada	4	Tinggi
44	CIMALAKA	GALUDRA	Ada	Ada, sebagian warga terlibat	Tidak ada	Tidak ada	Sepanjang tahun	4	Tinggi
45	GANEAS	GANEAS	Tidak ada	Ada, warga tidak terlibat	Tidak ada	Ada	Sepanjang tahun	4	Tinggi
46	SUMEDANG SELATAN	GUNASARI	Tidak ada	Ada, sebagian warga terlibat	Ada	Tidak ada	Tidak ada	4	Tinggi
47	CONGGEANG	JAMBU	Ada	Ada, sebagian warga terlibat	Tidak ada	Tidak ada	Tidak ada	4	Tinggi
48	SITURAJA	JATIMEKAR	Ada	Ada, sebagian warga terlibat	Tidak ada	Tidak ada	Sepanjang tahun	4	Tinggi
49	CIBUGEL	JAYAMANDIRI	Tidak ada	Ada, sebagian warga terlibat	Tidak ada	Ada	Sepanjang tahun	4	Tinggi
50	TANJUNGPURBA	KERTAMEKAR	Ada	Tidak ada kegiatan	Tidak ada	Tidak ada	Sepanjang tahun	4	Tinggi
51	SUMEDANG SELATAN	KOTAKULON	Tidak ada	Tidak ada kegiatan	Ada	Tidak ada	Tidak ada	4	Tinggi
52	UJUNG JAYA	KUDANGWANGI	Ada	Tidak ada kegiatan	Tidak ada	Ada	Selama musim kemarau	4	Tinggi
53	TANJUNGSARI	KUTAMANDIRI	Ada	Ada, sebagian warga terlibat	Tidak ada	Tidak ada	Tidak ada	4	Tinggi
54	PASEH	LEGOK KIDUL	Tidak ada	Tidak ada kegiatan	Ada	Tidak ada	Sepanjang tahun	4	Tinggi
55	CISITU	LINGGAJAYA	Ada	Tidak ada kegiatan	Tidak ada	Tidak ada	Sepanjang tahun	4	Tinggi

No	Kecamatan	Desa/Kelurahan	Program/kegiatan pembangunan/pemberdayaan masyarakat selama 3 tahun terakhir:			Pembuatan, perawatan, atau normalisasi sungai, waduk, drainase	Jalan pertanian di desa/ kelurahan dapat dilalui	Hasil skoring kapasitas adaptasi	Keterangan
			Pembangunan sapsras produksi pertanian	Penanaman/ pemeliharaan pepohonan di lahan kritis	Pemberdayaan pengelolaan usaha produktif berbasis pertanian				
56	SITURAJA	MALAKA	Ada	Ada, sebagian warga terlibat	Tidak ada	Tidak ada	Sepanjang tahun	4	Tinggi
57	CIMALAKA	MANDALAHERANG	Ada	Tidak ada kegiatan	Tidak ada	Tidak ada	Sepanjang tahun	4	Tinggi
58	SUMEDANG SELATAN	MARGALAKSANA	Ada	Ada, sebagian warga terlibat	Tidak ada	Ada	Sepanjang tahun	4	Tinggi
59	SUMEDANG SELATAN	MARGAMEKAR	Tidak ada	Ada, sebagian warga terlibat	Ada	Ada	Sepanjang tahun	4	Tinggi
60	TOMO	MARONGGE	Ada	Ada, warga tidak terlibat	Ada	Tidak ada	Tidak dapat dilalui sepanjang tahun	4	Tinggi
61	RANCAKALONG	NAGARAWANGI	Tidak ada	Ada, sebagian warga terlibat	Ada	Tidak ada	Sepanjang tahun	4	Tinggi
62	CONGGEANG	NARIMBANG	Tidak ada	Tidak ada kegiatan	Ada	Tidak ada	Sepanjang tahun	4	Tinggi
63	CIMALAKA	NYALINDUNG	Ada	Ada, sebagian warga terlibat	Tidak ada	Tidak ada	Sepanjang tahun	4	Tinggi
64	CIMALAKA	PADASARI	Ada	Tidak ada kegiatan	Tidak ada	Ada	Sepanjang tahun	4	Tinggi
65	SUMEDANG SELATAN	PASANGGRAHAN BARU	Ada	Tidak ada kegiatan	Tidak ada	Tidak ada	Sepanjang tahun	4	Tinggi
66	PASEH	PASEH KALER	Tidak ada	Tidak ada kegiatan	Ada	Tidak ada	Sepanjang tahun	4	Tinggi
67	CIMANGGUNG	PASIRNANJUNG	Ada	Tidak ada kegiatan	Ada	Tidak ada	Sepanjang tahun	4	Tinggi
68	CISITU	RANJENG	Ada	Tidak ada kegiatan	Tidak ada	Tidak ada	Sepanjang tahun	4	Tinggi
69	CIMANGGUNG	SINDANGPAKUON	Ada	Tidak ada kegiatan	Tidak ada	Tidak ada	Tidak ada	4	Tinggi
70	CIMANGGUNG	SINDULANG	Ada	Ada, sebagian warga terlibat	Ada	Tidak ada	Selama musim kemarau	4	Tinggi
71	GANEAS	SUKALUYU	Ada	Ada, warga tidak terlibat	Tidak ada	Ada	Sepanjang tahun	4	Tinggi
72	TANJUNGMEDAR	SUKAMUKTI	Ada	Ada, sebagian warga terlibat	Tidak ada	Tidak ada	Sepanjang tahun	4	Tinggi
73	UJUNG JAYA	SUKAMULYA	Tidak ada	Ada, sebagian warga terlibat	Ada	Tidak ada	Sepanjang tahun	4	Tinggi
74	CIBUGEL	SUKARAJA	Tidak ada	Ada, sebagian warga terlibat	Tidak ada	Ada	Sepanjang tahun	4	Tinggi

No	Kecamatan	Desa/Kelurahan	Program/kegiatan pembangunan/pemberdayaan masyarakat selama 3 tahun terakhir:			Pembuatan, perawatan, atau normalisasi sungai, waduk, drainase	Jalan pertanian di desa/ kelurahan dapat dilalui	Hasil skoring kapasitas adaptasi	Keterangan
			Pembangunan sapsras produksi pertanian	Penanaman/ pemeliharaan pepohonan di lahan kritis	Pemberdayaan pengelolaan usaha produktif berbasis pertanian				
75	SUKASARI	SUKARAPIH	Ada	Tidak ada kegiatan	Ada	Tidak ada	Sepanjang tahun	4	Tinggi
76	SUKASARI	SUKASARI	Ada	Tidak ada kegiatan	Tidak ada	Tidak ada	Sepanjang tahun	4	Tinggi
77	TANJUNGMEDAR	SUKATANI	Ada	Ada, sebagian warga terlibat	Tidak ada	Tidak ada	Sepanjang tahun	4	Tinggi
78	GANEAS	TANJUNGHURIP	Tidak ada	Ada, sebagian warga terlibat	Tidak ada	Ada	Sepanjang tahun	4	Tinggi
79	TANJUNGKERTA	TANJUNGMEKAR	Ada	Tidak ada kegiatan	Tidak ada	Ada	Sepanjang tahun	4	Tinggi
80	SITURAJA	AMBIT	Tidak ada	Tidak ada kegiatan	Tidak ada	Tidak ada	Sepanjang tahun	3	Sedang
81	SUMEDANG SELATAN	BAGINDA	Tidak ada	Ada, warga tidak terlibat	Tidak ada	Ada	Sepanjang tahun	3	Sedang
82	BUAHDUA	BOJONGLOA	Tidak ada	Ada, sebagian warga terlibat	Tidak ada	Ada	Tidak dapat dilalui sepanjang tahun	3	Sedang
83	CIBUGEL	BUANA MEKAR	Tidak ada	Ada, sebagian warga terlibat	Tidak ada	Tidak ada	Sepanjang tahun	3	Sedang
84	CIMALAKA	CIBEUREUM KULON	Tidak ada	Ada, sebagian warga terlibat	Tidak ada	Tidak ada	Sepanjang tahun	3	Sedang
85	CIMALAKA	CIBEUREUM WETAN	Tidak ada	Tidak ada kegiatan	Tidak ada	Tidak ada	Sepanjang tahun	3	Sedang
86	CONGGEANG	CIBEUREUYEUH	Ada	Tidak ada kegiatan	Tidak ada	Tidak ada	Sepanjang tahun	3	Sedang
87	UJUNG JAYA	CIBULUH	Tidak ada	Ada, sebagian warga terlibat	Tidak ada	Tidak ada	Sepanjang tahun	3	Sedang
88	RANCAKALONG	CIBUNAR	Tidak ada	Tidak ada kegiatan	Ada	Tidak ada	Sepanjang tahun	3	Sedang
89	RANCAKALONG	CIBUNGUR	Tidak ada	Ada, sebagian warga terlibat	Tidak ada	Tidak ada	Sepanjang tahun	3	Sedang
90	SITURAJA	CICARIMANAH	Tidak ada	Ada, sebagian warga terlibat	Tidak ada	Tidak ada	Sepanjang tahun	3	Sedang
91	PAMULIHAN	CIGENDEL	Ada	Tidak ada kegiatan	Ada	Tidak ada	Selama musim kemarau	3	Sedang
92	CIMANGGUNG	CIHANJUANG	Tidak ada	Ada, sebagian warga terlibat	Tidak ada	Ada	Tidak ada	3	Sedang
93	SUMEDANG SELATAN	CIHERANG	Tidak ada	Ada, sebagian warga terlibat	Tidak ada	Ada	Sepanjang tahun	3	Sedang

No	Kecamatan	Desa/Kelurahan	Program/kegiatan pembangunan/pemberdayaan masyarakat selama 3 tahun terakhir:			Pembuatan, perawatan, atau normalisasi sungai, waduk, drainase	Jalan pertanian di desa/ kelurahan dapat dilalui	Hasil skoring kapasitas adaptasi	Keterangan
			Pembangunan sapsras produksi pertanian	Penanaman/ pemeliharaan pepohonan di lahan kritis	Pemberdayaan pengelolaan usaha produktif berbasis pertanian				
94	SITURAJA	CIJELER	Tidak ada	Ada, sebagian warga terlibat	Tidak ada	Tidak ada	Sepanjang tahun	3	Sedang
95	SITURAJA	CIKADU	Tidak ada	Tidak ada kegiatan	Tidak ada	Tidak ada	Sepanjang tahun	3	Sedang
96	WADO	CIKAREO SELATAN	Ada	Ada, sebagian warga terlibat	Tidak ada	Tidak ada	Sepanjang tahun	3	Sedang
97	JATINANGOR	CIKERUH	Tidak ada	Ada, sebagian warga terlibat	Tidak ada	Ada	Tidak ada	3	Sedang
98	DARMARAJA	CIKEUSI	Tidak ada	Ada, sebagian warga terlibat	Tidak ada	Tidak ada	Sepanjang tahun	3	Sedang
99	GANEAS	CIKONENG KULON	Tidak ada	Ada, sebagian warga terlibat	Tidak ada	Ada	Sepanjang tahun	3	Sedang
100	JATINANGOR	CILAYUNG	Tidak ada	Ada, sebagian warga terlibat	Tidak ada	Ada	Tidak ada	3	Sedang
101	CIMANGGUNG	CIMANGGUNG	Tidak ada	Tidak ada kegiatan	Tidak ada	Tidak ada	Tidak ada	3	Sedang
102	TANJUNGSARI	CINANJUNG	Tidak ada	Ada, sebagian warga terlibat	Ada	Tidak ada	Sepanjang tahun	3	Sedang
103	JATINANGOR	CINTA MULYA	Tidak ada	Tidak ada kegiatan	Tidak ada	Ada	Tidak ada	3	Sedang
104	JATIGEDE	CINTAJAYA	Tidak ada	Ada, sebagian warga terlibat	Tidak ada	Tidak ada	Sepanjang tahun	3	Sedang
105	JATINANGOR	CIPACING	Tidak ada	Tidak ada kegiatan	Ada	Tidak ada	Tidak ada	3	Sedang
106	TANJUNGKERTA	CIPANAS	Tidak ada	Ada, sebagian warga terlibat	Tidak ada	Tidak ada	Sepanjang tahun	3	Sedang
107	TOMO	CIPELES	Tidak ada	Ada, sebagian warga terlibat	Tidak ada	Ada	Sepanjang tahun	3	Sedang
108	JATINUNGGAL	CIPEUNDEUY	Tidak ada	Ada, sebagian warga terlibat	Tidak ada	Tidak ada	Sepanjang tahun	3	Sedang
109	PAMULIHAN	CIPTASARI	Tidak ada	Tidak ada kegiatan	Tidak ada	Tidak ada	Sepanjang tahun	3	Sedang
110	CISARUA	CISALAK	Tidak ada	Tidak ada kegiatan	Tidak ada	Tidak ada	Sepanjang tahun	3	Sedang
111	CISARUA	CISARUA	Tidak ada	Ada, sebagian warga terlibat	Tidak ada	Tidak ada	Sepanjang tahun	3	Sedang

No	Kecamatan	Desa/Kelurahan	Program/kegiatan pembangunan/pemberdayaan masyarakat selama 3 tahun terakhir:			Pembuatan, perawatan, atau normalisasi sungai, waduk, drainase	Jalan pertanian di desa/ kelurahan dapat dilalui	Hasil skoring kapasitas adaptasi	Keterangan
			Pembangunan sapsras produksi pertanian	Penanaman/ pemeliharaan pepohonan di lahan kritis	Pemberdayaan pengelolaan usaha produktif berbasis pertanian				
112	CISITU	CISITU	Tidak ada	Ada, warga tidak terlibat	Ada	Tidak ada	Tidak dapat dilalui sepanjang tahun	3	Sedang
113	PAMULIHAN	CITALI	Tidak ada	Tidak ada kegiatan	Tidak ada	Ada	Sepanjang tahun	3	Sedang
114	CIMALAKA	CITIMUN	Tidak ada	Ada, sebagian warga terlibat	Tidak ada	Tidak ada	Sepanjang tahun	3	Sedang
115	DARMARAJA	DARMAJAYA	Tidak ada	Tidak ada kegiatan	Tidak ada	Tidak ada	Sepanjang tahun	3	Sedang
116	TOMO	DARMAWANGI	Tidak ada	Ada, sebagian warga terlibat	Ada	Tidak ada	Tidak dapat dilalui sepanjang tahun	3	Sedang
117	GANEAS	DAYEUH LUHUR	Tidak ada	Ada, sebagian warga terlibat	Ada	Ada	Selama musim kemarau	3	Sedang
118	WADO	GANJARESIK	Tidak ada	Ada, sebagian warga terlibat	Tidak ada	Ada	Sepanjang tahun	3	Sedang
119	SUMEDANG UTARA	GIRIMUKTI	Ada	Ada, sebagian warga terlibat	Tidak ada	Tidak ada	Sepanjang tahun	3	Sedang
120	TANJUNGPETA	GUNTURMEKAR	Tidak ada	Tidak ada kegiatan	Tidak ada	Ada	Sepanjang tahun	3	Sedang
121	TANJUNGSARI	JATISARI	Tidak ada	Ada, sebagian warga terlibat	Tidak ada	Tidak ada	Tidak ada	3	Sedang
122	CIBUGEL	JAYA MEKAR	Tidak ada	Ada, sebagian warga terlibat	Tidak ada	Ada	Tidak dapat dilalui sepanjang tahun	3	Sedang
123	JATIGEDE	JEMAH	Tidak ada	Ada, sebagian warga terlibat	Tidak ada	Tidak ada	Sepanjang tahun	3	Sedang
124	TOMO	JEMBARWANGI	Tidak ada	Tidak ada kegiatan	Tidak ada	Tidak ada	Sepanjang tahun	3	Sedang
125	TANJUNGSARI	KADAKAJAYA	Tidak ada	Ada, sebagian warga terlibat	Tidak ada	Tidak ada	Sepanjang tahun	3	Sedang
126	JATIGEDE	KADU	Tidak ada	Ada, sebagian warga terlibat	Tidak ada	Tidak ada	Selama musim kemarau	3	Sedang
127	JATIGEDE	KADUJAYA	Tidak ada	Ada, sebagian warga terlibat	Tidak ada	Tidak ada	Sepanjang tahun	3	Sedang
128	SITURAJA	KADUWULUNG	Tidak ada	Tidak ada kegiatan	Tidak ada	Tidak ada	Sepanjang tahun	3	Sedang
129	DARMARAJA	KARANG PAKUAN	Tidak ada	Ada, sebagian warga terlibat	Tidak ada	Tidak ada	Tidak ada	3	Sedang

No	Kecamatan	Desa/Kelurahan	Program/kegiatan pembangunan/pemberdayaan masyarakat selama 3 tahun terakhir:			Pembuatan, perawatan, atau normalisasi sungai, waduk, drainase	Jalan pertanian di desa/ kelurahan dapat dilalui	Hasil skoring kapasitas adaptasi	Keterangan
			Pembangunan sapsras produksi pertanian	Penanaman/ pemeliharaan pepohonan di lahan kritis	Pemberdayaan pengelolaan usaha produktif berbasis pertanian				
130	SITURAJA	KARANGHEULEUT	Tidak ada	Ada, sebagian warga terlibat	Tidak ada	Tidak ada	Sepanjang tahun	3	Sedang
131	CONGGEANG	KARANGLAYUNG	Tidak ada	Ada, sebagian warga terlibat	Tidak ada	Tidak ada	Sepanjang tahun	3	Sedang
132	JATIGEDE	KAREDOK	Tidak ada	Tidak ada kegiatan	Tidak ada	Tidak ada	Sepanjang tahun	3	Sedang
133	TOMO	KARYAMUKTI	Tidak ada	Ada, sebagian warga terlibat	Tidak ada	Tidak ada	Sepanjang tahun	3	Sedang
134	CISARUA	KEBONKALAPA	Tidak ada	Ada, sebagian warga terlibat	Tidak ada	Ada	Sepanjang tahun	3	Sedang
135	TANJUNGKERTA	KERTAHARJA	Tidak ada	Tidak ada kegiatan	Tidak ada	Ada	Sepanjang tahun	3	Sedang
136	TANJUNGMEDAR	KERTAMUKTI	Ada	Ada, sebagian warga terlibat	Tidak ada	Tidak ada	Tidak dapat dilalui sepanjang tahun	3	Sedang
137	JATINUNGGAL	KIRISIK	Tidak ada	Tidak ada kegiatan	Tidak ada	Tidak ada	Sepanjang tahun	3	Sedang
138	JATIGEDE	LEBAKSUHUH	Tidak ada	Ada, sebagian warga terlibat	Tidak ada	Tidak ada	Sepanjang tahun	3	Sedang
139	CIMALAKA	LICIN	Tidak ada	Ada, sebagian warga terlibat	Tidak ada	Tidak ada	Tidak ada	3	Sedang
140	TANJUNGSARI	MARGA JAYA	Tidak ada	Ada, sebagian warga terlibat	Tidak ada	Tidak ada	Tidak ada	3	Sedang
141	JATIGEDE	MEKARASIH	Tidak ada	Ada, sebagian warga terlibat	Tidak ada	Tidak ada	Sepanjang tahun	3	Sedang
142	PAMULIHAN	MEKARBAKTI	Tidak ada	Tidak ada kegiatan	Tidak ada	Tidak ada	Sepanjang tahun	3	Sedang
143	SUKASARI	MEKARSARI	Tidak ada	Tidak ada kegiatan	Tidak ada	Tidak ada	Tidak ada	3	Sedang
144	TOMO	MEKARWANGI	Tidak ada	Tidak ada kegiatan	Ada	Tidak ada	Tidak dapat dilalui sepanjang tahun	3	Sedang
145	WADO	MULYAJAYA	Ada	Tidak ada kegiatan	Tidak ada	Ada	Sepanjang tahun	3	Sedang
146	TANJUNGKERTA	MULYAMEKAR	Tidak ada	Ada, sebagian warga terlibat	Tidak ada	Tidak ada	Sepanjang tahun	3	Sedang
147	CIMALAKA	NALUK	Tidak ada	Ada, sebagian warga terlibat	Tidak ada	Tidak ada	Sepanjang tahun	3	Sedang
148	PASEH	PADANAAN	Tidak ada	Tidak ada kegiatan	Ada	Tidak ada	Sepanjang tahun	3	Sedang

No	Kecamatan	Desa/Kelurahan	Program/kegiatan pembangunan/pemberdayaan masyarakat selama 3 tahun terakhir:			Pembuatan, perawatan, atau normalisasi sungai, waduk, drainase	Jalan pertanian di desa/ kelurahan dapat dilalui	Hasil skoring kapasitas adaptasi	Keterangan
			Pembangunan sapsras produksi pertanian	Penanaman/ pemeliharaan pepohonan di lahan kritis	Pemberdayaan pengelolaan usaha produktif berbasis pertanian				
149	DARMARAJA	PAKU ALAM	Tidak ada	Tidak ada kegiatan	Tidak ada	Tidak ada	Tidak ada	3	Sedang
150	UJUNG JAYA	PALABUAN	Tidak ada	Tidak ada kegiatan	Tidak ada	Tidak ada	Sepanjang tahun	3	Sedang
151	RANCAKALONG	PAMEKARAN	Tidak ada	Tidak ada kegiatan	Tidak ada	Tidak ada	Sepanjang tahun	3	Sedang
152	PAMULIHAN	PAMULIHAN	Tidak ada	Ada, warga tidak terlibat	Tidak ada	Tidak ada	Sepanjang tahun	3	Sedang
153	SITURAJA	PAMULIHAN	Tidak ada	Tidak ada kegiatan	Tidak ada	Tidak ada	Sepanjang tahun	3	Sedang
154	RANCAKALONG	PANGADEGAN	Tidak ada	Tidak ada kegiatan	Ada	Tidak ada	Sepanjang tahun	3	Sedang
155	PASEH	PASEH KIDUL	Tidak ada	Tidak ada kegiatan	Tidak ada	Tidak ada	Sepanjang tahun	3	Sedang
156	PASEH	PASIREUNGIT	Tidak ada	Tidak ada kegiatan	Tidak ada	Tidak ada	Sepanjang tahun	3	Sedang
157	JATINUNGGAL	PAWENANG	Tidak ada	Ada, sebagian warga terlibat	Tidak ada	Tidak ada	Sepanjang tahun	3	Sedang
158	DARMARAJA	RANGGON	Tidak ada	Ada, sebagian warga terlibat	Tidak ada	Tidak ada	Tidak ada	3	Sedang
159	SUMEDANG SELATAN	REGOL WETAN	Tidak ada	Tidak ada kegiatan	Ada	Tidak ada	Tidak ada	3	Sedang
160	UJUNG JAYA	SAKURJAYA	Tidak ada	Tidak ada kegiatan	Tidak ada	Tidak ada	Sepanjang tahun	3	Sedang
161	CIMANGGUNG	SAWAHDADAP	Tidak ada	Tidak ada kegiatan	Tidak ada	Tidak ada	Tidak ada	3	Sedang
162	CIMALAKA	SERANG	Tidak ada	Ada, sebagian warga terlibat	Tidak ada	Tidak ada	Tidak ada	3	Sedang
163	CIMANGGUNG	SINDANGGALIH	Ada	Tidak ada kegiatan	Tidak ada	Ada	Sepanjang tahun	3	Sedang
164	CISITU	SITUMEKAR	Tidak ada	Tidak ada kegiatan	Tidak ada	Tidak ada	Sepanjang tahun	3	Sedang
165	SITURAJA	SITURAJA	Tidak ada	Tidak ada kegiatan	Tidak ada	Tidak ada	Sepanjang tahun	3	Sedang
166	SITURAJA	SITURAJA UTARA	Tidak ada	Ada, sebagian warga terlibat	Tidak ada	Tidak ada	Sepanjang tahun	3	Sedang
167	RANCAKALONG	SUKAHAYU	Tidak ada	Ada, sebagian warga terlibat	Tidak ada	Ada	Sepanjang tahun	3	Sedang
168	WADO	SUKAJADI	Tidak ada	Tidak ada kegiatan	Tidak ada	Ada	Sepanjang tahun	3	Sedang

No	Kecamatan	Desa/Kelurahan	Program/kegiatan pembangunan/pemberdayaan masyarakat selama 3 tahun terakhir:			Pembuatan, perawatan, atau normalisasi sungai, waduk, drainase	Jalan pertanian di desa/ kelurahan dapat dilalui	Hasil skoring kapasitas adaptasi	Keterangan
			Pembangunan sapsras produksi pertanian	Penanaman/ pemeliharaan pepohonan di lahan kritis	Pemberdayaan pengelolaan usaha produktif berbasis pertanian				
169	SUMEDANG SELATAN	SUKAJAYA	Tidak ada	Ada, warga tidak terlibat	Tidak ada	Tidak ada	Sepanjang tahun	3	Sedang
170	RANCAKALONG	SUKAMAJU	Tidak ada	Ada, sebagian warga terlibat	Tidak ada	Tidak ada	Sepanjang tahun	3	Sedang
171	JATINUNGGAL	SUKAMANA	Ada	Tidak ada kegiatan	Tidak ada	Tidak ada	Sepanjang tahun	3	Sedang
172	TANJUNGPURA	SUKAMANTRI	Tidak ada	Ada, sebagian warga terlibat	Tidak ada	Tidak ada	Sepanjang tahun	3	Sedang
173	DARMAJAYA	SUKAMENAK	Tidak ada	Tidak ada kegiatan	Tidak ada	Tidak ada	Sepanjang tahun	3	Sedang
174	DARMAJAYA	SUKARATU	Tidak ada	Tidak ada kegiatan	Tidak ada	Tidak ada	Sepanjang tahun	3	Sedang
175	RANCAKALONG	SUKASIRNARASA	Tidak ada	Ada, sebagian warga terlibat	Tidak ada	Tidak ada	Sepanjang tahun	3	Sedang
176	SITURAJA	SUKATALI	Tidak ada	Ada, sebagian warga terlibat	Ada	Tidak ada	Sepanjang tahun	3	Sedang
177	PAMULIHAN	SUKAWANGI	Ada	Tidak ada kegiatan	Ada	Tidak ada	Sepanjang tahun	3	Sedang
178	GANEAS	SUKAWENING	Tidak ada	Ada, warga tidak terlibat	Tidak ada	Ada	Sepanjang tahun	3	Sedang
179	TANJUNGSARI	TANJUNGSARI	Tidak ada	Tidak ada kegiatan	Tidak ada	Tidak ada	Tidak ada	3	Sedang
180	JATINUNGGAL	TARIKOLOT	Tidak ada	Tidak ada kegiatan	Tidak ada	Tidak ada	Sepanjang tahun	3	Sedang
181	TOMO	TOLENGAS	Tidak ada	Ada, sebagian warga terlibat	Ada	Tidak ada	Tidak dapat dilalui sepanjang tahun	3	Sedang
182	TOMO	TOMO	Tidak ada	Tidak ada kegiatan	Tidak ada	Tidak ada	Sepanjang tahun	3	Sedang
183	CIMALAKA	TRUNAMANGGALA	Tidak ada	Ada, sebagian warga terlibat	Tidak ada	Tidak ada	Tidak ada	3	Sedang
184	UJUNG JAYA	UJUNGJAYA	Tidak ada	Tidak ada kegiatan	Tidak ada	Tidak ada	Sepanjang tahun	3	Sedang
185	TANJUNGMEDAR	WARGALUYU	Tidak ada	Ada, sebagian warga terlibat	Tidak ada	Tidak ada	Sepanjang tahun	3	Sedang
186	TANJUNGPURA	AWILEGA	Tidak ada	Ada, sebagian warga terlibat	Tidak ada	Tidak ada	Sepanjang tahun	2	Rendah

No	Kecamatan	Desa/Kelurahan	Program/kegiatan pembangunan/pemberdayaan masyarakat selama 3 tahun terakhir:			Pembuatan, perawatan, atau normalisasi sungai, waduk, drainase	Jalan pertanian di desa/ kelurahan dapat dilalui	Hasil skoring kapasitas adaptasi	Keterangan
			Pembangunan sapsras produksi pertanian	Penanaman/ pemeliharaan pepohonan di lahan kritis	Pemberdayaan pengelolaan usaha produktif berbasis pertanian				
187	BUAHDUA	BUAHDUA	Tidak ada	Tidak ada kegiatan	Tidak ada	Tidak ada	Sepanjang tahun	2	Rendah
188	CONGGEANG	CACABAN	Tidak ada	Tidak ada kegiatan	Tidak ada	Tidak ada	Sepanjang tahun	2	Rendah
189	JATINANGOR	CIBEUSI	Tidak ada	Ada, warga tidak terlibat	Tidak ada	Tidak ada	Tidak ada	2	Rendah
190	BUAHDUA	CIBITUNG	Tidak ada	Tidak ada kegiatan	Tidak ada	Tidak ada	Sepanjang tahun	2	Rendah
191	CONGGEANG	CIBUBUAN	Tidak ada	Tidak ada kegiatan	Tidak ada	Ada	Sepanjang tahun	2	Rendah
192	SITURAJA	CIJATI	Tidak ada	Ada, sebagian warga terlibat	Tidak ada	Tidak ada	Sepanjang tahun	2	Rendah
193	PAMULIHAN	CIJERUK	Tidak ada	Tidak ada kegiatan	Tidak ada	Ada	Sepanjang tahun	2	Rendah
194	CIMANGGUNG	CIKAHURIPAN	Tidak ada	Ada, sebagian warga terlibat	Tidak ada	Tidak ada	Sepanjang tahun	2	Rendah
195	TANJUNGMEDAR	CIKARAMAS	Tidak ada	Ada, sebagian warga terlibat	Tidak ada	Tidak ada	Tidak dapat dilalui sepanjang tahun	2	Rendah
196	CIMALAKA	CIKOLE	Tidak ada	Ada, warga tidak terlibat	Tidak ada	Tidak ada	Sepanjang tahun	2	Rendah
197	BUAHDUA	CILANGKAP	Tidak ada	Tidak ada kegiatan	Tidak ada	Tidak ada	Sepanjang tahun	2	Rendah
198	WADO	CILENGKRANG	Tidak ada	Tidak ada kegiatan	Tidak ada	Tidak ada	Tidak dapat dilalui sepanjang tahun	2	Rendah
199	CISITU	CILOPANG	Ada	Tidak ada kegiatan	Tidak ada	Tidak ada	Tidak dapat dilalui sepanjang tahun	2	Rendah
200	JATINUNGGAL	CIMANINTIN	Tidak ada	Ada, sebagian warga terlibat	Tidak ada	Tidak ada	Sepanjang tahun	2	Rendah
201	CISARUA	CIMARA	Tidak ada	Tidak ada kegiatan	Tidak ada	Ada	Tidak dapat dilalui sepanjang tahun	2	Rendah
202	CISITU	CIMARGA	Tidak ada	Tidak ada kegiatan	Tidak ada	Tidak ada	Sepanjang tahun	2	Rendah
203	PAMULIHAN	CIMARIAS	Tidak ada	Tidak ada kegiatan	Tidak ada	Tidak ada	Sepanjang tahun	2	Rendah
204	CIMALAKA	CIMUJA	Tidak ada	Ada, sebagian warga terlibat	Tidak ada	Tidak ada	Sepanjang tahun	2	Rendah
205	WADO	CIMUNGKAL	Tidak ada	Tidak ada kegiatan	Tidak ada	Tidak ada	Sepanjang tahun	2	Rendah

No	Kecamatan	Desa/Kelurahan	Program/kegiatan pembangunan/pemberdayaan masyarakat selama 3 tahun terakhir:			Pembuatan, perawatan, atau normalisasi sungai, waduk, drainase	Jalan pertanian di desa/ kelurahan dapat dilalui	Hasil skoring kapasitas adaptasi	Keterangan
			Pembangunan sapsras produksi pertanian	Penanaman/ pemeliharaan pepohonan di lahan kritis	Pemberdayaan pengelolaan usaha produktif berbasis pertanian				
206	PAMULIHAN	CINANGGERANG	Tidak ada	Ada, sebagian warga terlibat	Tidak ada	Tidak ada	Sepanjang tahun	2	Rendah
207	CONGGEANG	CIPAMEKAR	Tidak ada	Ada, sebagian warga terlibat	Tidak ada	Tidak ada	Sepanjang tahun	2	Rendah
208	SUMEDANG SELATAN	CIPAMEUNGPEUK	Tidak ada	Ada, sebagian warga terlibat	Tidak ada	Tidak ada	Sepanjang tahun	2	Rendah
209	SUMEDANG SELATAN	CIPANCAR	Tidak ada	Ada, sebagian warga terlibat	Tidak ada	Tidak ada	Sepanjang tahun	2	Rendah
210	CISARUA	CIPANDANWANGI	Tidak ada	Tidak ada kegiatan	Tidak ada	Tidak ada	Tidak ada	2	Rendah
211	UJUNG JAYA	CIPELANG	Tidak ada	Tidak ada kegiatan	Tidak ada	Tidak ada	Sepanjang tahun	2	Rendah
212	JATINANGOR	CISEMPUR	Tidak ada	Tidak ada kegiatan	Tidak ada	Tidak ada	Tidak ada	2	Rendah
213	BUAHDUA	CITALEUS	Tidak ada	Tidak ada kegiatan	Tidak ada	Tidak ada	Sepanjang tahun	2	Rendah
214	CONGGEANG	CONGGEANG WETAN	Tidak ada	Tidak ada kegiatan	Tidak ada	Tidak ada	Tidak ada	2	Rendah
215	BUAHDUA	GENDEREH	Tidak ada	Ada, warga tidak terlibat	Tidak ada	Tidak ada	Sepanjang tahun	2	Rendah
216	TANJUNGSARI	GUNUNGMANIK	Tidak ada	Tidak ada kegiatan	Tidak ada	Tidak ada	Tidak ada	2	Rendah
217	PAMULIHAN	HAURNGOMBONG	Tidak ada	Tidak ada kegiatan	Tidak ada	Tidak ada	Sepanjang tahun	2	Rendah
218	JATINANGOR	HEGARMAHAH	Tidak ada	Tidak ada kegiatan	Tidak ada	Tidak ada	Tidak ada	2	Rendah
219	SUMEDANG UTARA	JATIHURIP	Tidak ada	Ada, sebagian warga terlibat	Tidak ada	Tidak ada	Sepanjang tahun	2	Rendah
220	JATINANGOR	JATIMUKTI	Tidak ada	Tidak ada kegiatan	Tidak ada	Tidak ada	Tidak ada	2	Rendah
221	JATINANGOR	JATIROKE	Tidak ada	Tidak ada kegiatan	Tidak ada	Tidak ada	Tidak ada	2	Rendah
222	BUAHDUA	KARANGBUNGUR	Ada	Tidak ada kegiatan	Tidak ada	Tidak ada	Selama musim kemarau	2	Rendah
223	UJUNG JAYA	KEBON CAU	Tidak ada	Tidak ada kegiatan	Tidak ada	Tidak ada	Tidak dapat dilalui sepanjang tahun	2	Rendah
224	PASEH	LEGOK KALER	Tidak ada	Ada, sebagian warga terlibat	Tidak ada	Tidak ada	Sepanjang tahun	2	Rendah
225	TANJUNGSARI	MARGALUYU	Tidak ada	Tidak ada kegiatan	Tidak ada	Tidak ada	Sepanjang tahun	2	Rendah

No	Kecamatan	Desa/Kelurahan	Program/kegiatan pembangunan/pemberdayaan masyarakat selama 3 tahun terakhir:			Pembuatan, perawatan, atau normalisasi sungai, waduk, drainase	Jalan pertanian di desa/ kelurahan dapat dilalui	Hasil skoring kapasitas adaptasi	Keterangan
			Pembangunan sapsras produksi pertanian	Penanaman/ pemeliharaan pepohonan di lahan kritis	Pemberdayaan pengelolaan usaha produktif berbasis pertanian				
226	SUMEDANG UTARA	MARGAMUKTI	Tidak ada	Ada, sebagian warga terlibat	Tidak ada	Ada	Tidak dapat dilalui sepanjang tahun	2	Rendah
227	JATINANGOR	MEKARGALIH	Tidak ada	Tidak ada kegiatan	Tidak ada	Tidak ada	Tidak ada	2	Rendah
228	SUMEDANG UTARA	MEKARJAYA	Tidak ada	Tidak ada kegiatan	Ada	Tidak ada	Tidak dapat dilalui sepanjang tahun	2	Rendah
229	BUAHDUA	MEKARMUKTI	Tidak ada	Tidak ada kegiatan	Tidak ada	Tidak ada	Tidak ada	2	Rendah
230	SITURAJA	MEKARMULYA	Tidak ada	Tidak ada kegiatan	Tidak ada	Tidak ada	Sepanjang tahun	2	Rendah
231	SUMEDANG UTARA	MULYASARI	Tidak ada	Tidak ada kegiatan	Tidak ada	Tidak ada	Sepanjang tahun	2	Rendah
232	BUAHDUA	NAGRAK	Tidak ada	Tidak ada kegiatan	Tidak ada	Tidak ada	Sepanjang tahun	2	Rendah
233	SUKASARI	NANGGERANG	Tidak ada	Ada, sebagian warga terlibat	Tidak ada	Tidak ada	Sepanjang tahun	2	Rendah
234	DARMARAJA	NEGLASARI	Tidak ada	Tidak ada kegiatan	Tidak ada	Tidak ada	Sepanjang tahun	2	Rendah
235	CONGGEANG	PADAASIH	Tidak ada	Tidak ada kegiatan	Tidak ada	Tidak ada	Sepanjang tahun	2	Rendah
236	SUMEDANG UTARA	PADASUKA	Tidak ada	Tidak ada kegiatan	Tidak ada	Ada	Sepanjang tahun	2	Rendah
237	CISITU	PAJAGAN	Tidak ada	Tidak ada kegiatan	Tidak ada	Tidak ada	Sepanjang tahun	2	Rendah
238	UJUNG JAYA	PALASARI	Tidak ada	Tidak ada kegiatan	Tidak ada	Ada	Tidak dapat dilalui sepanjang tahun	2	Rendah
239	SURIAN	PAMEKARSARI	Tidak ada	Ada, sebagian warga terlibat	Tidak ada	Ada	Tidak dapat dilalui sepanjang tahun	2	Rendah
240	BUAHDUA	PANYINDANGAN	Tidak ada	Tidak ada kegiatan	Tidak ada	Tidak ada	Sepanjang tahun	2	Rendah
241	RANCAKALONG	PASIR BIRU	Tidak ada	Tidak ada kegiatan	Tidak ada	Tidak ada	Sepanjang tahun	2	Rendah
242	TANJUNGSARI	RAHARJA	Tidak ada	Ada, sebagian warga terlibat	Tidak ada	Tidak ada	Sepanjang tahun	2	Rendah
243	SUMEDANG UTARA	RANCAMULYA	Tidak ada	Tidak ada kegiatan	Tidak ada	Ada	Sepanjang tahun	2	Rendah
244	JATINUNGGAL	SARIMEKAR	Tidak ada	Ada, warga tidak terlibat	Tidak ada	Tidak ada	Sepanjang tahun	2	Rendah
245	JATINANGOR	SAYANG	Tidak ada	Tidak ada kegiatan	Tidak ada	Tidak ada	Tidak ada	2	Rendah

No	Kecamatan	Desa/Kelurahan	Program/kegiatan pembangunan/pemberdayaan masyarakat selama 3 tahun terakhir:			Pembuatan, perawatan, atau normalisasi sungai, waduk, drainase	Jalan pertanian di desa/ kelurahan dapat dilalui	Hasil skoring kapasitas adaptasi	Keterangan
			Pembangunan sapsras produksi pertanian	Penanaman/ pemeliharaan pepohonan di lahan kritis	Pemberdayaan pengelolaan usaha produktif berbasis pertanian				
246	SUMEDANG UTARA	SIRNAMULYA	Tidak ada	Ada, sebagian warga terlibat	Tidak ada	Tidak ada	Sepanjang tahun	2	Rendah
247	JATINUNGGAL	SIRNASARI	Tidak ada	Ada, warga tidak terlibat	Tidak ada	Tidak ada	Sepanjang tahun	2	Rendah
248	CIMANGGUNG	SUKADANA	Tidak ada	Tidak ada kegiatan	Tidak ada	Tidak ada	Tidak ada	2	Rendah
249	WADO	SUKAPURA	Tidak ada	Ada, sebagian warga terlibat	Tidak ada	Tidak ada	Sepanjang tahun	2	Rendah
250	CISITU	SUNDAMEKAR	Tidak ada	Tidak ada kegiatan	Tidak ada	Ada	Tidak dapat dilalui sepanjang tahun	2	Rendah
251	SURIAN	SURIAMEDAL	Tidak ada	Tidak ada kegiatan	Tidak ada	Tidak ada	Tidak dapat dilalui sepanjang tahun	2	Rendah
252	SURIAN	SURIAMUKTI	Ada	Tidak ada kegiatan	Tidak ada	Tidak ada	Tidak dapat dilalui sepanjang tahun	2	Rendah
253	DARMARAJA	TARUNAJAYA	Tidak ada	Tidak ada kegiatan	Tidak ada	Tidak ada	Sepanjang tahun	2	Rendah
254	CIMANGGUNG	TEGALMANGGUNG	Tidak ada	Ada, warga tidak terlibat	Ada	Tidak ada	Tidak dapat dilalui sepanjang tahun	2	Rendah
255	CONGGEANG	UNGKAL	Tidak ada	Ada, sebagian warga terlibat	Tidak ada	Tidak ada	Sepanjang tahun	2	Rendah
256	WADO	WADO	Tidak ada	Ada, sebagian warga terlibat	Tidak ada	Tidak ada	Sepanjang tahun	2	Rendah
257	SITURAJA	BANGBAYANG	Tidak ada	Tidak ada kegiatan	Tidak ada	Tidak ada	Tidak dapat dilalui sepanjang tahun	1	Sangat rendah
258	TOMO	BUGEL	Tidak ada	Ada, warga tidak terlibat	Tidak ada	Tidak ada	Tidak dapat dilalui sepanjang tahun	1	Sangat rendah
259	BUAHDUA	CIAWITALI	Tidak ada	Tidak ada kegiatan	Tidak ada	Tidak ada	Sepanjang tahun	1	Sangat rendah
260	JATIGEDE	CIJEUNGJING	Tidak ada	Ada, sebagian warga terlibat	Tidak ada	Tidak ada	Tidak dapat dilalui sepanjang tahun	1	Sangat rendah
261	BUAHDUA	CIKURUBUK	Tidak ada	Tidak ada kegiatan	Tidak ada	Tidak ada	Tidak dapat dilalui sepanjang tahun	1	Sangat rendah
262	JATINANGOR	CILELES	Tidak ada	Tidak ada kegiatan	Tidak ada	Tidak ada	Tidak dapat dilalui sepanjang tahun	1	Sangat rendah

No	Kecamatan	Desa/Kelurahan	Program/kegiatan pembangunan/pemberdayaan masyarakat selama 3 tahun terakhir:			Pembuatan, perawatan, atau normalisasi sungai, waduk, drainase	Jalan pertanian di desa/ kelurahan dapat dilalui	Hasil skoring kapasitas adaptasi	Keterangan
			Pembangunan sapsras produksi pertanian	Penanaman/ pemeliharaan pepohonan di lahan kritis	Pemberdayaan pengelolaan usaha produktif berbasis pertanian				
263	JATIGEDE	CIRANGGEM	Tidak ada	Tidak ada kegiatan	Tidak ada	Tidak ada	Tidak dapat dilalui sepanjang tahun	1	Sangat rendah
264	BUAHDUA	HARIANG	Tidak ada	Tidak ada kegiatan	Tidak ada	Tidak ada	Sepanjang tahun	1	Sangat rendah
265	SUMEDANG UTARA	JATIMULYA	Tidak ada	Tidak ada kegiatan	Tidak ada	Tidak ada	Tidak dapat dilalui sepanjang tahun	1	Sangat rendah
266	TANJUNGMEDAR	JINGKANG	Tidak ada	Tidak ada kegiatan	Tidak ada	Tidak ada	Selama musim kemarau	1	Sangat rendah
267	TANJUNGMEDAR	KAMAL	Tidak ada	Tidak ada kegiatan	Tidak ada	Tidak ada	Tidak dapat dilalui sepanjang tahun	1	Sangat rendah
268	SURIAN	NANJUNGWANGI	Tidak ada	Tidak ada kegiatan	Tidak ada	Tidak ada	Selama musim kemarau	1	Sangat rendah
269	SURIAN	RANGGASARI	Tidak ada	Tidak ada kegiatan	Tidak ada	Tidak ada	Selama musim kemarau	1	Sangat rendah
270	BUAHDUA	SEKARWANGI	Tidak ada	Tidak ada kegiatan	Tidak ada	Tidak ada	Tidak dapat dilalui sepanjang tahun	1	Sangat rendah
271	SURIAN	SURIAN	Tidak ada	Tidak ada kegiatan	Tidak ada	Tidak ada	Tidak dapat dilalui sepanjang tahun	1	Sangat rendah
272	CIBUGEL	TAMANSARI	Tidak ada	Tidak ada kegiatan	Tidak ada	Tidak ada	Selama musim kemarau	1	Sangat rendah
273	SURIAN	TANJUNG	Tidak ada	Tidak ada kegiatan	Tidak ada	Tidak ada	Sepanjang tahun	1	Sangat rendah
274	TANJUNGMEDAR	TANJUNGMEDAR	Tidak ada	Tidak ada kegiatan	Tidak ada	Tidak ada	Tidak dapat dilalui sepanjang tahun	1	Sangat rendah
275	TANJUNGMEDAR	TANJUNGWANGI	Tidak ada	Tidak ada kegiatan	Tidak ada	Ada	Tidak dapat dilalui sepanjang tahun	1	Sangat rendah
276	SURIAN	WANAJAYA	Tidak ada	Tidak ada kegiatan	Tidak ada	Tidak ada	Selama musim kemarau	1	Sangat rendah
277	SURIAN	WANASARI	Tidak ada	Tidak ada kegiatan	Tidak ada	Tidak ada	Selama musim kemarau	1	Sangat rendah

Lampiran 16. Hasil Analisis Kapasitas Adaptasi Sektor Kehutanan

No	Kecamatan	Desa/Kelurahan	Program/kegiatan pembangunan/pemberdayaan masyarakat selama 3 tahun terakhir:			Pembuatan, perawatan, atau normalisasi sungai, waduk, drainase	Jalan dari / ke desa/ kelurahan dapat dilalui	Hasil skoring kapasitas adaptasi	Keterangan
			Pembangunan spras penanggulangan bencana & pelestarian alam	Pemberdayaan kesadaran pelestarian alam & penanggulangan bencana	Penanaman/ pemeliharaan pepohonan di lahan kritis				
1	CONGGEANG	BABAKAN ASEM	Tidak ada	Tidak ada	Ada, sebagian warga terlibat	Tidak ada	Sepanjang tahun	5	Sangat tinggi
2	JATINUNGGAL	BANJARSARI	Tidak ada	Tidak ada	Ada, sebagian warga terlibat	Tidak ada	Sepanjang tahun	5	Sangat tinggi
3	TANJUNGPURBA	BANYUASIH	Tidak ada	Tidak ada	Ada, sebagian warga terlibat	Ada	Sepanjang tahun	5	Sangat tinggi
4	BUAHDUA	BOJONGLOA	Tidak ada	Tidak ada	Ada, sebagian warga terlibat	Ada	Sepanjang tahun	5	Sangat tinggi
5	CIBUGEL	BUANA MEKAR	Tidak ada	Tidak ada	Ada, sebagian warga terlibat	Tidak ada	Sepanjang tahun	5	Sangat tinggi
6	CIMALAKA	CIBEUREUM KULON	Tidak ada	Tidak ada	Ada, sebagian warga terlibat	Tidak ada	Sepanjang tahun	5	Sangat tinggi
7	CIBUGEL	CIBUGEL	Tidak ada	Tidak ada	Ada, sebagian warga terlibat	Ada	Sepanjang tahun	5	Sangat tinggi
8	SITURAJA	CICARIMANAH	Tidak ada	Tidak ada	Ada, sebagian warga terlibat	Tidak ada	Sepanjang tahun	5	Sangat tinggi
9	DARMARAJA	CIEUNTEUNG	Tidak ada	Tidak ada	Ada, sebagian warga terlibat	Tidak ada	Sepanjang tahun	5	Sangat tinggi
10	TANJUNGPURBA	CIGENTUR	Tidak ada	Tidak ada	Ada, sebagian warga terlibat	Ada	Sepanjang tahun	5	Sangat tinggi
11	CIMANGGUNG	CIHANJUANG	Tidak ada	Tidak ada	Ada, sebagian warga terlibat	Ada	Sepanjang tahun	5	Sangat tinggi
12	TANJUNGPURBA	CIJAMBU	Tidak ada	Tidak ada	Ada, sebagian warga terlibat	Tidak ada	Sepanjang tahun	5	Sangat tinggi
13	SITURAJA	CIJATI	Tidak ada	Tidak ada	Ada, sebagian warga terlibat	Tidak ada	Sepanjang tahun	5	Sangat tinggi
14	SITURAJA	CIJELER	Tidak ada	Tidak ada	Ada, sebagian warga terlibat	Tidak ada	Sepanjang tahun	5	Sangat tinggi
15	JATIGEDE	CIJEUNGJING	Tidak ada	Tidak ada	Ada, sebagian warga terlibat	Tidak ada	Sepanjang tahun	5	Sangat tinggi

No	Kecamatan	Desa/Kelurahan	Program/kegiatan pembangunan/pemberdayaan masyarakat selama 3 tahun terakhir:			Pembuatan, perawatan, atau normalisasi sungai, waduk, drainase	Jalan dari / ke desa/ kelurahan dapat dilalui	Hasil skoring kapasitas adaptasi	Keterangan
			Pembangunan sapsras penanggulangan bencana & pelestarian alam	Pemberdayaan kesadaran pelestarian alam & penanggulangan bencana	Penanaman/ pemeliharaan pepohonan di lahan kritis				
16	CIMANGGUNG	CIKAHURIPAN	Tidak ada	Tidak ada	Ada, sebagian warga terlibat	Tidak ada	Sepanjang tahun	5	Sangat tinggi
17	TANJUNGMEDAR	CIKARAMAS	Tidak ada	Tidak ada	Ada, sebagian warga terlibat	Tidak ada	Sepanjang tahun	5	Sangat tinggi
18	WADO	CIKAREO SELATAN	Tidak ada	Tidak ada	Ada, sebagian warga terlibat	Tidak ada	Sepanjang tahun	5	Sangat tinggi
19	JATINANGOR	CIKERUH	Ada	Tidak ada	Ada, sebagian warga terlibat	Ada	Sepanjang tahun	5	Sangat tinggi
20	GANEAS	CIKONDANG	Tidak ada	Tidak ada	Ada, sebagian warga terlibat	Ada	Sepanjang tahun	5	Sangat tinggi
21	GANEAS	CIKONENG	Tidak ada	Tidak ada	Ada, sebagian warga terlibat	Ada	Sepanjang tahun	5	Sangat tinggi
22	JATINANGOR	CILAYUNG	Tidak ada	Tidak ada	Ada, sebagian warga terlibat	Ada	Sepanjang tahun	5	Sangat tinggi
23	PAMULIHAN	CILEMBU	Tidak ada	Tidak ada	Ada, sebagian warga terlibat	Ada	Sepanjang tahun	5	Sangat tinggi
24	JATINUNGGAL	CIMANINTIN	Tidak ada	Tidak ada	Ada, sebagian warga terlibat	Tidak ada	Sepanjang tahun	5	Sangat tinggi
25	CIMALAKA	CIMUJA	Tidak ada	Tidak ada	Ada, sebagian warga terlibat	Tidak ada	Sepanjang tahun	5	Sangat tinggi
26	PAMULIHAN	CINANGGERANG	Tidak ada	Tidak ada	Ada, sebagian warga terlibat	Tidak ada	Sepanjang tahun	5	Sangat tinggi
27	TANJUNGSARI	CINANJUNG	Tidak ada	Tidak ada	Ada, sebagian warga terlibat	Tidak ada	Sepanjang tahun	5	Sangat tinggi
28	JATIGEDE	CINTAJAYA	Tidak ada	Tidak ada	Ada, sebagian warga terlibat	Tidak ada	Sepanjang tahun	5	Sangat tinggi
29	CONGGEANG	CIPAMEKAR	Tidak ada	Tidak ada	Ada, sebagian warga terlibat	Tidak ada	Sepanjang tahun	5	Sangat tinggi
30	SUMEDANG SELATAN	CIPAMEUNGPEUK	Tidak ada	Tidak ada	Ada, sebagian warga terlibat	Tidak ada	Sepanjang tahun	5	Sangat tinggi
31	TANJUNGGAL	CIPANAS	Tidak ada	Tidak ada	Ada, sebagian warga terlibat	Tidak ada	Sepanjang tahun	5	Sangat tinggi

No	Kecamatan	Desa/Kelurahan	Program/kegiatan pembangunan/pemberdayaan masyarakat selama 3 tahun terakhir:			Pembuatan, perawatan, atau normalisasi sungai, waduk, drainase	Jalan dari / ke desa/ kelurahan dapat dilalui	Hasil skoring kapasitas adaptasi	Keterangan
			Pembangunan sapsras penanggulangan bencana & pelestarian alam	Pemberdayaan kesadaran pelestarian alam & penanggulangan bencana	Penanaman/ pemeliharaan pepohonan di lahan kritis				
32	TOMO	CIPELES	Tidak ada	Tidak ada	Ada, sebagian warga terlibat	Ada	Sepanjang tahun	5	Sangat tinggi
33	JATINUNGGAL	CIPEUNDEUY	Tidak ada	Tidak ada	Ada, sebagian warga terlibat	Tidak ada	Sepanjang tahun	5	Sangat tinggi
34	DARMARAJA	CIPEUTEUY	Tidak ada	Tidak ada	Ada, sebagian warga terlibat	Tidak ada	Sepanjang tahun	5	Sangat tinggi
35	CISARUA	CISARUA	Tidak ada	Tidak ada	Ada, sebagian warga terlibat	Tidak ada	Sepanjang tahun	5	Sangat tinggi
36	CISITU	CISITU	Ada	Tidak ada	Ada, warga tidak terlibat	Tidak ada	Sepanjang tahun	5	Sangat tinggi
37	WADO	CISURAT	Tidak ada	Tidak ada	Ada, sebagian warga terlibat	Ada	Sepanjang tahun	5	Sangat tinggi
38	SUMEDANG SELATAN	CITENGAH	Tidak ada	Tidak ada	Ada, sebagian warga terlibat	Tidak ada	Sepanjang tahun	5	Sangat tinggi
39	CIMALAKA	CITIMUN	Tidak ada	Tidak ada	Ada, sebagian warga terlibat	Tidak ada	Sepanjang tahun	5	Sangat tinggi
40	DARMARAJA	DARMARAJA	Tidak ada	Tidak ada	Ada, sebagian warga terlibat	Tidak ada	Sepanjang tahun	5	Sangat tinggi
41	TOMO	DARMAWANGI	Tidak ada	Tidak ada	Ada, sebagian warga terlibat	Tidak ada	Sepanjang tahun	5	Sangat tinggi
42	GANEAS	DAYEUH LUHUR	Tidak ada	Tidak ada	Ada, sebagian warga terlibat	Ada	Sepanjang tahun kecuali saat tertentu	5	Sangat tinggi
43	CIMALAKA	GALUDRA	Tidak ada	Tidak ada	Ada, sebagian warga terlibat	Tidak ada	Sepanjang tahun	5	Sangat tinggi
44	SUMEDANG UTARA	GIRIMUKTI	Tidak ada	Tidak ada	Ada, sebagian warga terlibat	Tidak ada	Sepanjang tahun	5	Sangat tinggi
45	TANJUNGSARI	GUDANG	Tidak ada	Tidak ada	Ada, sebagian warga terlibat	Tidak ada	Sepanjang tahun	5	Sangat tinggi
46	CONGGEANG	JAMBU	Tidak ada	Tidak ada	Ada, sebagian warga terlibat	Tidak ada	Sepanjang tahun	5	Sangat tinggi
47	SITURAJA	JATIMEKAR	Tidak ada	Tidak ada	Ada, sebagian warga terlibat	Tidak ada	Sepanjang tahun	5	Sangat tinggi

No	Kecamatan	Desa/Kelurahan	Program/kegiatan pembangunan/pemberdayaan masyarakat selama 3 tahun terakhir:			Pembuatan, perawatan, atau normalisasi sungai, waduk, drainase	Jalan dari / ke desa/ kelurahan dapat dilalui	Hasil skoring kapasitas adaptasi	Keterangan
			Pembangunan spras penanggulangan bencana & pelestarian alam	Pemberdayaan kesadaran pelestarian alam & penanggulangan bencana	Penanaman/ pemeliharaan pepohonan di lahan kritis				
48	TANJUNGSARI	JATISARI	Tidak ada	Tidak ada	Ada, sebagian warga terlibat	Tidak ada	Sepanjang tahun	5	Sangat tinggi
49	CIBUGEL	JAYA MEKAR	Tidak ada	Tidak ada	Ada, sebagian warga terlibat	Ada	Sepanjang tahun	5	Sangat tinggi
50	CIBUGEL	JAYAMANDIRI	Tidak ada	Tidak ada	Ada, sebagian warga terlibat	Ada	Sepanjang tahun	5	Sangat tinggi
51	JATIGEDE	JEMAH	Tidak ada	Tidak ada	Ada, sebagian warga terlibat	Tidak ada	Sepanjang tahun	5	Sangat tinggi
52	TANJUNGSARI	KADAKAJAYA	Tidak ada	Tidak ada	Ada, sebagian warga terlibat	Tidak ada	Sepanjang tahun	5	Sangat tinggi
53	JATIGEDE	KADU	Ada	Tidak ada	Ada, sebagian warga terlibat	Tidak ada	Selama musim kemarau	5	Sangat tinggi
54	JATIGEDE	KADUJAYA	Tidak ada	Tidak ada	Ada, sebagian warga terlibat	Tidak ada	Sepanjang tahun	5	Sangat tinggi
55	DARMARAJA	KARANG PAKUAN	Tidak ada	Tidak ada	Ada, sebagian warga terlibat	Tidak ada	Sepanjang tahun	5	Sangat tinggi
56	SITURAJA	KARANGHEULEUT	Tidak ada	Tidak ada	Ada, sebagian warga terlibat	Tidak ada	Sepanjang tahun	5	Sangat tinggi
57	CONGGEANG	KARANGLAYUNG	Tidak ada	Tidak ada	Ada, sebagian warga terlibat	Tidak ada	Sepanjang tahun	5	Sangat tinggi
58	TOMO	KARYAMUKTI	Tidak ada	Tidak ada	Ada, sebagian warga terlibat	Tidak ada	Sepanjang tahun	5	Sangat tinggi
59	SUMEDANG UTARA	KEBONJATI	Tidak ada	Tidak ada	Ada, sebagian warga terlibat	Tidak ada	Sepanjang tahun	5	Sangat tinggi
60	CISARUA	KEBONKALAPA	Tidak ada	Tidak ada	Ada, sebagian warga terlibat	Ada	Sepanjang tahun	5	Sangat tinggi
61	TANJUNGMEDAR	KERTAMUKTI	Tidak ada	Tidak ada	Ada, sebagian warga terlibat	Tidak ada	Sepanjang tahun	5	Sangat tinggi
62	SUMEDANG UTARA	KOTAKALER	Ada	Tidak ada	Ada, warga tidak terlibat	Tidak ada	Sepanjang tahun	5	Sangat tinggi
63	TANJUNGSARI	KUTAMANDIRI	Tidak ada	Tidak ada	Ada, sebagian warga terlibat	Tidak ada	Sepanjang tahun	5	Sangat tinggi

No	Kecamatan	Desa/Kelurahan	Program/kegiatan pembangunan/pemberdayaan masyarakat selama 3 tahun terakhir:			Pembuatan, perawatan, atau normalisasi sungai, waduk, drainase	Jalan dari / ke desa/ kelurahan dapat dilalui	Hasil skoring kapasitas adaptasi	Keterangan
			Pembangunan sapras penanggulangan bencana & pelestarian alam	Pemberdayaan kesadaran pelestarian alam & penanggulangan bencana	Penanaman/ pemeliharaan pepohonan di lahan kritis				
64	JATIGEDE	LEBAKSUHU	Tidak ada	Tidak ada	Ada, sebagian warga terlibat	Tidak ada	Sepanjang tahun	5	Sangat tinggi
65	PASEH	LEGOK KALER	Tidak ada	Tidak ada	Ada, sebagian warga terlibat	Tidak ada	Sepanjang tahun	5	Sangat tinggi
66	TANJUNGSARI	MARGA JAYA	Tidak ada	Tidak ada	Ada, sebagian warga terlibat	Tidak ada	Sepanjang tahun	5	Sangat tinggi
67	SUMEDANG SELATAN	MARGALAKSANA	Ada	Tidak ada	Ada, sebagian warga terlibat	Ada	Sepanjang tahun	5	Sangat tinggi
68	SUMEDANG SELATAN	MARGAMEKAR	Tidak ada	Tidak ada	Ada, sebagian warga terlibat	Ada	Sepanjang tahun	5	Sangat tinggi
69	JATIGEDE	MEKARASIH	Ada	Tidak ada	Ada, sebagian warga terlibat	Tidak ada	Sepanjang tahun	5	Sangat tinggi
70	TANJUNGGAL	MULYAMEKAR	Tidak ada	Tidak ada	Ada, sebagian warga terlibat	Tidak ada	Sepanjang tahun	5	Sangat tinggi
71	CIMALAKA	NALUK	Tidak ada	Tidak ada	Ada, sebagian warga terlibat	Tidak ada	Sepanjang tahun	5	Sangat tinggi
72	SUKASARI	NANGGERANG	Tidak ada	Tidak ada	Ada, sebagian warga terlibat	Tidak ada	Sepanjang tahun	5	Sangat tinggi
73	CIMALAKA	NYALINDUNG	Tidak ada	Tidak ada	Ada, sebagian warga terlibat	Tidak ada	Sepanjang tahun	5	Sangat tinggi
74	SURIAN	PAMEKARSARI	Ada	Tidak ada	Ada, sebagian warga terlibat	Ada	Sepanjang tahun	5	Sangat tinggi
75	TANJUNGSARI	PASIGARAN	Tidak ada	Tidak ada	Ada, sebagian warga terlibat	Tidak ada	Sepanjang tahun	5	Sangat tinggi
76	JATINUNGGAL	PAWENANG	Tidak ada	Tidak ada	Ada, sebagian warga terlibat	Tidak ada	Sepanjang tahun	5	Sangat tinggi
77	TANJUNGSARI	RAHARJA	Tidak ada	Tidak ada	Ada, sebagian warga terlibat	Tidak ada	Sepanjang tahun	5	Sangat tinggi
78	RANCAKALONG	RANCAKALONG	Tidak ada	Tidak ada	Ada, sebagian warga terlibat	Tidak ada	Sepanjang tahun	5	Sangat tinggi
79	DARMARAJA	RANGGON	Tidak ada	Tidak ada	Ada, sebagian warga terlibat	Tidak ada	Sepanjang tahun	5	Sangat tinggi

No	Kecamatan	Desa/Kelurahan	Program/kegiatan pembangunan/pemberdayaan masyarakat selama 3 tahun terakhir:			Pembuatan, perawatan, atau normalisasi sungai, waduk, drainase	Jalan dari / ke desa/ kelurahan dapat dilalui	Hasil skoring kapasitas adaptasi	Keterangan
			Pembangunan sapras penanggulangan bencana & pelestarian alam	Pemberdayaan kesadaran pelestarian alam & penanggulangan bencana	Penanaman/ pemeliharaan pepohonan di lahan kritis				
80	CIMALAKA	SERANG	Tidak ada	Tidak ada	Ada, sebagian warga terlibat	Tidak ada	Sepanjang tahun	5	Sangat tinggi
81	SUKASARI	SINDANGSARI	Tidak ada	Tidak ada	Ada, sebagian warga terlibat	Tidak ada	Sepanjang tahun	5	Sangat tinggi
82	SUMEDANG UTARA	SIRNAMULYA	Tidak ada	Tidak ada	Ada, sebagian warga terlibat	Tidak ada	Sepanjang tahun	5	Sangat tinggi
83	SUMEDANG UTARA	SITU	Ada	Tidak ada	Ada, warga tidak terlibat	Tidak ada	Sepanjang tahun	5	Sangat tinggi
84	SITURAJA	SITURAJA UTARA	Tidak ada	Tidak ada	Ada, sebagian warga terlibat	Tidak ada	Sepanjang tahun	5	Sangat tinggi
85	RANCAKALONG	SUKAHAYU	Tidak ada	Tidak ada	Ada, sebagian warga terlibat	Ada	Sepanjang tahun	5	Sangat tinggi
86	TANJUNGPURBA	SUKAMANTRI	Tidak ada	Tidak ada	Ada, sebagian warga terlibat	Tidak ada	Sepanjang tahun	5	Sangat tinggi
87	TANJUNGPURBA	SUKAMUKTI	Tidak ada	Tidak ada	Ada, sebagian warga terlibat	Tidak ada	Sepanjang tahun	5	Sangat tinggi
88	UJUNG JAYA	SUKAMULYA	Tidak ada	Tidak ada	Ada, sebagian warga terlibat	Tidak ada	Sepanjang tahun	5	Sangat tinggi
89	CIBUGEL	SUKARAJA	Tidak ada	Tidak ada	Ada, sebagian warga terlibat	Ada	Sepanjang tahun	5	Sangat tinggi
90	RANCAKALONG	SUKASIRNARASA	Tidak ada	Tidak ada	Ada, sebagian warga terlibat	Tidak ada	Sepanjang tahun	5	Sangat tinggi
91	SITURAJA	SUKATALI	Ada	Tidak ada	Ada, sebagian warga terlibat	Tidak ada	Sepanjang tahun	5	Sangat tinggi
92	TANJUNGPURBA	SUKATANI	Ada	Tidak ada	Ada, sebagian warga terlibat	Tidak ada	Sepanjang tahun	5	Sangat tinggi
93	GANEAS	SUKAWENING	Ada	Tidak ada	Ada, warga tidak terlibat	Ada	Sepanjang tahun	5	Sangat tinggi
94	GANEAS	TANJUNGHURIP	Tidak ada	Tidak ada	Ada, sebagian warga terlibat	Ada	Sepanjang tahun	5	Sangat tinggi
95	CIMALAKA	TRUNAMANGGALA	Tidak ada	Tidak ada	Ada, sebagian warga terlibat	Tidak ada	Sepanjang tahun	5	Sangat tinggi

No	Kecamatan	Desa/Kelurahan	Program/kegiatan pembangunan/pemberdayaan masyarakat selama 3 tahun terakhir:			Pembuatan, perawatan, atau normalisasi sungai, waduk, drainase	Jalan dari / ke desa/ kelurahan dapat dilalui	Hasil skoring kapasitas adaptasi	Keterangan
			Pembangunan sapsras penanggulangan bencana & pelestarian alam	Pemberdayaan kesadaran pelestarian alam & penanggulangan bencana	Penanaman/ pemeliharaan pepohonan di lahan kritis				
96	CONGGEANG	UNGKAL	Tidak ada	Tidak ada	Ada, sebagian warga terlibat	Tidak ada	Sepanjang tahun	5	Sangat tinggi
97	WADO	WADO	Tidak ada	Tidak ada	Ada, sebagian warga terlibat	Tidak ada	Sepanjang tahun	5	Sangat tinggi
98	TANJUNGMEDAR	WARGALUYU	Tidak ada	Tidak ada	Ada, sebagian warga terlibat	Tidak ada	Sepanjang tahun	5	Sangat tinggi
99	SITURAJA	AMBIT	Tidak ada	Tidak ada	Tidak ada kegiatan	Tidak ada	Sepanjang tahun	4	Tinggi
100	SITURAJA	BANGBAYANG	Tidak ada	Tidak ada	Tidak ada kegiatan	Tidak ada	Sepanjang tahun	4	Tinggi
101	CISARUA	BANTARMARA	Tidak ada	Tidak ada	Tidak ada kegiatan	Tidak ada	Sepanjang tahun	4	Tinggi
102	SUKASARI	BANYURESMI	Tidak ada	Tidak ada	Tidak ada kegiatan	Tidak ada	Sepanjang tahun	4	Tinggi
103	PASEH	BONGKOK	Ada	Tidak ada	Tidak ada kegiatan	Tidak ada	Sepanjang tahun	4	Tinggi
104	BUAHDUA	BUAHDUA	Tidak ada	Tidak ada	Tidak ada kegiatan	Tidak ada	Sepanjang tahun	4	Tinggi
105	TOMO	BUGEL	Tidak ada	Tidak ada	Ada, warga tidak terlibat	Tidak ada	Sepanjang tahun	4	Tinggi
106	CONGGEANG	CACABAN	Tidak ada	Tidak ada	Tidak ada kegiatan	Tidak ada	Sepanjang tahun	4	Tinggi
107	BUAHDUA	CIAWITALI	Tidak ada	Tidak ada	Tidak ada kegiatan	Tidak ada	Sepanjang tahun	4	Tinggi
108	CIMALAKA	CIBEUREUM WETAN	Tidak ada	Tidak ada	Tidak ada kegiatan	Tidak ada	Sepanjang tahun	4	Tinggi
109	CONGGEANG	CIBEUREUYEUH	Tidak ada	Tidak ada	Tidak ada kegiatan	Tidak ada	Sepanjang tahun	4	Tinggi
110	JATINANGOR	CIBEUSI	Tidak ada	Tidak ada	Ada, warga tidak terlibat	Tidak ada	Sepanjang tahun	4	Tinggi
111	BUAHDUA	CIBITUNG	Tidak ada	Tidak ada	Tidak ada kegiatan	Tidak ada	Sepanjang tahun	4	Tinggi
112	CONGGEANG	CIBUBUAN	Tidak ada	Tidak ada	Tidak ada kegiatan	Ada	Sepanjang tahun	4	Tinggi
113	PAMULIHAN	CIGENDEL	Ada	Tidak ada	Tidak ada kegiatan	Tidak ada	Sepanjang tahun	4	Tinggi

No	Kecamatan	Desa/Kelurahan	Program/kegiatan pembangunan/pemberdayaan masyarakat selama 3 tahun terakhir:			Pembuatan, perawatan, atau normalisasi sungai, waduk, drainase	Jalan dari / ke desa/ kelurahan dapat dilalui	Hasil skoring kapasitas adaptasi	Keterangan
			Pembangunan sapras penanggulangan bencana & pelestarian alam	Pemberdayaan kesadaran pelestarian alam & penanggulangan bencana	Penanaman/ pemeliharaan pepohonan di lahan kritis				
114	CISITU	CIGINTUNG	Tidak ada	Tidak ada	Tidak ada kegiatan	Tidak ada	Sepanjang tahun	4	Tinggi
115	SUMEDANG SELATAN	CIHERANG	Ada	Ada	Ada, sebagian warga terlibat	Ada	Sepanjang tahun	4	Tinggi
116	PASEH	CIJAMBE	Ada	Tidak ada	Tidak ada kegiatan	Tidak ada	Sepanjang tahun	4	Tinggi
117	PAMULIHAN	CIJERUK	Tidak ada	Tidak ada	Tidak ada kegiatan	Ada	Sepanjang tahun	4	Tinggi
118	SITURAJA	CIKADU	Tidak ada	Tidak ada	Tidak ada kegiatan	Tidak ada	Sepanjang tahun	4	Tinggi
119	CIMALAKA	CIKOLE	Tidak ada	Tidak ada	Ada, warga tidak terlibat	Tidak ada	Sepanjang tahun	4	Tinggi
120	BUAHDUA	CIKURUBUK	Tidak ada	Tidak ada	Tidak ada kegiatan	Tidak ada	Sepanjang tahun	4	Tinggi
121	BUAHDUA	CILANGKAP	Tidak ada	Tidak ada	Tidak ada kegiatan	Tidak ada	Sepanjang tahun	4	Tinggi
122	JATINANGOR	CILELES	Tidak ada	Tidak ada	Tidak ada kegiatan	Tidak ada	Sepanjang tahun	4	Tinggi
123	WADO	CILENGKRANG	Tidak ada	Tidak ada	Tidak ada kegiatan	Tidak ada	Sepanjang tahun	4	Tinggi
124	CISITU	CILOPANG	Tidak ada	Tidak ada	Tidak ada kegiatan	Tidak ada	Sepanjang tahun	4	Tinggi
125	CIMALAKA	CIMALAKA	Tidak ada	Tidak ada	Tidak ada kegiatan	Tidak ada	Sepanjang tahun	4	Tinggi
126	CISARUA	CIMARA	Tidak ada	Tidak ada	Tidak ada kegiatan	Ada	Sepanjang tahun	4	Tinggi
127	CISITU	CIMARGA	Tidak ada	Tidak ada	Tidak ada kegiatan	Tidak ada	Sepanjang tahun	4	Tinggi
128	PAMULIHAN	CIMARIAS	Tidak ada	Tidak ada	Tidak ada kegiatan	Tidak ada	Sepanjang tahun	4	Tinggi
129	JATINANGOR	CINTA MULYA	Tidak ada	Tidak ada	Tidak ada kegiatan	Ada	Sepanjang tahun	4	Tinggi
130	CISARUA	CIPANDANWANGI	Tidak ada	Tidak ada	Tidak ada kegiatan	Tidak ada	Sepanjang tahun	4	Tinggi
131	UJUNG JAYA	CIPELANG	Tidak ada	Tidak ada	Tidak ada kegiatan	Tidak ada	Sepanjang tahun	4	Tinggi

No	Kecamatan	Desa/Kelurahan	Program/kegiatan pembangunan/pemberdayaan masyarakat selama 3 tahun terakhir:			Pembuatan, perawatan, atau normalisasi sungai, waduk, drainase	Jalan dari / ke desa/ kelurahan dapat dilalui	Hasil skoring kapasitas adaptasi	Keterangan
			Pembangunan sapras penanggulangan bencana & pelestarian alam	Pemberdayaan kesadaran pelestarian alam & penanggulangan bencana	Penanaman/ pemeliharaan pepohonan di lahan kritis				
132	JATIGEDE	CIPICUNG	Ada	Tidak ada	Tidak ada kegiatan	Tidak ada	Sepanjang tahun	4	Tinggi
133	PAMULIHAN	CIPTASARI	Tidak ada	Tidak ada	Tidak ada kegiatan	Tidak ada	Sepanjang tahun	4	Tinggi
134	JATIGEDE	CIRANGGEM	Tidak ada	Tidak ada	Tidak ada kegiatan	Tidak ada	Sepanjang tahun	4	Tinggi
135	CISARUA	CISALAK	Tidak ada	Tidak ada	Tidak ada kegiatan	Tidak ada	Sepanjang tahun	4	Tinggi
136	JATIGEDE	CISAMPIH	Ada	Tidak ada	Ada, sebagian warga terlibat	Ada	Sepanjang tahun	4	Tinggi
137	JATINANGOR	CISEMPUR	Tidak ada	Tidak ada	Tidak ada kegiatan	Tidak ada	Sepanjang tahun	4	Tinggi
138	BUAHDUA	CITALEUS	Tidak ada	Tidak ada	Tidak ada kegiatan	Tidak ada	Sepanjang tahun	4	Tinggi
139	PAMULIHAN	CITALI	Tidak ada	Tidak ada	Tidak ada kegiatan	Ada	Sepanjang tahun	4	Tinggi
140	CISARUA	CIUYAH	Tidak ada	Tidak ada	Tidak ada kegiatan	Tidak ada	Sepanjang tahun	4	Tinggi
141	CONGGEANG	CONGGEANG KULON	Tidak ada	Tidak ada	Tidak ada kegiatan	Tidak ada	Sepanjang tahun	4	Tinggi
142	CONGGEANG	CONGGEANG WETAN	Tidak ada	Tidak ada	Tidak ada kegiatan	Tidak ada	Sepanjang tahun	4	Tinggi
143	DARMARAJA	DARMAJAYA	Tidak ada	Tidak ada	Tidak ada kegiatan	Tidak ada	Sepanjang tahun	4	Tinggi
144	GANEAS	GANEAS	Tidak ada	Tidak ada	Ada, warga tidak terlibat	Ada	Sepanjang tahun	4	Tinggi
145	BUAHDUA	GENDEREH	Ada	Ada	Ada, warga tidak terlibat	Tidak ada	Sepanjang tahun	4	Tinggi
146	TANJUNGKERTA	GUNTURMEKAR	Tidak ada	Tidak ada	Tidak ada kegiatan	Ada	Sepanjang tahun	4	Tinggi
147	TANJUNGSARI	GUNUNGMANIK	Tidak ada	Tidak ada	Tidak ada kegiatan	Tidak ada	Sepanjang tahun	4	Tinggi
148	BUAHDUA	HARIANG	Tidak ada	Tidak ada	Tidak ada kegiatan	Tidak ada	Sepanjang tahun	4	Tinggi
149	PASEH	HAURKUNING	Tidak ada	Tidak ada	Tidak ada kegiatan	Tidak ada	Sepanjang tahun	4	Tinggi

No	Kecamatan	Desa/Kelurahan	Program/kegiatan pembangunan/pemberdayaan masyarakat selama 3 tahun terakhir:			Pembuatan, perawatan, atau normalisasi sungai, waduk, drainase	Jalan dari / ke desa/ kelurahan dapat dilalui	Hasil skoring kapasitas adaptasi	Keterangan
			Pembangunan sapsras penanggulangan bencana & pelestarian alam	Pemberdayaan kesadaran pelestarian alam & penanggulangan bencana	Penanaman/ pemeliharaan pepohonan di lahan kritis				
150	JATINANGOR	HEGARMANAH	Tidak ada	Tidak ada	Tidak ada kegiatan	Tidak ada	Sepanjang tahun	4	Tinggi
151	JATINANGOR	JATIMUKTI	Tidak ada	Tidak ada	Tidak ada kegiatan	Tidak ada	Sepanjang tahun	4	Tinggi
152	SUMEDANG UTARA	JATIMULYA	Tidak ada	Tidak ada	Tidak ada kegiatan	Tidak ada	Sepanjang tahun	4	Tinggi
153	TANJUNGMEDAR	JINGKANG	Tidak ada	Tidak ada	Tidak ada kegiatan	Tidak ada	Sepanjang tahun	4	Tinggi
154	SITURAJA	KADUWULUNG	Tidak ada	Tidak ada	Tidak ada kegiatan	Tidak ada	Sepanjang tahun	4	Tinggi
155	TANJUNGMEDAR	KAMAL	Tidak ada	Tidak ada	Tidak ada kegiatan	Tidak ada	Sepanjang tahun	4	Tinggi
156	BUAHDUA	KARANGBUNGUR	Tidak ada	Tidak ada	Tidak ada kegiatan	Tidak ada	Sepanjang tahun	4	Tinggi
157	JATIGEDE	KAREDOK	Ada	Tidak ada	Tidak ada kegiatan	Tidak ada	Tidak dapat dilalui sepanjang tahun	4	Tinggi
158	UJUNG JAYA	KEBON CAU	Tidak ada	Tidak ada	Tidak ada kegiatan	Tidak ada	Sepanjang tahun	4	Tinggi
159	TANJUNGGAL	KERTAHARJA	Tidak ada	Tidak ada	Tidak ada kegiatan	Ada	Sepanjang tahun	4	Tinggi
160	TANJUNGGAL	KERTAMEKAR	Tidak ada	Tidak ada	Tidak ada kegiatan	Tidak ada	Sepanjang tahun	4	Tinggi
161	JATINUNGGAL	KIRISIK	Tidak ada	Tidak ada	Tidak ada kegiatan	Tidak ada	Sepanjang tahun	4	Tinggi
162	SUMEDANG SELATAN	KOTAKULON	Tidak ada	Tidak ada	Tidak ada kegiatan	Tidak ada	Sepanjang tahun	4	Tinggi
163	PASEH	LEGOK KIDUL	Tidak ada	Tidak ada	Tidak ada kegiatan	Tidak ada	Sepanjang tahun	4	Tinggi
164	CIMALAKA	LICIN	Ada	Ada	Ada, sebagian warga terlibat	Tidak ada	Sepanjang tahun	4	Tinggi
165	CISITU	LINGGAJAYA	Tidak ada	Tidak ada	Tidak ada kegiatan	Tidak ada	Sepanjang tahun	4	Tinggi
166	CIMALAKA	MANDALAHERANG	Tidak ada	Tidak ada	Tidak ada kegiatan	Tidak ada	Sepanjang tahun	4	Tinggi
167	CIMANGGUNG	MANGUNARGA	Ada	Ada	Ada, warga tidak terlibat	Ada	Sepanjang tahun	4	Tinggi

No	Kecamatan	Desa/Kelurahan	Program/kegiatan pembangunan/pemberdayaan masyarakat selama 3 tahun terakhir:			Pembuatan, perawatan, atau normalisasi sungai, waduk, drainase	Jalan dari / ke desa/ kelurahan dapat dilalui	Hasil skoring kapasitas adaptasi	Keterangan
			Pembangunan sapras penanggulangan bencana & pelestarian alam	Pemberdayaan kesadaran pelestarian alam & penanggulangan bencana	Penanaman/ pemeliharaan pepohonan di lahan kritis				
168	TANJUNGSARI	MARGALUYU	Tidak ada	Tidak ada	Tidak ada kegiatan	Tidak ada	Sepanjang tahun	4	Tinggi
169	PAMULIHAN	MEKARBAKTI	Tidak ada	Tidak ada	Tidak ada kegiatan	Tidak ada	Sepanjang tahun	4	Tinggi
170	JATINANGOR	MEKARGALIH	Tidak ada	Tidak ada	Tidak ada kegiatan	Tidak ada	Sepanjang tahun	4	Tinggi
171	BUAHDUA	MEKARMUkti	Ada	Tidak ada	Tidak ada kegiatan	Tidak ada	Sepanjang tahun	4	Tinggi
172	SITURAJA	MEKARMULYA	Tidak ada	Tidak ada	Tidak ada kegiatan	Tidak ada	Sepanjang tahun	4	Tinggi
173	SUMEDANG SELATAN	MEKARRAHAYU	Ada	Ada	Ada, sebagian warga terlibat	Tidak ada	Sepanjang tahun	4	Tinggi
174	SUKASARI	MEKARSARI	Tidak ada	Tidak ada	Tidak ada kegiatan	Tidak ada	Sepanjang tahun	4	Tinggi
175	SUMEDANG UTARA	MULYASARI	Tidak ada	Tidak ada	Tidak ada kegiatan	Tidak ada	Sepanjang tahun	4	Tinggi
176	RANCAKALONG	NAGARAWANGI	Ada	Ada	Ada, sebagian warga terlibat	Tidak ada	Sepanjang tahun	4	Tinggi
177	BUAHDUA	NAGRAK	Tidak ada	Tidak ada	Tidak ada kegiatan	Tidak ada	Sepanjang tahun	4	Tinggi
178	CONGGEANG	NARIMBANG	Tidak ada	Tidak ada	Tidak ada kegiatan	Tidak ada	Sepanjang tahun	4	Tinggi
179	DARMARAJA	NEGLASARI	Tidak ada	Tidak ada	Tidak ada kegiatan	Tidak ada	Sepanjang tahun	4	Tinggi
180	CONGGEANG	PADAASIH	Tidak ada	Tidak ada	Tidak ada kegiatan	Tidak ada	Sepanjang tahun	4	Tinggi
181	PASEH	PADANAAN	Ada	Tidak ada	Tidak ada kegiatan	Tidak ada	Sepanjang tahun	4	Tinggi
182	CIMALAKA	PADASARI	Tidak ada	Tidak ada	Tidak ada kegiatan	Ada	Sepanjang tahun	4	Tinggi
183	CISITU	PAJAGAN	Tidak ada	Tidak ada	Tidak ada kegiatan	Tidak ada	Sepanjang tahun	4	Tinggi
184	DARMARAJA	PAKU ALAM	Tidak ada	Tidak ada	Tidak ada kegiatan	Tidak ada	Sepanjang tahun	4	Tinggi

No	Kecamatan	Desa/Kelurahan	Program/kegiatan pembangunan/pemberdayaan masyarakat selama 3 tahun terakhir:			Pembuatan, perawatan, atau normalisasi sungai, waduk, drainase	Jalan dari / ke desa/ kelurahan dapat dilalui	Hasil skoring kapasitas adaptasi	Keterangan
			Pembangunan spras penanggulangan bencana & pelestarian alam	Pemberdayaan kesadaran pelestarian alam & penanggulangan bencana	Penanaman/ pemeliharaan pepohonan di lahan kritis				
185	UJUNG JAYA	PALABUAN	Tidak ada	Tidak ada	Tidak ada kegiatan	Tidak ada	Sepanjang tahun	4	Tinggi
186	UJUNG JAYA	PALASARI	Tidak ada	Tidak ada	Tidak ada kegiatan	Ada	Sepanjang tahun kecuali saat tertentu	4	Tinggi
187	RANCAKALONG	PAMEKARAN	Tidak ada	Tidak ada	Tidak ada kegiatan	Tidak ada	Sepanjang tahun	4	Tinggi
188	PAMULIHAN	PAMULIHAN	Tidak ada	Tidak ada	Ada, warga tidak terlibat	Tidak ada	Sepanjang tahun	4	Tinggi
189	SITURAJA	PAMULIHAN	Tidak ada	Tidak ada	Tidak ada kegiatan	Tidak ada	Sepanjang tahun	4	Tinggi
190	RANCAKALONG	PANGADEGAN	Ada	Tidak ada	Tidak ada kegiatan	Tidak ada	Sepanjang tahun	4	Tinggi
191	PASEH	PASEH KALER	Tidak ada	Tidak ada	Tidak ada kegiatan	Tidak ada	Sepanjang tahun	4	Tinggi
192	PASEH	PASEH KIDUL	Ada	Tidak ada	Tidak ada kegiatan	Tidak ada	Sepanjang tahun	4	Tinggi
193	RANCAKALONG	PASIR BIRU	Tidak ada	Tidak ada	Tidak ada kegiatan	Tidak ada	Sepanjang tahun	4	Tinggi
194	PASEH	PASIREUNGIT	Ada	Tidak ada	Tidak ada kegiatan	Tidak ada	Sepanjang tahun	4	Tinggi
195	SUMEDANG UTARA	RANCAMULYA	Tidak ada	Tidak ada	Tidak ada kegiatan	Ada	Sepanjang tahun	4	Tinggi
196	SUMEDANG SELATAN	REGOL WETAN	Ada	Tidak ada	Tidak ada kegiatan	Tidak ada	Sepanjang tahun	4	Tinggi
197	UJUNG JAYA	SAKURJAYA	Tidak ada	Tidak ada	Tidak ada kegiatan	Tidak ada	Sepanjang tahun	4	Tinggi
198	JATINUNGGAL	SARIMEKAR	Tidak ada	Tidak ada	Ada, warga tidak terlibat	Tidak ada	Sepanjang tahun	4	Tinggi
199	BUAHDUA	SEKARWANGI	Tidak ada	Tidak ada	Tidak ada kegiatan	Tidak ada	Sepanjang tahun	4	Tinggi
200	CIMANGGUNG	SINDANGGALIH	Ada	Tidak ada	Tidak ada kegiatan	Ada	Sepanjang tahun	4	Tinggi
201	CIMANGGUNG	SINDANGPAKUON	Tidak ada	Tidak ada	Tidak ada kegiatan	Tidak ada	Sepanjang tahun	4	Tinggi

No	Kecamatan	Desa/Kelurahan	Program/kegiatan pembangunan/pemberdayaan masyarakat selama 3 tahun terakhir:			Pembuatan, perawatan, atau normalisasi sungai, waduk, drainase	Jalan dari / ke desa/ kelurahan dapat dilalui	Hasil skoring kapasitas adaptasi	Keterangan
			Pembangunan sapras penanggulangan bencana & pelestarian alam	Pemberdayaan kesadaran pelestarian alam & penanggulangan bencana	Penanaman/ pemeliharaan pepohonan di lahan kritis				
202	CIMANGGUNG	SINDULANG	Ada	Ada	Ada, sebagian warga terlibat	Tidak ada	Sepanjang tahun	4	Tinggi
203	JATINUNGGAL	SIRNASARI	Tidak ada	Tidak ada	Ada, warga tidak terlibat	Tidak ada	Sepanjang tahun	4	Tinggi
204	CISITU	SITUMEKAR	Tidak ada	Tidak ada	Tidak ada kegiatan	Tidak ada	Sepanjang tahun	4	Tinggi
205	SITURAJA	SITURAJA	Tidak ada	Tidak ada	Tidak ada kegiatan	Tidak ada	Sepanjang tahun	4	Tinggi
206	SUMEDANG SELATAN	SUKAGALIH	Ada	Ada	Ada, warga tidak terlibat	Ada	Sepanjang tahun	4	Tinggi
207	SUMEDANG SELATAN	SUKAJAYA	Tidak ada	Tidak ada	Ada, warga tidak terlibat	Tidak ada	Sepanjang tahun	4	Tinggi
208	GANEAS	SUKALUYU	Tidak ada	Tidak ada	Ada, warga tidak terlibat	Ada	Sepanjang tahun	4	Tinggi
209	DARMARAJA	SUKAMENAK	Tidak ada	Tidak ada	Tidak ada kegiatan	Tidak ada	Sepanjang tahun	4	Tinggi
210	SUKASARI	SUKARAPIH	Tidak ada	Tidak ada	Tidak ada kegiatan	Tidak ada	Sepanjang tahun	4	Tinggi
211	DARMARAJA	SUKARATU	Tidak ada	Tidak ada	Tidak ada kegiatan	Tidak ada	Sepanjang tahun	4	Tinggi
212	PAMULIHAN	SUKAWANGI	Tidak ada	Tidak ada	Tidak ada kegiatan	Tidak ada	Sepanjang tahun	4	Tinggi
213	CISITU	SUNDAMEKAR	Tidak ada	Tidak ada	Tidak ada kegiatan	Ada	Sepanjang tahun	4	Tinggi
214	SUMEDANG UTARA	TALUN	Ada	Tidak ada	Tidak ada kegiatan	Tidak ada	Sepanjang tahun	4	Tinggi
215	CIBUGEL	TAMANSARI	Ada	Tidak ada	Tidak ada kegiatan	Tidak ada	Sepanjang tahun	4	Tinggi
216	TANJUNGMEDAR	TANJUNGMEDAR	Tidak ada	Tidak ada	Tidak ada kegiatan	Tidak ada	Sepanjang tahun kecuali saat tertentu	4	Tinggi
217	TANJUNGKERTA	TANJUNGMEKAR	Tidak ada	Tidak ada	Tidak ada kegiatan	Ada	Sepanjang tahun	4	Tinggi
218	TANJUNGSARI	TANJUNGSARI	Tidak ada	Tidak ada	Tidak ada kegiatan	Tidak ada	Sepanjang tahun	4	Tinggi

No	Kecamatan	Desa/Kelurahan	Program/kegiatan pembangunan/pemberdayaan masyarakat selama 3 tahun terakhir:			Pembuatan, perawatan, atau normalisasi sungai, waduk, drainase	Jalan dari / ke desa/ kelurahan dapat dilalui	Hasil skoring kapasitas adaptasi	Keterangan
			Pembangunan sapras penanggulangan bencana & pelestarian alam	Pemberdayaan kesadaran pelestarian alam & penanggulangan bencana	Penanaman/ pemeliharaan pepohonan di lahan kritis				
219	TANJUNGMEDAR	TANJUNGWANGI	Tidak ada	Tidak ada	Tidak ada kegiatan	Ada	Sepanjang tahun	4	Tinggi
220	JATINUNGGAL	TARIKOLOT	Tidak ada	Tidak ada	Tidak ada kegiatan	Tidak ada	Sepanjang tahun	4	Tinggi
221	DARMARAJA	TARUNAJAYA	Tidak ada	Tidak ada	Tidak ada kegiatan	Tidak ada	Sepanjang tahun	4	Tinggi
222	TOMO	TOLENGAS	Ada	Tidak ada	Ada, sebagian warga terlibat	Tidak ada	Sepanjang tahun	4	Tinggi
223	TOMO	TOMO	Tidak ada	Tidak ada	Tidak ada kegiatan	Tidak ada	Sepanjang tahun	4	Tinggi
224	UJUNG JAYA	UJUNGJAYA	Tidak ada	Tidak ada	Tidak ada kegiatan	Tidak ada	Sepanjang tahun	4	Tinggi
225	TANJUNGGAL	AWILEGA	Tidak ada	Tidak ada	Ada, sebagian warga terlibat	Tidak ada	Sepanjang tahun	3	Sedang
226	SUMEDANG SELATAN	BAGINDA	Tidak ada	Ada	Ada, warga tidak terlibat	Ada	Sepanjang tahun	3	Sedang
227	UJUNG JAYA	CIBULUH	Tidak ada	Tidak ada	Ada, sebagian warga terlibat	Tidak ada	Sepanjang tahun	3	Sedang
228	RANCAKALONG	CIBUNGUR	Tidak ada	Ada	Ada, sebagian warga terlibat	Tidak ada	Sepanjang tahun	3	Sedang
229	WADO	CIKAREO UTARA	Ada	Ada	Tidak ada kegiatan	Tidak ada	Sepanjang tahun	3	Sedang
230	DARMARAJA	CIKEUSI	Tidak ada	Tidak ada	Ada, sebagian warga terlibat	Tidak ada	Sepanjang tahun	3	Sedang
231	GANEAS	CIKONENG KULON	Tidak ada	Ada	Ada, sebagian warga terlibat	Ada	Sepanjang tahun	3	Sedang
232	WADO	CIMUNGKAL	Ada	Ada	Tidak ada kegiatan	Tidak ada	Sepanjang tahun	3	Sedang
233	CISITU	CINANGSI	Ada	Ada	Tidak ada kegiatan	Tidak ada	Sepanjang tahun	3	Sedang
234	SUMEDANG SELATAN	CIPANCAR	Tidak ada	Ada	Ada, sebagian warga terlibat	Tidak ada	Sepanjang tahun	3	Sedang
235	CIBUGEL	CIPASANG	Tidak ada	Ada	Ada, warga tidak terlibat	Ada	Sepanjang tahun	3	Sedang

No	Kecamatan	Desa/Kelurahan	Program/kegiatan pembangunan/pemberdayaan masyarakat selama 3 tahun terakhir:			Pembuatan, perawatan, atau normalisasi sungai, waduk, drainase	Jalan dari / ke desa/ kelurahan dapat dilalui	Hasil skoring kapasitas adaptasi	Keterangan
			Pembangunan sapsras penanggulangan bencana & pelestarian alam	Pemberdayaan kesadaran pelestarian alam & penanggulangan bencana	Penanaman/ pemeliharaan pepohonan di lahan kritis				
236	WADO	GANJARESIK	Tidak ada	Ada	Ada, sebagian warga terlibat	Ada	Sepanjang tahun	3	Sedang
237	SUKASARI	GENTENG	Tidak ada	Tidak ada	Ada, sebagian warga terlibat	Ada	Sepanjang tahun	3	Sedang
238	SUMEDANG SELATAN	GUNASARI	Tidak ada	Ada	Ada, sebagian warga terlibat	Tidak ada	Sepanjang tahun	3	Sedang
239	SUMEDANG UTARA	JATIHURIP	Tidak ada	Ada	Ada, sebagian warga terlibat	Tidak ada	Sepanjang tahun	3	Sedang
240	SITURAJA	MALAKA	Tidak ada	Ada	Ada, sebagian warga terlibat	Tidak ada	Sepanjang tahun	3	Sedang
241	SUMEDANG UTARA	MARGAMUKTI	Tidak ada	Ada	Ada, sebagian warga terlibat	Ada	Sepanjang tahun	3	Sedang
242	SUMEDANG UTARA	MEKARJAYA	Ada	Ada	Tidak ada kegiatan	Tidak ada	Sepanjang tahun	3	Sedang
243	WADO	MULYAJAYA	Ada	Ada	Tidak ada kegiatan	Ada	Sepanjang tahun	3	Sedang
244	SURIAN	NANJUNGWANGI	Ada	Ada	Tidak ada kegiatan	Tidak ada	Sepanjang tahun	3	Sedang
245	SUMEDANG SELATAN	PASANGGRAHAN BARU	Ada	Ada	Tidak ada kegiatan	Tidak ada	Sepanjang tahun	3	Sedang
246	JATINANGOR	SAYANG	Ada	Ada	Tidak ada kegiatan	Tidak ada	Sepanjang tahun	3	Sedang
247	CIMANGGUNG	SUKADANA	Ada	Ada	Tidak ada kegiatan	Tidak ada	Sepanjang tahun	3	Sedang
248	RANCAKALONG	SUKAMAJU	Tidak ada	Tidak ada	Ada, sebagian warga terlibat	Tidak ada	Sepanjang tahun	3	Sedang
249	WADO	SUKAPURA	Tidak ada	Ada	Ada, sebagian warga terlibat	Tidak ada	Sepanjang tahun	3	Sedang
250	SURIAN	SURIAMUKTI	Ada	Ada	Tidak ada kegiatan	Tidak ada	Sepanjang tahun	3	Sedang
251	SURIAN	SURIAN	Ada	Ada	Tidak ada kegiatan	Tidak ada	Sepanjang tahun	3	Sedang
252	SURIAN	TANJUNG	Ada	Ada	Tidak ada kegiatan	Tidak ada	Sepanjang tahun	3	Sedang

No	Kecamatan	Desa/Kelurahan	Program/kegiatan pembangunan/pemberdayaan masyarakat selama 3 tahun terakhir:			Pembuatan, perawatan, atau normalisasi sungai, waduk, drainase	Jalan dari / ke desa/ kelurahan dapat dilalui	Hasil skoring kapasitas adaptasi	Keterangan
			Pembangunan sapsras penanggulangan bencana & pelestarian alam	Pemberdayaan kesadaran pelestarian alam & penanggulangan bencana	Penanaman/ pemeliharaan pepohonan di lahan kritis				
253	TANJUNGPURBA	TANJUNGMULYA	Tidak ada	Ada	Ada, sebagian warga terlibat	Tidak ada	Sepanjang tahun	3	Sedang
254	CIMANGGUNG	TEGALMANGGUNG	Tidak ada	Ada	Ada, warga tidak terlibat	Tidak ada	Sepanjang tahun	3	Sedang
255	SURIAN	WANASARI	Ada	Ada	Tidak ada kegiatan	Tidak ada	Sepanjang tahun	3	Sedang
256	TANJUNGPURBA	BOROS	Tidak ada	Ada	Tidak ada kegiatan	Ada	Sepanjang tahun	2	Rendah
257	RANCAKALONG	CIBUNAR	Tidak ada	Ada	Tidak ada kegiatan	Tidak ada	Sepanjang tahun	2	Rendah
258	CIMANGGUNG	CIMANGGUNG	Tidak ada	Ada	Tidak ada kegiatan	Tidak ada	Sepanjang tahun	2	Rendah
259	JATINANGOR	CIPACING	Tidak ada	Ada	Tidak ada kegiatan	Tidak ada	Sepanjang tahun	2	Rendah
260	PASEH	CITEPOK	Tidak ada	Ada	Tidak ada kegiatan	Tidak ada	Sepanjang tahun	2	Rendah
261	PAMULIHAN	HAURNGOMBONG	Tidak ada	Tidak ada	Tidak ada kegiatan	Tidak ada	Sepanjang tahun	2	Rendah
262	JATINANGOR	JATIROKE	Tidak ada	Ada	Tidak ada kegiatan	Tidak ada	Sepanjang tahun	2	Rendah
263	TOMO	JEMBARWANGI	Ada	Ada	Tidak ada kegiatan	Tidak ada	Sepanjang tahun	2	Rendah
264	UJUNG JAYA	KUDANGWANGI	Tidak ada	Tidak ada	Tidak ada kegiatan	Ada	Sepanjang tahun	2	Rendah
265	TOMO	MARONGGE	Ada	Ada	Ada, warga tidak terlibat	Tidak ada	Sepanjang tahun	2	Rendah
266	SUMEDANG UTARA	PADASUKA	Tidak ada	Ada	Tidak ada kegiatan	Ada	Sepanjang tahun	2	Rendah
267	BUAHDUA	PANYINDANGAN	Tidak ada	Tidak ada	Tidak ada kegiatan	Tidak ada	Sepanjang tahun	2	Rendah
268	CIMANGGUNG	PASIRNANJUNG	Tidak ada	Ada	Tidak ada kegiatan	Tidak ada	Sepanjang tahun	2	Rendah
269	SURIAN	RANGGASARI	Tidak ada	Ada	Tidak ada kegiatan	Tidak ada	Sepanjang tahun	2	Rendah

No	Kecamatan	Desa/Kelurahan	Program/kegiatan pembangunan/pemberdayaan masyarakat selama 3 tahun terakhir:			Pembuatan, perawatan, atau normalisasi sungai, waduk, drainase	Jalan dari / ke desa/ kelurahan dapat dilalui	Hasil skoring kapasitas adaptasi	Keterangan
			Pembangunan sapras penanggulangan bencana & pelestarian alam	Pemberdayaan kesadaran pelestarian alam & penanggulangan bencana	Penanaman/ pemeliharaan pepohonan di lahan kritis				
270	CISITU	RANJENG	Tidak ada	Ada	Tidak ada kegiatan	Tidak ada	Sepanjang tahun	2	Rendah
271	CIMANGGUNG	SAWAHDADAP	Tidak ada	Tidak ada	Tidak ada kegiatan	Tidak ada	Sepanjang tahun	2	Rendah
272	WADO	SUKAJADI	Tidak ada	Tidak ada	Tidak ada kegiatan	Ada	Sepanjang tahun	2	Rendah
273	JATINUNGGAL	SUKAMANAH	Tidak ada	Ada	Tidak ada kegiatan	Tidak ada	Sepanjang tahun	2	Rendah
274	SUKASARI	SUKASARI	Tidak ada	Ada	Tidak ada kegiatan	Tidak ada	Sepanjang tahun	2	Rendah
275	SURIAN	SURIAMEDAL	Tidak ada	Ada	Tidak ada kegiatan	Tidak ada	Sepanjang tahun	2	Rendah
276	SURIAN	WANAJAYA	Tidak ada	Ada	Tidak ada kegiatan	Tidak ada	Sepanjang tahun	2	Rendah
277	TOMO	MEKARWANGI	Ada	Ada	Tidak ada kegiatan	Tidak ada	Sepanjang tahun kecuali saat tertentu	1	Sangat rendah

Lampiran 17. Hasil Analisis Kerentanan Sektor Permukiman terhadap Bencana Perubahan Iklim

No	Desa/ Kelurahan	Kecamatan	Hasil skoring kerentanan sektor permukiman terhadap longsor/ pergerakan tanah		Hasil skoring kerentanan sektor permukiman terhadap banjir/ banjir bandang		Hasil skoring kerentanan sektor permukiman terhadap kekeringan		Hasil skoring kerentanan sektor permukiman terhadap kebakaran lahan/ hutan	
			1	Sangat rendah	1	Sangat rendah	1	Sangat rendah	1	Sangat rendah
1	AMBIT	SITURAJA	1	Sangat rendah	1	Sangat rendah	1	Sangat rendah	1	Sangat rendah
2	AWILEGA	TANJUNGPETA	2	Rendah	1	Sangat rendah	2	Rendah	2	Rendah
3	BABAKAN ASEM	CONGGEANG	1	Sangat rendah	2	Rendah	2	Rendah	2	Rendah
4	BAGINDA	SUMEDANG SELATAN	2	Rendah	1	Sangat rendah	1	Sangat rendah	1	Sangat rendah
5	BANGBAYANG	SITURAJA	2	Rendah	2	Rendah	2	Rendah	2	Rendah
6	BANJARSARI	JATINUNGGAL	2	Rendah	2	Rendah	2	Rendah	2	Rendah
7	BANTARMARA	CISARUA	1	Sangat rendah	1	Sangat rendah	1	Sangat rendah	1	Sangat rendah
8	BANYUASIH	TANJUNGPETA	1	Sangat rendah	1	Sangat rendah	1	Sangat rendah	1	Sangat rendah
9	BANYURESMI	SUKASARI	1	Sangat rendah	2	Rendah	2	Rendah	2	Rendah
10	BOJONGLOA	BUAHDUA	1	Sangat rendah	2	Rendah	1	Sangat rendah	1	Sangat rendah
11	BONGKOK	PASEH	1	Sangat rendah	1	Sangat rendah	1	Sangat rendah	1	Sangat rendah
12	BOROS	TANJUNGPETA	2	Rendah	1	Sangat rendah	1	Sangat rendah	1	Sangat rendah
13	BUAHDUA	BUAHDUA	1	Sangat rendah	1	Sangat rendah	2	Rendah	1	Sangat rendah
14	BUANA MEKAR	CIBUGEL	2	Rendah	1	Sangat rendah	1	Sangat rendah	1	Sangat rendah
15	BUGEL	TOMO	1	Sangat rendah	1	Sangat rendah	1	Sangat rendah	1	Sangat rendah
16	CACABAN	CONGGEANG	1	Sangat rendah	1	Sangat rendah	2	Rendah	1	Sangat rendah
17	CIAWITALI	BUAHDUA	1	Sangat rendah	2	Rendah	2	Rendah	2	Rendah
18	CIBEUREUM KULON	CIMALAKA	1	Sangat rendah	1	Sangat rendah	1	Sangat rendah	1	Sangat rendah
19	CIBEUREUM WETAN	CIMALAKA	1	Sangat rendah	1	Sangat rendah	1	Sangat rendah	1	Sangat rendah
20	CIBEUREUYEUH	CONGGEANG	1	Sangat rendah	1	Sangat rendah	2	Rendah	2	Rendah
21	CIBEUSI	JATINANGOR	2	Rendah	1	Sangat rendah	1	Sangat rendah	1	Sangat rendah
22	CIBITUNG	BUAHDUA	1	Sangat rendah	1	Sangat rendah	2	Rendah	2	Rendah
23	CIBUBUAN	CONGGEANG	1	Sangat rendah	1	Sangat rendah	1	Sangat rendah	1	Sangat rendah

No	Desa/ Kelurahan	Kecamatan	Hasil skoring kerentanan sektor permukiman terhadap longsor/ pergerakan tanah		Hasil skoring kerentanan sektor permukiman terhadap banjir/ banjir bandang		Hasil skoring kerentanan sektor permukiman terhadap kekeringan		Hasil skoring kerentanan sektor permukiman terhadap kebakaran lahan/ hutan	
24	CIBUGEL	CIBUGEL	2	Rendah	1	Sangat rendah	1	Sangat rendah	1	Sangat rendah
25	CIBULUH	UJUNG JAYA	1	Sangat rendah	1	Sangat rendah	1	Sangat rendah	1	Sangat rendah
26	CIBUNAR	RANCAKALONG	2	Rendah	3	Sedang	1	Sangat rendah	1	Sangat rendah
27	CIBUNGUR	RANCAKALONG	2	Rendah	1	Sangat rendah	1	Sangat rendah	2	Rendah
28	CICARIMANAH	SITURAJA	1	Sangat rendah	2	Rendah	1	Sangat rendah	1	Sangat rendah
29	CIEUNTEUNG	DARMARAJA	1	Sangat rendah	2	Rendah	1	Sangat rendah	1	Sangat rendah
30	CIGENDEL	PAMULIHAN	2	Rendah	2	Rendah	1	Sangat rendah	1	Sangat rendah
31	CIGENTUR	TANJUNGPURBA	1	Sangat rendah	1	Sangat rendah	1	Sangat rendah	1	Sangat rendah
32	CIGINTUNG	CISITU	1	Sangat rendah	1	Sangat rendah	1	Sangat rendah	1	Sangat rendah
33	CIHANJUANG	CIMANGGUNG	1	Sangat rendah	1	Sangat rendah	1	Sangat rendah	1	Sangat rendah
34	CIHERANG	SUMEDANG SELATAN	2	Rendah	1	Sangat rendah	1	Sangat rendah	1	Sangat rendah
35	CIJAMBE	PASEH	1	Sangat rendah	1	Sangat rendah	1	Sangat rendah	1	Sangat rendah
36	CIJAMBU	TANJUNGSARI	2	Rendah	1	Sangat rendah	1	Sangat rendah	1	Sangat rendah
37	CIJATI	SITURAJA	1	Sangat rendah	1	Sangat rendah	1	Sangat rendah	1	Sangat rendah
38	CIJELER	SITURAJA	1	Sangat rendah	1	Sangat rendah	1	Sangat rendah	1	Sangat rendah
39	CIJERUK	PAMULIHAN	1	Sangat rendah	1	Sangat rendah	1	Sangat rendah	1	Sangat rendah
40	CIJEUNGJING	JATIGEDE	1	Sangat rendah	1	Sangat rendah	2	Rendah	2	Rendah
41	CIKADU	SITURAJA	1	Sangat rendah	2	Rendah	1	Sangat rendah	2	Rendah
42	CIKAHURIPAN	CIMANGGUNG	2	Rendah	2	Rendah	2	Rendah	2	Rendah
43	CIKARAMAS	TANJUNGMEDAR	2	Rendah	1	Sangat rendah	1	Sangat rendah	1	Sangat rendah
44	CIKAREO SELATAN	WADO	2	Rendah	2	Rendah	1	Sangat rendah	1	Sangat rendah
45	CIKAREO UTARA	WADO	1	Sangat rendah	2	Rendah	2	Rendah	2	Rendah
46	CIKERUH	JATINANGOR	1	Sangat rendah	1	Sangat rendah	1	Sangat rendah	1	Sangat rendah
47	CIKEUSI	DARMARAJA	2	Rendah	2	Rendah	1	Sangat rendah	1	Sangat rendah

No	Desa/ Kelurahan	Kecamatan	Hasil skoring kerentanan sektor permukiman terhadap longsor/ pergerakan tanah		Hasil skoring kerentanan sektor permukiman terhadap banjir/ banjir bandang		Hasil skoring kerentanan sektor permukiman terhadap kekeringan		Hasil skoring kerentanan sektor permukiman terhadap kebakaran lahan/ hutan	
			1	Sangat rendah	1	Sangat rendah	2	Rendah	2	Rendah
48	CIKOLE	CIMALAKA	1	Sangat rendah	1	Sangat rendah	2	Rendah	2	Rendah
49	CIKONDANG	GANEAS	2	Rendah	1	Sangat rendah	1	Sangat rendah	1	Sangat rendah
50	CIKONENG	GANEAS	1	Sangat rendah	2	Rendah	1	Sangat rendah	1	Sangat rendah
51	CIKONENG KULON	GANEAS	2	Rendah	1	Sangat rendah	1	Sangat rendah	2	Rendah
52	CIKURUBUK	BUAHDUHA	2	Rendah	1	Sangat rendah	1	Sangat rendah	1	Sangat rendah
53	CILANGKAP	BUAHDUHA	1	Sangat rendah	1	Sangat rendah	2	Rendah	2	Rendah
54	CILAYUNG	JATINANGOR	1	Sangat rendah	2	Rendah	1	Sangat rendah	1	Sangat rendah
55	CILELES	JATINANGOR	1	Sangat rendah	2	Rendah	1	Sangat rendah	1	Sangat rendah
56	CILEMBU	PAMULIHAN	2	Rendah	1	Sangat rendah	1	Sangat rendah	1	Sangat rendah
57	CILENGKRANG	WADO	2	Rendah	1	Sangat rendah	1	Sangat rendah	1	Sangat rendah
58	CILOPANG	CISITU	1	Sangat rendah	1	Sangat rendah	1	Sangat rendah	1	Sangat rendah
59	CIMALAKA	CIMALAKA	1	Sangat rendah	1	Sangat rendah	1	Sangat rendah	1	Sangat rendah
60	CIMANGGUNG	CIMANGGUNG	2	Rendah	2	Rendah	1	Sangat rendah	1	Sangat rendah
61	CIMANINTIN	JATINUNGGAL	2	Rendah	2	Rendah	2	Rendah	2	Rendah
62	CIMARA	CISARUA	1	Sangat rendah	1	Sangat rendah	2	Rendah	2	Rendah
63	CIMARGA	CISITU	3	Sedang	2	Rendah	1	Sangat rendah	2	Rendah
64	CIMARIAS	PAMULIHAN	1	Sangat rendah	2	Rendah	1	Sangat rendah	1	Sangat rendah
65	CIMUJA	CIMALAKA	1	Sangat rendah	1	Sangat rendah	1	Sangat rendah	1	Sangat rendah
66	CIMUNGKAL	WADO	1	Sangat rendah	2	Rendah	2	Rendah	2	Rendah
67	CINANGGERANG	PAMULIHAN	2	Rendah	2	Rendah	2	Rendah	2	Rendah
68	CINANGSI	CISITU	2	Rendah	1	Sangat rendah	1	Sangat rendah	1	Sangat rendah
69	CINANJUNG	TANJUNGSARI	2	Rendah	1	Sangat rendah	3	Sedang	2	Rendah
70	CINTA MULYA	JATINANGOR	1	Sangat rendah	2	Rendah	1	Sangat rendah	1	Sangat rendah
71	CINTAJAYA	JATIGEDE	2	Rendah	1	Sangat rendah	2	Rendah	2	Rendah

No	Desa/ Kelurahan	Kecamatan	Hasil skoring kerentanan sektor permukiman terhadap longsor/ pergerakan tanah		Hasil skoring kerentanan sektor permukiman terhadap banjir/ banjir bandang		Hasil skoring kerentanan sektor permukiman terhadap kekeringan		Hasil skoring kerentanan sektor permukiman terhadap kebakaran lahan/ hutan	
			1	Sangat rendah	2	Rendah	2	Rendah	2	Rendah
72	CIPACING	JATINANGOR	1	Sangat rendah	2	Rendah	2	Rendah	2	Rendah
73	CIPAMEKAR	CONGGEANG	1	Sangat rendah	1	Sangat rendah	2	Rendah	2	Rendah
74	CIPAMEUNGPEUK	SUMEDANG SELATAN	1	Sangat rendah	4	Tinggi	5	Sangat tinggi	5	Sangat tinggi
75	CIPANAS	TANJUNGPURBA	2	Rendah	1	Sangat rendah	1	Sangat rendah	1	Sangat rendah
76	CIPANCAR	SUMEDANG SELATAN	1	Sangat rendah	3	Sedang	1	Sangat rendah	1	Sangat rendah
77	CIPANDANWANGI	CISARUA	1	Sangat rendah	1	Sangat rendah	1	Sangat rendah	1	Sangat rendah
78	CIPASANG	CIBUGEL	2	Rendah	1	Sangat rendah	1	Sangat rendah	1	Sangat rendah
79	CIPELANG	UJUNG JAYA	1	Sangat rendah	1	Sangat rendah	1	Sangat rendah	1	Sangat rendah
80	CIPELES	TOMO	1	Sangat rendah	1	Sangat rendah	1	Sangat rendah	1	Sangat rendah
81	CIPEUNDEUY	JATINUNGGAL	2	Rendah	1	Sangat rendah	1	Sangat rendah	1	Sangat rendah
82	CIPEUTEUY	DARMARAJA	2	Rendah	2	Rendah	1	Sangat rendah	2	Rendah
83	CIPICUNG	JATIGEDE	2	Rendah	1	Sangat rendah	1	Sangat rendah	1	Sangat rendah
84	CIPTASARI	PAMULIHAN	1	Sangat rendah	2	Rendah	1	Sangat rendah	1	Sangat rendah
85	CIRANGGEM	JATIGEDE	2	Rendah	2	Rendah	1	Sangat rendah	1	Sangat rendah
86	CISALAK	CISARUA	1	Sangat rendah	2	Rendah	1	Sangat rendah	1	Sangat rendah
87	CISAMPIH	JATIGEDE	2	Rendah	3	Sedang	1	Sangat rendah	1	Sangat rendah
88	CISARUA	CISARUA	1	Sangat rendah	1	Sangat rendah	2	Rendah	2	Rendah
89	CISEMPUR	JATINANGOR	1	Sangat rendah	2	Rendah	2	Rendah	2	Rendah
90	CISITU	CISITU	1	Sangat rendah	1	Sangat rendah	1	Sangat rendah	1	Sangat rendah
91	CISURAT	WADO	2	Rendah	1	Sangat rendah	1	Sangat rendah	1	Sangat rendah
92	CITALEUS	BUAHDUA	1	Sangat rendah	2	Rendah	1	Sangat rendah	1	Sangat rendah
93	CITALI	PAMULIHAN	2	Rendah	2	Rendah	1	Sangat rendah	1	Sangat rendah
94	CITENGAH	SUMEDANG SELATAN	1	Sangat rendah	2	Rendah	2	Rendah	2	Rendah
95	CITEPOK	PASEH	1	Sangat rendah	1	Sangat rendah	1	Sangat rendah	1	Sangat rendah

No	Desa/ Kelurahan	Kecamatan	Hasil skoring kerentanan sektor permukiman terhadap longsor/ pergerakan tanah		Hasil skoring kerentanan sektor permukiman terhadap banjir/ banjir bandang		Hasil skoring kerentanan sektor permukiman terhadap kekeringan		Hasil skoring kerentanan sektor permukiman terhadap kebakaran lahan/ hutan	
			1	Sangat rendah	1	Sangat rendah	1	Sangat rendah	1	Sangat rendah
96	CITIMUN	CIMALAKA	1	Sangat rendah	1	Sangat rendah	1	Sangat rendah	1	Sangat rendah
97	CIUYAH	CISARUA	1	Sangat rendah	2	Rendah	1	Sangat rendah	1	Sangat rendah
98	CONGGEANG KULON	CONGGEANG	1	Sangat rendah	1	Sangat rendah	1	Sangat rendah	1	Sangat rendah
99	CONGGEANG WETAN	CONGGEANG	1	Sangat rendah	1	Sangat rendah	1	Sangat rendah	1	Sangat rendah
100	DARMAJAYA	DARMARAJA	1	Sangat rendah	1	Sangat rendah	1	Sangat rendah	1	Sangat rendah
101	DARMARAJA	DARMARAJA	1	Sangat rendah	2	Rendah	1	Sangat rendah	1	Sangat rendah
102	DARMAWANGI	TOMO	1	Sangat rendah	1	Sangat rendah	1	Sangat rendah	1	Sangat rendah
103	DAYEUH LUHUR	GANEAS	2	Rendah	1	Sangat rendah	1	Sangat rendah	1	Sangat rendah
104	GALUDRA	CIMALAKA	1	Sangat rendah	1	Sangat rendah	2	Rendah	1	Sangat rendah
105	GANEAS	GANEAS	2	Rendah	2	Rendah	1	Sangat rendah	1	Sangat rendah
106	GANJARESIK	WADO	2	Rendah	2	Rendah	2	Rendah	2	Rendah
107	GENDEREH	BUAHDUA	1	Sangat rendah	2	Rendah	1	Sangat rendah	1	Sangat rendah
108	GENTENG	SUKASARI	2	Rendah	2	Rendah	1	Sangat rendah	2	Rendah
109	GIRIMUKTI	SUMEDANG UTARA	2	Rendah	1	Sangat rendah	2	Rendah	1	Sangat rendah
110	GUDANG	TANJUNGSARI	1	Sangat rendah	2	Rendah	1	Sangat rendah	1	Sangat rendah
111	GUNASARI	SUMEDANG SELATAN	2	Rendah	1	Sangat rendah	1	Sangat rendah	1	Sangat rendah
112	GUNTURMEKAR	TANJUNGKERTA	2	Rendah	1	Sangat rendah	1	Sangat rendah	1	Sangat rendah
113	GUNUNGMANIK	TANJUNGSARI	1	Sangat rendah	2	Rendah	1	Sangat rendah	1	Sangat rendah
114	HARIANG	BUAHDUA	1	Sangat rendah	2	Rendah	2	Rendah	2	Rendah
115	HAURKUNING	PASEH	1	Sangat rendah	1	Sangat rendah	1	Sangat rendah	1	Sangat rendah
116	HAURNGOMBONG	PAMULIHAN	1	Sangat rendah	2	Rendah	2	Rendah	2	Rendah
117	HEGARMANAH	JATINANGOR	1	Sangat rendah	1	Sangat rendah	1	Sangat rendah	1	Sangat rendah
118	JAMBU	CONGGEANG	1	Sangat rendah	1	Sangat rendah	2	Rendah	2	Rendah
119	JATIHURIP	SUMEDANG UTARA	1	Sangat rendah	2	Rendah	1	Sangat rendah	2	Rendah

No	Desa/ Kelurahan	Kecamatan	Hasil skoring kerentanan sektor permukiman terhadap longsor/ pergerakan tanah		Hasil skoring kerentanan sektor permukiman terhadap banjir/ banjir bandang		Hasil skoring kerentanan sektor permukiman terhadap kekeringan		Hasil skoring kerentanan sektor permukiman terhadap kebakaran lahan/ hutan	
			1	Sangat rendah	1	Sangat rendah	1	Sangat rendah	1	Sangat rendah
120	JATIMEKAR	SITURAJA	1	Sangat rendah	1	Sangat rendah	1	Sangat rendah	1	Sangat rendah
121	JATIMUKTI	JATINANGOR	1	Sangat rendah	1	Sangat rendah	2	Rendah	2	Rendah
122	JATIMULYA	SUMEDANG UTARA	1	Sangat rendah	1	Sangat rendah	1	Sangat rendah	1	Sangat rendah
123	JATIROKE	JATINANGOR	1	Sangat rendah	2	Rendah	2	Rendah	2	Rendah
124	JATISARI	TANJUNGSARI	1	Sangat rendah	2	Rendah	1	Sangat rendah	1	Sangat rendah
125	JAYA MEKAR	CIBUGEL	2	Rendah	2	Rendah	1	Sangat rendah	1	Sangat rendah
126	JAYAMANDIRI	CIBUGEL	2	Rendah	1	Sangat rendah	1	Sangat rendah	1	Sangat rendah
127	JEMAH	JATIGEDE	2	Rendah	2	Rendah	1	Sangat rendah	1	Sangat rendah
128	JEMBARWANGI	TOMO	1	Sangat rendah	1	Sangat rendah	2	Rendah	2	Rendah
129	JINGKANG	TANJUNGMEDAR	1	Sangat rendah	1	Sangat rendah	2	Rendah	1	Sangat rendah
130	KADAKAJAYA	TANJUNGSARI	2	Rendah	1	Sangat rendah	1	Sangat rendah	2	Rendah
131	KADU	JATIGEDE	2	Rendah	2	Rendah	2	Rendah	2	Rendah
132	KADUJAYA	JATIGEDE	1	Sangat rendah	1	Sangat rendah	1	Sangat rendah	1	Sangat rendah
133	KADUWULUNG	SITURAJA	1	Sangat rendah	2	Rendah	2	Rendah	2	Rendah
134	KAMAL	TANJUNGMEDAR	2	Rendah	1	Sangat rendah	1	Sangat rendah	1	Sangat rendah
135	KARANG PAKUAN	DARMARAJA	1	Sangat rendah	2	Rendah	1	Sangat rendah	1	Sangat rendah
136	KARANGBUNGUR	BUAHDUA	2	Rendah	2	Rendah	2	Rendah	2	Rendah
137	KARANGHEULEUT	SITURAJA	1	Sangat rendah	2	Rendah	1	Sangat rendah	2	Rendah
138	KARANGLAYUNG	CONGGEANG	1	Sangat rendah	1	Sangat rendah	1	Sangat rendah	1	Sangat rendah
139	KAREDOK	JATIGEDE	1	Sangat rendah	1	Sangat rendah	1	Sangat rendah	1	Sangat rendah
140	KARYAMUKTI	TOMO	1	Sangat rendah	1	Sangat rendah	1	Sangat rendah	1	Sangat rendah
141	KEBON CAU	UJUNG JAYA	1	Sangat rendah	1	Sangat rendah	1	Sangat rendah	1	Sangat rendah
142	KEBONJATI	SUMEDANG UTARA	1	Sangat rendah	2	Rendah	1	Sangat rendah	1	Sangat rendah
143	KEBONKALAPA	CISARUA	1	Sangat rendah	1	Sangat rendah	1	Sangat rendah	1	Sangat rendah

No	Desa/ Kelurahan	Kecamatan	Hasil skoring kerentanan sektor permukiman terhadap longsor/ pergerakan tanah		Hasil skoring kerentanan sektor permukiman terhadap banjir/ banjir bandang		Hasil skoring kerentanan sektor permukiman terhadap kekeringan		Hasil skoring kerentanan sektor permukiman terhadap kebakaran lahan/ hutan	
			1	Sangat rendah	1	Sangat rendah	1	Sangat rendah	1	Sangat rendah
144	KERTAHARJA	TANJUNGKERTA	1	Sangat rendah	1	Sangat rendah	1	Sangat rendah	1	Sangat rendah
145	KERTAMEKAR	TANJUNGKERTA	1	Sangat rendah	1	Sangat rendah	2	Rendah	2	Rendah
146	KERTAMUKTI	TANJUNGMEDAR	2	Rendah	1	Sangat rendah	1	Sangat rendah	1	Sangat rendah
147	KIRISIK	JATINUNGGAL	2	Rendah	2	Rendah	1	Sangat rendah	2	Rendah
148	KOTAKALER	SUMEDANG UTARA	1	Sangat rendah	1	Sangat rendah	1	Sangat rendah	1	Sangat rendah
149	KOTAKULON	SUMEDANG SELATAN	1	Sangat rendah	1	Sangat rendah	1	Sangat rendah	1	Sangat rendah
150	KUDANGWANGI	UJUNG JAYA	1	Sangat rendah	3	Sedang	2	Rendah	2	Rendah
151	KUTAMANDIRI	TANJUNGSARI	1	Sangat rendah	1	Sangat rendah	1	Sangat rendah	1	Sangat rendah
152	LEBAKSIUH	JATIGEDE	2	Rendah	2	Rendah	2	Rendah	1	Sangat rendah
153	LEGOK KALER	PASEH	1	Sangat rendah	1	Sangat rendah	2	Rendah	2	Rendah
154	LEGOK KIDUL	PASEH	1	Sangat rendah	2	Rendah	1	Sangat rendah	1	Sangat rendah
155	LICIN	CIMALAKA	1	Sangat rendah	1	Sangat rendah	2	Rendah	2	Rendah
156	LINGGAJAYA	CISITU	2	Rendah	1	Sangat rendah	1	Sangat rendah	1	Sangat rendah
157	MALAKA	SITURAJA	1	Sangat rendah	1	Sangat rendah	1	Sangat rendah	1	Sangat rendah
158	MANDALAHERANG	CIMALAKA	1	Sangat rendah	1	Sangat rendah	1	Sangat rendah	1	Sangat rendah
159	MANGUNARGA	CIMANGGUNG	1	Sangat rendah	1	Sangat rendah	2	Rendah	1	Sangat rendah
160	MARGA JAYA	TANJUNGSARI	1	Sangat rendah	2	Rendah	2	Rendah	2	Rendah
161	MARGALAKSANA	SUMEDANG SELATAN	2	Rendah	1	Sangat rendah	1	Sangat rendah	1	Sangat rendah
162	MARGALUYU	TANJUNGSARI	1	Sangat rendah	2	Rendah	1	Sangat rendah	1	Sangat rendah
163	MARGAMEKAR	SUMEDANG SELATAN	2	Rendah	1	Sangat rendah	1	Sangat rendah	1	Sangat rendah
164	MARGAMUKTI	SUMEDANG UTARA	2	Rendah	1	Sangat rendah	1	Sangat rendah	1	Sangat rendah
165	MARONGGE	TOMO	1	Sangat rendah	1	Sangat rendah	2	Rendah	2	Rendah
166	MEKARASIH	JATIGEDE	2	Rendah	1	Sangat rendah	1	Sangat rendah	1	Sangat rendah
167	MEKARBAKTI	PAMULIHAN	1	Sangat rendah	2	Rendah	1	Sangat rendah	1	Sangat rendah

No	Desa/ Kelurahan	Kecamatan	Hasil skoring kerentanan sektor permukiman terhadap longsor/ pergerakan tanah		Hasil skoring kerentanan sektor permukiman terhadap banjir/ banjir bandang		Hasil skoring kerentanan sektor permukiman terhadap kekeringan		Hasil skoring kerentanan sektor permukiman terhadap kebakaran lahan/ hutan	
			1	Sangat rendah	1	Sangat rendah	1	Sangat rendah	1	Sangat rendah
168	MEKARGALIH	JATINANGOR	1	Sangat rendah	1	Sangat rendah	1	Sangat rendah	1	Sangat rendah
169	MEKARJAYA	SUMEDANG UTARA	2	Rendah	1	Sangat rendah	1	Sangat rendah	1	Sangat rendah
170	MEKARMUkti	BUAHDUA	1	Sangat rendah	1	Sangat rendah	1	Sangat rendah	1	Sangat rendah
171	MEKARMULYA	SITURAJA	1	Sangat rendah	1	Sangat rendah	1	Sangat rendah	1	Sangat rendah
172	MEKARRAHAYU	SUMEDANG SELATAN	2	Rendah	1	Sangat rendah	1	Sangat rendah	1	Sangat rendah
173	MEKARSARI	SUKASARI	3	Sedang	2	Rendah	1	Sangat rendah	1	Sangat rendah
174	MEKARWANGI	TOMO	1	Sangat rendah	5	Sangat tinggi	3	Sedang	3	Sedang
175	MULYAJAYA	WADO	2	Rendah	1	Sangat rendah	1	Sangat rendah	1	Sangat rendah
176	MULYAMEKAR	TANJUNgKERTA	1	Sangat rendah	1	Sangat rendah	1	Sangat rendah	1	Sangat rendah
177	MULYASARI	SUMEDANG UTARA	2	Rendah	1	Sangat rendah	1	Sangat rendah	1	Sangat rendah
178	NAGARAWANGI	RANCAKALONG	1	Sangat rendah	1	Sangat rendah	1	Sangat rendah	1	Sangat rendah
179	NAGRAK	BUAHDUA	1	Sangat rendah	2	Rendah	3	Sedang	2	Rendah
180	NALUK	CIMALAKA	1	Sangat rendah	1	Sangat rendah	1	Sangat rendah	1	Sangat rendah
181	NANGGERANG	SUKASARI	2	Rendah	1	Sangat rendah	1	Sangat rendah	1	Sangat rendah
182	NANJUNgWANGI	SURIAN	1	Sangat rendah	1	Sangat rendah	2	Rendah	2	Rendah
183	NARIMBANG	CONGGEANG	1	Sangat rendah	1	Sangat rendah	1	Sangat rendah	1	Sangat rendah
184	NEGLASARI	DARMARAJA	1	Sangat rendah	1	Sangat rendah	1	Sangat rendah	1	Sangat rendah
185	NYALINDUNG	CIMALAKA	1	Sangat rendah	1	Sangat rendah	1	Sangat rendah	1	Sangat rendah
186	PADAASIH	CONGGEANG	1	Sangat rendah	1	Sangat rendah	1	Sangat rendah	1	Sangat rendah
187	PADANAAN	PASEH	1	Sangat rendah	2	Rendah	1	Sangat rendah	1	Sangat rendah
188	PADASARI	CIMALAKA	2	Rendah	1	Sangat rendah	2	Rendah	2	Rendah
189	PADASUKA	SUMEDANG UTARA	1	Sangat rendah	3	Sedang	1	Sangat rendah	2	Rendah
190	PAJAGAN	CISITU	1	Sangat rendah	1	Sangat rendah	1	Sangat rendah	1	Sangat rendah
191	PAKU ALAM	DARMARAJA	2	Rendah	1	Sangat rendah	2	Rendah	2	Rendah

No	Desa/ Kelurahan	Kecamatan	Hasil skoring kerentanan sektor permukiman terhadap longsor/ pergerakan tanah		Hasil skoring kerentanan sektor permukiman terhadap banjir/ banjir bandang		Hasil skoring kerentanan sektor permukiman terhadap kekeringan		Hasil skoring kerentanan sektor permukiman terhadap kebakaran lahan/ hutan	
			1	Sangat rendah	2	Rendah	1	Sangat rendah	1	Sangat rendah
192	PALABUAN	UJUNG JAYA	1	Sangat rendah	2	Rendah	1	Sangat rendah	1	Sangat rendah
193	PALASARI	UJUNG JAYA	1	Sangat rendah	1	Sangat rendah	1	Sangat rendah	1	Sangat rendah
194	PAMEKARAN	RANCAKALONG	2	Rendah	1	Sangat rendah	1	Sangat rendah	1	Sangat rendah
195	PAMEKARSARI	SURIAN	1	Sangat rendah	1	Sangat rendah	1	Sangat rendah	1	Sangat rendah
196	PAMULIHAN	PAMULIHAN	1	Sangat rendah	2	Rendah	1	Sangat rendah	1	Sangat rendah
197	PAMULIHAN	SITURAJA	1	Sangat rendah	1	Sangat rendah	1	Sangat rendah	1	Sangat rendah
198	PANGADEGAN	RANCAKALONG	2	Rendah	2	Rendah	1	Sangat rendah	1	Sangat rendah
199	PANYINDANGAN	BUAHDUA	1	Sangat rendah	2	Rendah	2	Rendah	2	Rendah
200	PASANGGRAHAN BARU	SUMEDANG SELATAN	2	Rendah	1	Sangat rendah	1	Sangat rendah	1	Sangat rendah
201	PASEH KALER	PASEH	1	Sangat rendah	1	Sangat rendah	1	Sangat rendah	1	Sangat rendah
202	PASEH KIDUL	PASEH	1	Sangat rendah	1	Sangat rendah	1	Sangat rendah	1	Sangat rendah
203	PASIGARAN	TANJUNGSARI	2	Rendah	1	Sangat rendah	1	Sangat rendah	1	Sangat rendah
204	PASIR BIRU	RANCAKALONG	2	Rendah	2	Rendah	1	Sangat rendah	1	Sangat rendah
205	PASIREUNGIT	PASEH	1	Sangat rendah	1	Sangat rendah	1	Sangat rendah	1	Sangat rendah
206	PASIRNANJUNG	CIMANGGUNG	2	Rendah	2	Rendah	2	Rendah	2	Rendah
207	PAWENANG	JATINUNGGAL	2	Rendah	2	Rendah	1	Sangat rendah	2	Rendah
208	RAHARJA	TANJUNGSARI	1	Sangat rendah	2	Rendah	2	Rendah	2	Rendah
209	RANCAKALONG	RANCAKALONG	2	Rendah	1	Sangat rendah	1	Sangat rendah	1	Sangat rendah
210	RANCAMULYA	SUMEDANG UTARA	1	Sangat rendah	1	Sangat rendah	1	Sangat rendah	1	Sangat rendah
211	RANGGASARI	SURIAN	1	Sangat rendah	2	Rendah	1	Sangat rendah	1	Sangat rendah
212	RANGGON	DARMARAJA	1	Sangat rendah	2	Rendah	1	Sangat rendah	1	Sangat rendah
213	RANJENG	CISITU	1	Sangat rendah	2	Rendah	1	Sangat rendah	1	Sangat rendah
214	REGOL WETAN	SUMEDANG SELATAN	1	Sangat rendah	2	Rendah	1	Sangat rendah	1	Sangat rendah
215	SAKURJAYA	UJUNG JAYA	1	Sangat rendah	1	Sangat rendah	1	Sangat rendah	1	Sangat rendah

No	Desa/ Kelurahan	Kecamatan	Hasil skoring kerentanan sektor permukiman terhadap longsor/ pergerakan tanah		Hasil skoring kerentanan sektor permukiman terhadap banjir/ banjir bandang		Hasil skoring kerentanan sektor permukiman terhadap kekeringan		Hasil skoring kerentanan sektor permukiman terhadap kebakaran lahan/ hutan	
			Skor	Kategori	Skor	Kategori	Skor	Kategori	Skor	Kategori
216	SARIMEKAR	JATINUNGGAL	2	Rendah	1	Sangat rendah	1	Sangat rendah	1	Sangat rendah
217	SAWAHDADAP	CIMANGGUNG	3	Sedang	5	Sangat tinggi	3	Sedang	3	Sedang
218	SAYANG	JATINANGOR	1	Sangat rendah	1	Sangat rendah	2	Rendah	2	Rendah
219	SEKARWANGI	BUAHDUA	1	Sangat rendah	1	Sangat rendah	2	Rendah	2	Rendah
220	SERANG	CIMALAKA	1	Sangat rendah	1	Sangat rendah	2	Rendah	2	Rendah
221	SINDANGGALIH	CIMANGGUNG	2	Rendah	1	Sangat rendah	1	Sangat rendah	1	Sangat rendah
222	SINDANGPAKUON	CIMANGGUNG	1	Sangat rendah	2	Rendah	1	Sangat rendah	1	Sangat rendah
223	SINDANGSARI	SUKASARI	2	Rendah	3	Sedang	2	Rendah	2	Rendah
224	SINDULANG	CIMANGGUNG	2	Rendah	2	Rendah	2	Rendah	2	Rendah
225	SIRNAMULYA	SUMEDANG UTARA	2	Rendah	2	Rendah	3	Sedang	3	Sedang
226	SIRNASARI	JATINUNGGAL	2	Rendah	3	Sedang	2	Rendah	2	Rendah
227	SITU	SUMEDANG UTARA	1	Sangat rendah	1	Sangat rendah	1	Sangat rendah	1	Sangat rendah
228	SITUMEKAR	CISITU	1	Sangat rendah	1	Sangat rendah	1	Sangat rendah	1	Sangat rendah
229	SITURAJA	SITURAJA	1	Sangat rendah	1	Sangat rendah	1	Sangat rendah	1	Sangat rendah
230	SITURAJA UTARA	SITURAJA	1	Sangat rendah	1	Sangat rendah	1	Sangat rendah	1	Sangat rendah
231	SUKADANA	CIMANGGUNG	1	Sangat rendah	2	Rendah	1	Sangat rendah	1	Sangat rendah
232	SUKAGALIH	SUMEDANG SELATAN	2	Rendah	1	Sangat rendah	1	Sangat rendah	1	Sangat rendah
233	SUKAHAYU	RANCAKALONG	2	Rendah	2	Rendah	1	Sangat rendah	1	Sangat rendah
234	SUKAJADI	WADO	2	Rendah	1	Sangat rendah	1	Sangat rendah	1	Sangat rendah
235	SUKAJAYA	SUMEDANG SELATAN	2	Rendah	3	Sedang	1	Sangat rendah	1	Sangat rendah
236	SUKALUYU	GANEAS	2	Rendah	2	Rendah	1	Sangat rendah	1	Sangat rendah
237	SUKAMAJU	RANCAKALONG	2	Rendah	2	Rendah	1	Sangat rendah	1	Sangat rendah
238	SUKAMANAH	JATINUNGGAL	2	Rendah	2	Rendah	2	Rendah	2	Rendah
239	SUKAMANTRI	TANJUNGGAL	2	Rendah	1	Sangat rendah	1	Sangat rendah	1	Sangat rendah

No	Desa/ Kelurahan	Kecamatan	Hasil skoring kerentanan sektor permukiman terhadap longsor/ pergerakan tanah		Hasil skoring kerentanan sektor permukiman terhadap banjir/ banjir bandang		Hasil skoring kerentanan sektor permukiman terhadap kekeringan		Hasil skoring kerentanan sektor permukiman terhadap kebakaran lahan/ hutan	
			1	Sangat rendah	1	Sangat rendah	2	Rendah	2	Rendah
240	SUKAMENAK	DARMARAJA	1	Sangat rendah	1	Sangat rendah	2	Rendah	2	Rendah
241	SUKAMUKTI	TANJUNGMEDAR	1	Sangat rendah	2	Rendah	2	Rendah	2	Rendah
242	SUKAMULYA	UJUNG JAYA	1	Sangat rendah	1	Sangat rendah	1	Sangat rendah	1	Sangat rendah
243	SUKAPURA	WADO	2	Rendah	1	Sangat rendah	1	Sangat rendah	1	Sangat rendah
244	SUKARAJA	CIBUGEL	2	Rendah	1	Sangat rendah	1	Sangat rendah	1	Sangat rendah
245	SUKARAPIH	SUKASARI	1	Sangat rendah	1	Sangat rendah	1	Sangat rendah	1	Sangat rendah
246	SUKARATU	DARMARAJA	1	Sangat rendah	2	Rendah	1	Sangat rendah	1	Sangat rendah
247	SUKASARI	SUKASARI	2	Rendah	2	Rendah	2	Rendah	2	Rendah
248	SUKASIRNARASA	RANCAKALONG	2	Rendah	1	Sangat rendah	1	Sangat rendah	1	Sangat rendah
249	SUKATALI	SITURAJA	1	Sangat rendah	2	Rendah	1	Sangat rendah	1	Sangat rendah
250	SUKATANI	TANJUNGMEDAR	1	Sangat rendah	1	Sangat rendah	1	Sangat rendah	1	Sangat rendah
251	SUKAWANGI	PAMULIHAN	2	Rendah	1	Sangat rendah	1	Sangat rendah	1	Sangat rendah
252	SUKAWENING	GANEAS	2	Rendah	1	Sangat rendah	1	Sangat rendah	1	Sangat rendah
253	SUNDAMEKAR	CISITU	2	Rendah	2	Rendah	2	Rendah	2	Rendah
254	SURIAMEDAL	SURIAN	1	Sangat rendah	2	Rendah	2	Rendah	2	Rendah
255	SURIAMUKTI	SURIAN	1	Sangat rendah	2	Rendah	1	Sangat rendah	2	Rendah
256	SURIAN	SURIAN	1	Sangat rendah	1	Sangat rendah	2	Rendah	2	Rendah
257	TALUN	SUMEDANG UTARA	1	Sangat rendah	2	Rendah	1	Sangat rendah	1	Sangat rendah
258	TAMANSARI	CIBUGEL	2	Rendah	1	Sangat rendah	1	Sangat rendah	1	Sangat rendah
259	TANJUNG	SURIAN	1	Sangat rendah	1	Sangat rendah	2	Rendah	2	Rendah
260	TANJUNGHURIP	GANEAS	2	Rendah	1	Sangat rendah	1	Sangat rendah	1	Sangat rendah
261	TANJUNGMEDAR	TANJUNGMEDAR	1	Sangat rendah	1	Sangat rendah	1	Sangat rendah	1	Sangat rendah
262	TANJUNGMEKAR	TANJUNGKERTA	1	Sangat rendah	1	Sangat rendah	1	Sangat rendah	1	Sangat rendah
263	TANJUNGMULYA	TANJUNGKERTA	1	Sangat rendah	1	Sangat rendah	1	Sangat rendah	1	Sangat rendah

No	Desa/ Kelurahan	Kecamatan	Hasil skoring kerentanan sektor permukiman terhadap longsor/ pergerakan tanah		Hasil skoring kerentanan sektor permukiman terhadap banjir/ banjir bandang		Hasil skoring kerentanan sektor permukiman terhadap kekeringan		Hasil skoring kerentanan sektor permukiman terhadap kebakaran lahan/ hutan	
			1	Sangat rendah	1	Sangat rendah	1	Sangat rendah	1	Sangat rendah
264	TANJUNGSARI	TANJUNGSARI	1	Sangat rendah	1	Sangat rendah	1	Sangat rendah	1	Sangat rendah
265	TANJUNGWANGI	TANJUNGMEDAR	2	Rendah	2	Rendah	2	Rendah	2	Rendah
266	TARIKOLOT	JATINUNGGAL	2	Rendah	2	Rendah	2	Rendah	2	Rendah
267	TARUNAJAYA	DARMARAJA	1	Sangat rendah	1	Sangat rendah	1	Sangat rendah	1	Sangat rendah
268	TEGALMANGGUNG	CIMANGGUNG	2	Rendah	4	Tinggi	3	Sedang	3	Sedang
269	TOLENGAS	TOMO	1	Sangat rendah	2	Rendah	1	Sangat rendah	1	Sangat rendah
270	TOMO	TOMO	1	Sangat rendah	1	Sangat rendah	1	Sangat rendah	1	Sangat rendah
271	TRUNAMANGGALA	CIMALAKA	1	Sangat rendah	1	Sangat rendah	1	Sangat rendah	1	Sangat rendah
272	UJUNGJAYA	UJUNG JAYA	1	Sangat rendah	1	Sangat rendah	1	Sangat rendah	1	Sangat rendah
273	UNGKAL	CONGGEANG	1	Sangat rendah	1	Sangat rendah	1	Sangat rendah	1	Sangat rendah
274	WADO	WADO	2	Rendah	2	Rendah	1	Sangat rendah	1	Sangat rendah
275	WANAJAYA	SURIAN	1	Sangat rendah	2	Rendah	1	Sangat rendah	1	Sangat rendah
276	WANASARI	SURIAN	1	Sangat rendah	1	Sangat rendah	1	Sangat rendah	1	Sangat rendah
277	WARGALUYU	TANJUNGMEDAR	2	Rendah	2	Rendah	1	Sangat rendah	1	Sangat rendah

Lampiran 18. Hasil Analisis Kerentanan Sektor Kesehatan terhadap Bencana Perubahan Iklim

No	Desa/ Kelurahan	Kecamatan	Hasil skoring kerentanan sektor kesehatan terhadap longsor/ pergerakan tanah		Hasil skoring kerentanan sektor kesehatan terhadap banjir/ banjir bandang		Hasil skoring kerentanan sektor kesehatan terhadap kekeringan		Hasil skoring kerentanan sektor kesehatan terhadap kebakaran lahan/ hutan	
			Skor	Kategori	Skor	Kategori	Skor	Kategori	Skor	Kategori
1	AMBIT	SITURAJA	1	Sangat rendah	1	Sangat rendah	1	Sangat rendah	1	Sangat rendah
2	AWILEGA	TANJUNGKERTA	2	Rendah	2	Rendah	3	Sedang	2	Rendah
3	BABAKAN ASEM	CONGGEANG	1	Sangat rendah	1	Sangat rendah	2	Rendah	1	Sangat rendah
4	BAGINDA	SUMEDANG SELATAN	2	Rendah	2	Rendah	1	Sangat rendah	2	Rendah
5	BANGBAYANG	SITURAJA	2	Rendah	2	Rendah	4	Tinggi	2	Rendah
6	BANJARSARI	JATINUNGGAL	2	Rendah	2	Rendah	2	Rendah	2	Rendah
7	BANTARMARA	CISARUA	1	Sangat rendah	1	Sangat rendah	1	Sangat rendah	1	Sangat rendah
8	BANYUASIH	TANJUNGKERTA	1	Sangat rendah	1	Sangat rendah	1	Sangat rendah	1	Sangat rendah
9	BANYURESMI	SUKASARI	1	Sangat rendah	1	Sangat rendah	1	Sangat rendah	1	Sangat rendah
10	BOJONGLOA	BUAHDUA	1	Sangat rendah	1	Sangat rendah	1	Sangat rendah	1	Sangat rendah
11	BONGKOK	PASEH	1	Sangat rendah	1	Sangat rendah	1	Sangat rendah	1	Sangat rendah
12	BOROS	TANJUNGKERTA	2	Rendah	2	Rendah	2	Rendah	2	Rendah
13	BUAHDUA	BUAHDUA	1	Sangat rendah	1	Sangat rendah	2	Rendah	1	Sangat rendah
14	BUANA MEKAR	CIBUGEL	2	Rendah	2	Rendah	1	Sangat rendah	2	Rendah
15	BUGEL	TOMO	1	Sangat rendah	1	Sangat rendah	1	Sangat rendah	1	Sangat rendah
16	CACABAN	CONGGEANG	1	Sangat rendah	1	Sangat rendah	2	Rendah	1	Sangat rendah
17	CIAWITALI	BUAHDUA	1	Sangat rendah	1	Sangat rendah	2	Rendah	1	Sangat rendah
18	CIBEUREUM KULON	CIMALAKA	1	Sangat rendah	1	Sangat rendah	1	Sangat rendah	1	Sangat rendah
19	CIBEUREUM WETAN	CIMALAKA	1	Sangat rendah	1	Sangat rendah	1	Sangat rendah	1	Sangat rendah
20	CIBEUREUYEUH	CONGGEANG	1	Sangat rendah	1	Sangat rendah	1	Sangat rendah	1	Sangat rendah
21	CIBEUSI	JATINANGOR	2	Rendah	2	Rendah	1	Sangat rendah	2	Rendah
22	CIBITUNG	BUAHDUA	1	Sangat rendah	1	Sangat rendah	2	Rendah	1	Sangat rendah
23	CIBUBUAN	CONGGEANG	1	Sangat rendah	1	Sangat rendah	1	Sangat rendah	1	Sangat rendah

No	Desa/ Kelurahan	Kecamatan	Hasil skoring kerentanan sektor kesehatan terhadap longsor/ pergerakan tanah		Hasil skoring kerentanan sektor kesehatan terhadap banjir/ banjir bandang		Hasil skoring kerentanan sektor kesehatan terhadap kekeringan		Hasil skoring kerentanan sektor kesehatan terhadap kebakaran lahan/ hutan	
			Skor	Kategori	Skor	Kategori	Skor	Kategori	Skor	Kategori
24	CIBUGEL	CIBUGEL	2	Rendah	2	Rendah	1	Sangat rendah	2	Rendah
25	CIBULUH	UJUNG JAYA	1	Sangat rendah	1	Sangat rendah	1	Sangat rendah	1	Sangat rendah
26	CIBUNAR	RANCAKALONG	2	Rendah	2	Rendah	1	Sangat rendah	2	Rendah
27	CIBUNGUR	RANCAKALONG	2	Rendah	2	Rendah	2	Rendah	2	Rendah
28	CICARIMANAH	SITURAJA	1	Sangat rendah	1	Sangat rendah	1	Sangat rendah	1	Sangat rendah
29	CIEUNTEUNG	DARMARAJA	1	Sangat rendah	1	Sangat rendah	1	Sangat rendah	1	Sangat rendah
30	CIGENDEL	PAMULIHAN	2	Rendah	2	Rendah	1	Sangat rendah	2	Rendah
31	CIGENTUR	TANJUNGPURA	1	Sangat rendah	1	Sangat rendah	1	Sangat rendah	1	Sangat rendah
32	CIGINTUNG	CISITU	1	Sangat rendah	1	Sangat rendah	1	Sangat rendah	1	Sangat rendah
33	CIHANJUANG	CIMANGGUNG	1	Sangat rendah	1	Sangat rendah	1	Sangat rendah	1	Sangat rendah
34	CIHERANG	SUMEDANG SELATAN	2	Rendah	2	Rendah	1	Sangat rendah	2	Rendah
35	CIJAMBE	PASEH	1	Sangat rendah	1	Sangat rendah	1	Sangat rendah	1	Sangat rendah
36	CIJAMBU	TANJUNGSARI	2	Rendah	2	Rendah	2	Rendah	2	Rendah
37	CIJATI	SITURAJA	1	Sangat rendah	1	Sangat rendah	1	Sangat rendah	1	Sangat rendah
38	CIJELER	SITURAJA	1	Sangat rendah	1	Sangat rendah	1	Sangat rendah	1	Sangat rendah
39	CIJERUK	PAMULIHAN	1	Sangat rendah	1	Sangat rendah	1	Sangat rendah	1	Sangat rendah
40	CIJEUNGJING	JATIGEDE	1	Sangat rendah	1	Sangat rendah	2	Rendah	1	Sangat rendah
41	CIKADU	SITURAJA	1	Sangat rendah	1	Sangat rendah	1	Sangat rendah	1	Sangat rendah
42	CIKAHURIPAN	CIMANGGUNG	2	Rendah	2	Rendah	2	Rendah	2	Rendah
43	CIKARAMAS	TANJUNGMEDAR	2	Rendah	2	Rendah	1	Sangat rendah	2	Rendah
44	CIKAREO SELATAN	WADO	1	Sangat rendah	1	Sangat rendah	1	Sangat rendah	1	Sangat rendah
45	CIKAREO UTARA	WADO	1	Sangat rendah	1	Sangat rendah	2	Rendah	1	Sangat rendah
46	CIKERUH	JATINANGOR	1	Sangat rendah	1	Sangat rendah	1	Sangat rendah	1	Sangat rendah
47	CIKEUSI	DARMARAJA	1	Sangat rendah	1	Sangat rendah	1	Sangat rendah	1	Sangat rendah
48	CIKOLE	CIMALAKA	1	Sangat rendah	1	Sangat rendah	2	Rendah	1	Sangat rendah

No	Desa/ Kelurahan	Kecamatan	Hasil skoring kerentanan sektor kesehatan terhadap longsor/ pergerakan tanah		Hasil skoring kerentanan sektor kesehatan terhadap banjir/ banjir bandang		Hasil skoring kerentanan sektor kesehatan terhadap kekeringan		Hasil skoring kerentanan sektor kesehatan terhadap kebakaran lahan/ hutan	
			Skor	Kategori	Skor	Kategori	Skor	Kategori	Skor	Kategori
49	CIKONDANG	GANEAS	2	Rendah	2	Rendah	1	Sangat rendah	2	Rendah
50	CIKONENG	GANEAS	1	Sangat rendah	1	Sangat rendah	1	Sangat rendah	1	Sangat rendah
51	CIKONENG KULON	GANEAS	2	Rendah	2	Rendah	1	Sangat rendah	2	Rendah
52	CIKURUBUK	BUAHDUA	2	Rendah	2	Rendah	1	Sangat rendah	2	Rendah
53	CILANGKAP	BUAHDUA	1	Sangat rendah	1	Sangat rendah	2	Rendah	1	Sangat rendah
54	CILAYUNG	JATINANGOR	1	Sangat rendah	1	Sangat rendah	1	Sangat rendah	1	Sangat rendah
55	CILELES	JATINANGOR	1	Sangat rendah	1	Sangat rendah	1	Sangat rendah	1	Sangat rendah
56	CILEMBU	PAMULIHAN	2	Rendah	2	Rendah	2	Rendah	2	Rendah
57	CILENGKRANG	WADO	2	Rendah	2	Rendah	2	Rendah	2	Rendah
58	CILOPANG	CISITU	1	Sangat rendah	1	Sangat rendah	1	Sangat rendah	1	Sangat rendah
59	CIMALAKA	CIMALAKA	1	Sangat rendah	1	Sangat rendah	1	Sangat rendah	1	Sangat rendah
60	CIMANGGUNG	CIMANGGUNG	2	Rendah	2	Rendah	1	Sangat rendah	2	Rendah
61	CIMANINTIN	JATINUNGGAL	2	Rendah	2	Rendah	2	Rendah	2	Rendah
62	CIMARA	CISARUA	1	Sangat rendah	1	Sangat rendah	2	Rendah	1	Sangat rendah
63	CIMARGA	CISITU	2	Rendah	2	Rendah	3	Sedang	2	Rendah
64	CIMARIAS	PAMULIHAN	1	Sangat rendah	1	Sangat rendah	1	Sangat rendah	1	Sangat rendah
65	CIMUJA	CIMALAKA	1	Sangat rendah	1	Sangat rendah	1	Sangat rendah	1	Sangat rendah
66	CIMUNGKAL	WADO	1	Sangat rendah	1	Sangat rendah	2	Rendah	1	Sangat rendah
67	CINANGGERANG	PAMULIHAN	2	Rendah	2	Rendah	4	Tinggi	2	Rendah
68	CINANGSI	CISITU	2	Rendah	2	Rendah	3	Sedang	2	Rendah
69	CINANJUNG	TANJUNGSARI	2	Rendah	2	Rendah	3	Sedang	2	Rendah
70	CINTA MULYA	JATINANGOR	1	Sangat rendah	1	Sangat rendah	1	Sangat rendah	1	Sangat rendah
71	CINTAJAYA	JATIGEDE	2	Rendah	2	Rendah	2	Rendah	2	Rendah
72	CIPACING	JATINANGOR	1	Sangat rendah	1	Sangat rendah	2	Rendah	1	Sangat rendah
73	CIPAMEKAR	CONGGEANG	1	Sangat rendah	1	Sangat rendah	1	Sangat rendah	1	Sangat rendah

No	Desa/ Kelurahan	Kecamatan	Hasil skoring kerentanan sektor kesehatan terhadap longsor/ pergerakan tanah		Hasil skoring kerentanan sektor kesehatan terhadap banjir/ banjir bandang		Hasil skoring kerentanan sektor kesehatan terhadap kekeringan		Hasil skoring kerentanan sektor kesehatan terhadap kebakaran lahan/ hutan	
			1	Sangat rendah	1	Sangat rendah	1	Sangat rendah	1	Sangat rendah
74	CIPAMEUNGPEUK	SUMEDANG SELATAN	1	Sangat rendah	1	Sangat rendah	1	Sangat rendah	1	Sangat rendah
75	CIPANAS	TANJUNGPURBA	2	Rendah	2	Rendah	1	Sangat rendah	2	Rendah
76	CIPANCAR	SUMEDANG SELATAN	1	Sangat rendah	1	Sangat rendah	1	Sangat rendah	1	Sangat rendah
77	CIPANDANWANGI	CISARUA	1	Sangat rendah	1	Sangat rendah	1	Sangat rendah	1	Sangat rendah
78	CIPASANG	CIBUGEL	2	Rendah	2	Rendah	2	Rendah	2	Rendah
79	CIPELANG	UJUNG JAYA	1	Sangat rendah	1	Sangat rendah	2	Rendah	1	Sangat rendah
80	CIPELES	TOMO	1	Sangat rendah	1	Sangat rendah	1	Sangat rendah	1	Sangat rendah
81	CIPEUNDEUY	JATINUNGGAL	2	Rendah	2	Rendah	2	Rendah	2	Rendah
82	CIPEUTEUY	DARMARAJA	2	Rendah	2	Rendah	1	Sangat rendah	2	Rendah
83	CIPICUNG	JATIGEDE	2	Rendah	2	Rendah	1	Sangat rendah	2	Rendah
84	CIPTASARI	PAMULIHAN	1	Sangat rendah	1	Sangat rendah	1	Sangat rendah	1	Sangat rendah
85	CIRANGGEM	JATIGEDE	2	Rendah	2	Rendah	1	Sangat rendah	2	Rendah
86	CISALAK	CISARUA	1	Sangat rendah	1	Sangat rendah	1	Sangat rendah	1	Sangat rendah
87	CISAMPIH	JATIGEDE	2	Rendah	2	Rendah	2	Rendah	2	Rendah
88	CISARUA	CISARUA	1	Sangat rendah	1	Sangat rendah	1	Sangat rendah	1	Sangat rendah
89	CISEMPUR	JATINANGOR	1	Sangat rendah	1	Sangat rendah	2	Rendah	1	Sangat rendah
90	CISITU	CISITU	1	Sangat rendah	1	Sangat rendah	1	Sangat rendah	1	Sangat rendah
91	CISURAT	WADO	2	Rendah	2	Rendah	1	Sangat rendah	2	Rendah
92	CITALEUS	BUAHDUA	1	Sangat rendah	1	Sangat rendah	1	Sangat rendah	1	Sangat rendah
93	CITALI	PAMULIHAN	1	Sangat rendah	1	Sangat rendah	1	Sangat rendah	1	Sangat rendah
94	CITENGAH	SUMEDANG SELATAN	1	Sangat rendah	1	Sangat rendah	1	Sangat rendah	1	Sangat rendah
95	CITEPOK	PASEH	1	Sangat rendah	1	Sangat rendah	1	Sangat rendah	1	Sangat rendah
96	CITIMUN	CIMALAKA	1	Sangat rendah	1	Sangat rendah	1	Sangat rendah	1	Sangat rendah
97	CIUYAH	CISARUA	1	Sangat rendah	1	Sangat rendah	1	Sangat rendah	1	Sangat rendah
98	CONGGANG KULON	CONGGANG	1	Sangat rendah	1	Sangat rendah	1	Sangat rendah	1	Sangat rendah

No	Desa/ Kelurahan	Kecamatan	Hasil skoring kerentanan sektor kesehatan terhadap longsor/ pergerakan tanah		Hasil skoring kerentanan sektor kesehatan terhadap banjir/ banjir bandang		Hasil skoring kerentanan sektor kesehatan terhadap kekeringan		Hasil skoring kerentanan sektor kesehatan terhadap kebakaran lahan/ hutan	
			1	Sangat rendah	1	Sangat rendah	1	Sangat rendah	1	Sangat rendah
99	CONGGEANG WETAN	CONGGEANG	1	Sangat rendah	1	Sangat rendah	1	Sangat rendah	1	Sangat rendah
100	DARMAJAYA	DARMARAJA	1	Sangat rendah	1	Sangat rendah	1	Sangat rendah	1	Sangat rendah
101	DARMARAJA	DARMARAJA	1	Sangat rendah	1	Sangat rendah	1	Sangat rendah	1	Sangat rendah
102	DARMAWANGI	TOMO	1	Sangat rendah	1	Sangat rendah	2	Rendah	1	Sangat rendah
103	DAYEUH LUHUR	GANEAS	2	Rendah	2	Rendah	1	Sangat rendah	2	Rendah
104	GALUDRA	CIMALAKA	1	Sangat rendah	1	Sangat rendah	2	Rendah	1	Sangat rendah
105	GANEAS	GANEAS	1	Sangat rendah	1	Sangat rendah	1	Sangat rendah	1	Sangat rendah
106	GANJARESIK	WADO	2	Rendah	2	Rendah	5	Sangat tinggi	2	Rendah
107	GENDEREH	BUAHDUA	1	Sangat rendah	1	Sangat rendah	1	Sangat rendah	1	Sangat rendah
108	GENTENG	SUKASARI	2	Rendah	2	Rendah	2	Rendah	2	Rendah
109	GIRIMUKTI	SUMEDANG UTARA	2	Rendah	2	Rendah	3	Sedang	2	Rendah
110	GUDANG	TANJUNGSARI	1	Sangat rendah	1	Sangat rendah	1	Sangat rendah	1	Sangat rendah
111	GUNASARI	SUMEDANG SELATAN	2	Rendah	2	Rendah	1	Sangat rendah	2	Rendah
112	GUNTURMEKAR	TANJUNGKERTA	2	Rendah	2	Rendah	1	Sangat rendah	2	Rendah
113	GUNUNGMANIK	TANJUNGSARI	1	Sangat rendah	1	Sangat rendah	1	Sangat rendah	1	Sangat rendah
114	HARIANG	BUAHDUA	1	Sangat rendah	1	Sangat rendah	1	Sangat rendah	1	Sangat rendah
115	HAURKUNING	PASEH	1	Sangat rendah	1	Sangat rendah	1	Sangat rendah	1	Sangat rendah
116	HAURNGOMBONG	PAMULIHAN	1	Sangat rendah	1	Sangat rendah	2	Rendah	1	Sangat rendah
117	HEGARMANAH	JATINANGOR	1	Sangat rendah	1	Sangat rendah	1	Sangat rendah	1	Sangat rendah
118	JAMBU	CONGGEANG	1	Sangat rendah	1	Sangat rendah	2	Rendah	1	Sangat rendah
119	JATIHURIP	SUMEDANG UTARA	1	Sangat rendah	1	Sangat rendah	1	Sangat rendah	1	Sangat rendah
120	JATIMEKAR	SITURAJA	1	Sangat rendah	1	Sangat rendah	1	Sangat rendah	1	Sangat rendah
121	JATIMUKTI	JATINANGOR	1	Sangat rendah	1	Sangat rendah	2	Rendah	1	Sangat rendah
122	JATIMULYA	SUMEDANG UTARA	1	Sangat rendah	1	Sangat rendah	1	Sangat rendah	1	Sangat rendah
123	JATIROKE	JATINANGOR	1	Sangat rendah	1	Sangat rendah	2	Rendah	1	Sangat rendah

No	Desa/ Kelurahan	Kecamatan	Hasil skoring kerentanan sektor kesehatan terhadap longsor/ pergerakan tanah		Hasil skoring kerentanan sektor kesehatan terhadap banjir/ banjir bandang		Hasil skoring kerentanan sektor kesehatan terhadap kekeringan		Hasil skoring kerentanan sektor kesehatan terhadap kebakaran lahan/ hutan	
			1	2	1	2	1	2	1	2
124	JATISARI	TANJUNGSARI	1	Sangat rendah	1	Sangat rendah	1	Sangat rendah	1	Sangat rendah
125	JAYA MEKAR	CIBUGEL	2	Rendah	2	Rendah	2	Rendah	2	Rendah
126	JAYAMANDIRI	CIBUGEL	2	Rendah	2	Rendah	2	Rendah	2	Rendah
127	JEMAH	JATIGEDE	2	Rendah	2	Rendah	1	Sangat rendah	2	Rendah
128	JEMBARWANGI	TOMO	1	Sangat rendah	1	Sangat rendah	3	Sedang	1	Sangat rendah
129	JINGKANG	TANJUNGMEDAR	1	Sangat rendah	1	Sangat rendah	2	Rendah	1	Sangat rendah
130	KADAKAJAYA	TANJUNGSARI	2	Rendah	2	Rendah	1	Sangat rendah	2	Rendah
131	KADU	JATIGEDE	1	Sangat rendah	1	Sangat rendah	1	Sangat rendah	1	Sangat rendah
132	KADUJAYA	JATIGEDE	1	Sangat rendah	1	Sangat rendah	1	Sangat rendah	1	Sangat rendah
133	KADUWULUNG	SITURAJA	1	Sangat rendah	1	Sangat rendah	2	Rendah	1	Sangat rendah
134	KAMAL	TANJUNGMEDAR	2	Rendah	2	Rendah	1	Sangat rendah	2	Rendah
135	KARANG PAKUAN	DARMARAJA	1	Sangat rendah	1	Sangat rendah	1	Sangat rendah	1	Sangat rendah
136	KARANGBUNGUR	BUAHDUA	2	Rendah	2	Rendah	2	Rendah	2	Rendah
137	KARANGHEULEUT	SITURAJA	1	Sangat rendah	1	Sangat rendah	1	Sangat rendah	1	Sangat rendah
138	KARANGLAYUNG	CONGGEANG	1	Sangat rendah	1	Sangat rendah	1	Sangat rendah	1	Sangat rendah
139	KAREDOK	JATIGEDE	1	Sangat rendah	1	Sangat rendah	1	Sangat rendah	1	Sangat rendah
140	KARYAMUKTI	TOMO	1	Sangat rendah	1	Sangat rendah	1	Sangat rendah	1	Sangat rendah
141	KEBON CAU	UJUNG JAYA	1	Sangat rendah	1	Sangat rendah	1	Sangat rendah	1	Sangat rendah
142	KEBONJATI	SUMEDANG UTARA	1	Sangat rendah	1	Sangat rendah	1	Sangat rendah	1	Sangat rendah
143	KEBONKALAPA	CISARUA	1	Sangat rendah	1	Sangat rendah	1	Sangat rendah	1	Sangat rendah
144	KERTAHARJA	TANJUNGKERTA	1	Sangat rendah	1	Sangat rendah	1	Sangat rendah	1	Sangat rendah
145	KERTAMEKAR	TANJUNGKERTA	1	Sangat rendah	1	Sangat rendah	3	Sedang	1	Sangat rendah
146	KERTAMUKTI	TANJUNGMEDAR	2	Rendah	2	Rendah	1	Sangat rendah	2	Rendah
147	KIRISIK	JATINUNGGAL	2	Rendah	2	Rendah	2	Rendah	2	Rendah
148	KOTAKALER	SUMEDANG UTARA	1	Sangat rendah	1	Sangat rendah	1	Sangat rendah	1	Sangat rendah

No	Desa/ Kelurahan	Kecamatan	Hasil skoring kerentanan sektor kesehatan terhadap longsor/ pergerakan tanah		Hasil skoring kerentanan sektor kesehatan terhadap banjir/ banjir bandang		Hasil skoring kerentanan sektor kesehatan terhadap kekeringan		Hasil skoring kerentanan sektor kesehatan terhadap kebakaran lahan/ hutan	
			1	Sangat rendah	1	Sangat rendah	1	Sangat rendah	1	Sangat rendah
149	KOTAKULON	SUMEDANG SELATAN	1	Sangat rendah	1	Sangat rendah	1	Sangat rendah	1	Sangat rendah
150	KUDANGWANGI	UJUNG JAYA	1	Sangat rendah	1	Sangat rendah	2	Rendah	1	Sangat rendah
151	KUTAMANDIRI	TANJUNGSARI	1	Sangat rendah	1	Sangat rendah	1	Sangat rendah	1	Sangat rendah
152	LEBAKSIUH	JATIGEDE	2	Rendah	2	Rendah	2	Rendah	2	Rendah
153	LEGOK KALER	PASEH	1	Sangat rendah	1	Sangat rendah	1	Sangat rendah	1	Sangat rendah
154	LEGOK KIDUL	PASEH	1	Sangat rendah	1	Sangat rendah	1	Sangat rendah	1	Sangat rendah
155	LICIN	CIMALAKA	1	Sangat rendah	1	Sangat rendah	1	Sangat rendah	1	Sangat rendah
156	LINGGAJAYA	CISITU	2	Rendah	2	Rendah	1	Sangat rendah	2	Rendah
157	MALAKA	SITURAJA	1	Sangat rendah	1	Sangat rendah	1	Sangat rendah	1	Sangat rendah
158	MANDALAHERANG	CIMALAKA	1	Sangat rendah	1	Sangat rendah	1	Sangat rendah	1	Sangat rendah
159	MANGUNARGA	CIMANGGUNG	2	Rendah	2	Rendah	2	Rendah	2	Rendah
160	MARGA JAYA	TANJUNGSARI	1	Sangat rendah	1	Sangat rendah	2	Rendah	1	Sangat rendah
161	MARGALAKSANA	SUMEDANG SELATAN	2	Rendah	2	Rendah	1	Sangat rendah	2	Rendah
162	MARGALUYU	TANJUNGSARI	1	Sangat rendah	1	Sangat rendah	1	Sangat rendah	1	Sangat rendah
163	MARGAMEKAR	SUMEDANG SELATAN	2	Rendah	2	Rendah	1	Sangat rendah	2	Rendah
164	MARGAMUKTI	SUMEDANG UTARA	2	Rendah	2	Rendah	1	Sangat rendah	2	Rendah
165	MARONGGE	TOMO	1	Sangat rendah	1	Sangat rendah	1	Sangat rendah	1	Sangat rendah
166	MEKARASIH	JATIGEDE	2	Rendah	2	Rendah	1	Sangat rendah	2	Rendah
167	MEKARBAKTI	PAMULIHAN	1	Sangat rendah	1	Sangat rendah	1	Sangat rendah	1	Sangat rendah
168	MEKARGALIH	JATINANGOR	1	Sangat rendah	1	Sangat rendah	1	Sangat rendah	1	Sangat rendah
169	MEKARJAYA	SUMEDANG UTARA	2	Rendah	2	Rendah	1	Sangat rendah	2	Rendah
170	MEKARMUkti	BUAHDUA	1	Sangat rendah	1	Sangat rendah	1	Sangat rendah	1	Sangat rendah
171	MEKARMULYA	SITURAJA	1	Sangat rendah	1	Sangat rendah	1	Sangat rendah	1	Sangat rendah
172	MEKARRAHAYU	SUMEDANG SELATAN	2	Rendah	2	Rendah	1	Sangat rendah	2	Rendah
173	MEKARSARI	SUKASARI	2	Rendah	2	Rendah	2	Rendah	2	Rendah

No	Desa/ Kelurahan	Kecamatan	Hasil skoring kerentanan sektor kesehatan terhadap longsor/ pergerakan tanah		Hasil skoring kerentanan sektor kesehatan terhadap banjir/ banjir bandang		Hasil skoring kerentanan sektor kesehatan terhadap kekeringan		Hasil skoring kerentanan sektor kesehatan terhadap kebakaran lahan/ hutan	
			1		1		2		1	
174	MEKARWANGI	TOMO	1	Sangat rendah	1	Sangat rendah	2	Rendah	1	Sangat rendah
175	MULYAJAYA	WADO	2	Rendah	2	Rendah	1	Sangat rendah	2	Rendah
176	MULYAMEKAR	TANJUNGKERTA	1	Sangat rendah	1	Sangat rendah	1	Sangat rendah	1	Sangat rendah
177	MULYASARI	SUMEDANG UTARA	2	Rendah	2	Rendah	1	Sangat rendah	2	Rendah
178	NAGARAWANGI	RANCAKALONG	1	Sangat rendah	1	Sangat rendah	1	Sangat rendah	1	Sangat rendah
179	NAGRAK	BUAHDUA	1	Sangat rendah	1	Sangat rendah	3	Sedang	1	Sangat rendah
180	NALUK	CIMALAKA	1	Sangat rendah	1	Sangat rendah	1	Sangat rendah	1	Sangat rendah
181	NANGGERANG	SUKASARI	2	Rendah	2	Rendah	1	Sangat rendah	2	Rendah
182	NANJUNGWANGI	SURIAN	1	Sangat rendah	1	Sangat rendah	3	Sedang	1	Sangat rendah
183	NARIMBANG	CONGGEANG	1	Sangat rendah	1	Sangat rendah	1	Sangat rendah	1	Sangat rendah
184	NEGLASARI	DARMARAJA	1	Sangat rendah	1	Sangat rendah	1	Sangat rendah	1	Sangat rendah
185	NYALINDUNG	CIMALAKA	1	Sangat rendah	1	Sangat rendah	1	Sangat rendah	1	Sangat rendah
186	PADAASIH	CONGGEANG	1	Sangat rendah	1	Sangat rendah	1	Sangat rendah	1	Sangat rendah
187	PADANAAN	PASEH	1	Sangat rendah	1	Sangat rendah	1	Sangat rendah	1	Sangat rendah
188	PADASARI	CIMALAKA	2	Rendah	2	Rendah	3	Sedang	2	Rendah
189	PADASUKA	SUMEDANG UTARA	1	Sangat rendah	1	Sangat rendah	1	Sangat rendah	1	Sangat rendah
190	PAJAGAN	CISITU	1	Sangat rendah	1	Sangat rendah	1	Sangat rendah	1	Sangat rendah
191	PAKU ALAM	DARMARAJA	2	Rendah	2	Rendah	2	Rendah	2	Rendah
192	PALABUAN	UJUNG JAYA	1	Sangat rendah	1	Sangat rendah	1	Sangat rendah	1	Sangat rendah
193	PALASARI	UJUNG JAYA	1	Sangat rendah	1	Sangat rendah	1	Sangat rendah	1	Sangat rendah
194	PAMEKARAN	RANCAKALONG	2	Rendah	2	Rendah	1	Sangat rendah	2	Rendah
195	PAMEKARSARI	SURIAN	1	Sangat rendah	1	Sangat rendah	3	Sedang	1	Sangat rendah
196	PAMULIHAN	PAMULIHAN	1	Sangat rendah	1	Sangat rendah	2	Rendah	1	Sangat rendah
197	PAMULIHAN	SITURAJA	1	Sangat rendah	1	Sangat rendah	1	Sangat rendah	1	Sangat rendah
198	PANGADEGAN	RANCAKALONG	2	Rendah	2	Rendah	1	Sangat rendah	2	Rendah

No	Desa/ Kelurahan	Kecamatan	Hasil skoring kerentanan sektor kesehatan terhadap longsor/ pergerakan tanah		Hasil skoring kerentanan sektor kesehatan terhadap banjir/ banjir bandang		Hasil skoring kerentanan sektor kesehatan terhadap kekeringan		Hasil skoring kerentanan sektor kesehatan terhadap kebakaran lahan/ hutan	
			1		1		1		1	
199	PANYINDANGAN	BUAHDUA	1	Sangat rendah	1	Sangat rendah	1	Sangat rendah	1	Sangat rendah
200	PASANGGRAHAN BARU	SUMEDANG SELATAN	2	Rendah	2	Rendah	1	Sangat rendah	2	Rendah
201	PASEH KALER	PASEH	1	Sangat rendah	1	Sangat rendah	1	Sangat rendah	1	Sangat rendah
202	PASEH KIDUL	PASEH	1	Sangat rendah	1	Sangat rendah	1	Sangat rendah	1	Sangat rendah
203	PASIGARAN	TANJUNGSARI	2	Rendah	2	Rendah	1	Sangat rendah	2	Rendah
204	PASIR BIRU	RANCAKALONG	2	Rendah	2	Rendah	1	Sangat rendah	2	Rendah
205	PASIREUNGIT	PASEH	1	Sangat rendah	1	Sangat rendah	1	Sangat rendah	1	Sangat rendah
206	PASIRNANJUNG	CIMANGGUNG	2	Rendah	2	Rendah	2	Rendah	2	Rendah
207	PAWENANG	JATINUNGGAL	2	Rendah	2	Rendah	1	Sangat rendah	2	Rendah
208	RAHARJA	TANJUNGSARI	1	Sangat rendah	1	Sangat rendah	2	Rendah	1	Sangat rendah
209	RANCAKALONG	RANCAKALONG	2	Rendah	2	Rendah	1	Sangat rendah	2	Rendah
210	RANCAMULYA	SUMEDANG UTARA	1	Sangat rendah	1	Sangat rendah	1	Sangat rendah	1	Sangat rendah
211	RANGGASARI	SURIAN	1	Sangat rendah	1	Sangat rendah	2	Rendah	1	Sangat rendah
212	RANGGON	DARMARAJA	1	Sangat rendah	1	Sangat rendah	1	Sangat rendah	1	Sangat rendah
213	RANJENG	CISITU	1	Sangat rendah	1	Sangat rendah	1	Sangat rendah	1	Sangat rendah
214	REGOL WETAN	SUMEDANG SELATAN	1	Sangat rendah	1	Sangat rendah	1	Sangat rendah	1	Sangat rendah
215	SAKURJAYA	UJUNG JAYA	1	Sangat rendah	1	Sangat rendah	1	Sangat rendah	1	Sangat rendah
216	SARIMEKAR	JATINUNGGAL	2	Rendah	2	Rendah	1	Sangat rendah	2	Rendah
217	SAWAHDADAP	CIMANGGUNG	3	Sedang	3	Sedang	3	Sedang	3	Sedang
218	SAYANG	JATINANGOR	1	Sangat rendah	1	Sangat rendah	2	Rendah	1	Sangat rendah
219	SEKARWANGI	BUAHDUA	1	Sangat rendah	1	Sangat rendah	2	Rendah	1	Sangat rendah
220	SERANG	CIMALAKA	1	Sangat rendah	1	Sangat rendah	1	Sangat rendah	1	Sangat rendah
221	SINDANGGALIH	CIMANGGUNG	2	Rendah	2	Rendah	1	Sangat rendah	2	Rendah
222	SINDANGPAKUON	CIMANGGUNG	1	Sangat rendah	1	Sangat rendah	1	Sangat rendah	1	Sangat rendah
223	SINDANGSARI	SUKASARI	2	Rendah	2	Rendah	2	Rendah	2	Rendah

No	Desa/ Kelurahan	Kecamatan	Hasil skoring kerentanan sektor kesehatan terhadap longsor/ pergerakan tanah		Hasil skoring kerentanan sektor kesehatan terhadap banjir/ banjir bandang		Hasil skoring kerentanan sektor kesehatan terhadap kekeringan		Hasil skoring kerentanan sektor kesehatan terhadap kebakaran lahan/ hutan	
			1	Sangat rendah	1	Sangat rendah	2	Rendah	1	Sangat rendah
224	SINDULANG	CIMANGGUNG	1	Sangat rendah	1	Sangat rendah	2	Rendah	1	Sangat rendah
225	SIRNAMULYA	SUMEDANG UTARA	2	Rendah	2	Rendah	2	Rendah	2	Rendah
226	SIRNASARI	JATINUNGGAL	2	Rendah	2	Rendah	2	Rendah	2	Rendah
227	SITU	SUMEDANG UTARA	1	Sangat rendah	1	Sangat rendah	1	Sangat rendah	1	Sangat rendah
228	SITUMEKAR	CISITU	1	Sangat rendah	1	Sangat rendah	1	Sangat rendah	1	Sangat rendah
229	SITURAJA	SITURAJA	1	Sangat rendah	1	Sangat rendah	1	Sangat rendah	1	Sangat rendah
230	SITURAJA UTARA	SITURAJA	1	Sangat rendah	1	Sangat rendah	1	Sangat rendah	1	Sangat rendah
231	SUKADANA	CIMANGGUNG	1	Sangat rendah	1	Sangat rendah	1	Sangat rendah	1	Sangat rendah
232	SUKAGALIH	SUMEDANG SELATAN	2	Rendah	2	Rendah	1	Sangat rendah	2	Rendah
233	SUKAHAYU	RANCAKALONG	2	Rendah	2	Rendah	1	Sangat rendah	2	Rendah
234	SUKAJADI	WADO	2	Rendah	2	Rendah	1	Sangat rendah	2	Rendah
235	SUKAJAYA	SUMEDANG SELATAN	2	Rendah	2	Rendah	2	Rendah	2	Rendah
236	SUKALUYU	GANEAS	1	Sangat rendah	1	Sangat rendah	1	Sangat rendah	1	Sangat rendah
237	SUKAMAJU	RANCAKALONG	2	Rendah	2	Rendah	1	Sangat rendah	2	Rendah
238	SUKAMANAH	JATINUNGGAL	2	Rendah	2	Rendah	1	Sangat rendah	2	Rendah
239	SUKAMANTRI	TANJUNGGAL	2	Rendah	2	Rendah	1	Sangat rendah	2	Rendah
240	SUKAMENAK	DARMARAJA	1	Sangat rendah	1	Sangat rendah	2	Rendah	1	Sangat rendah
241	SUKAMUKTI	TANJUNGMEDAR	1	Sangat rendah	1	Sangat rendah	5	Sangat tinggi	1	Sangat rendah
242	SUKAMULYA	UJUNG JAYA	1	Sangat rendah	1	Sangat rendah	1	Sangat rendah	1	Sangat rendah
243	SUKAPURA	WADO	2	Rendah	2	Rendah	1	Sangat rendah	2	Rendah
244	SUKARAJA	CIBUGEL	2	Rendah	2	Rendah	2	Rendah	2	Rendah
245	SUKARAPIH	SUKASARI	1	Sangat rendah	1	Sangat rendah	1	Sangat rendah	1	Sangat rendah
246	SUKARATU	DARMARAJA	1	Sangat rendah	1	Sangat rendah	1	Sangat rendah	1	Sangat rendah
247	SUKASARI	SUKASARI	2	Rendah	2	Rendah	2	Rendah	2	Rendah
248	SUKASIRNARASA	RANCAKALONG	2	Rendah	2	Rendah	1	Sangat rendah	2	Rendah

No	Desa/ Kelurahan	Kecamatan	Hasil skoring kerentanan sektor kesehatan terhadap longsor/ pergerakan tanah		Hasil skoring kerentanan sektor kesehatan terhadap banjir/ banjir bandang		Hasil skoring kerentanan sektor kesehatan terhadap kekeringan		Hasil skoring kerentanan sektor kesehatan terhadap kebakaran lahan/ hutan	
			1	Sangat rendah	1	Sangat rendah	1	Sangat rendah	1	Sangat rendah
249	SUKATALI	SITURAJA	1	Sangat rendah	1	Sangat rendah	1	Sangat rendah	1	Sangat rendah
250	SUKATANI	TANJUNGMEDAR	1	Sangat rendah	1	Sangat rendah	1	Sangat rendah	1	Sangat rendah
251	SUKAWANGI	PAMULIHAN	2	Rendah	2	Rendah	2	Rendah	2	Rendah
252	SUKAWENING	GANEAS	2	Rendah	2	Rendah	1	Sangat rendah	2	Rendah
253	SUNDAMEKAR	CISITU	2	Rendah	2	Rendah	2	Rendah	2	Rendah
254	SURIAMEDAL	SURIAN	1	Sangat rendah	1	Sangat rendah	2	Rendah	1	Sangat rendah
255	SURIAMUKTI	SURIAN	1	Sangat rendah	1	Sangat rendah	1	Sangat rendah	1	Sangat rendah
256	SURIAN	SURIAN	1	Sangat rendah	1	Sangat rendah	3	Sedang	1	Sangat rendah
257	TALUN	SUMEDANG UTARA	1	Sangat rendah	1	Sangat rendah	1	Sangat rendah	1	Sangat rendah
258	TAMANSARI	CIBUGEL	2	Rendah	2	Rendah	1	Sangat rendah	2	Rendah
259	TANJUNG	SURIAN	1	Sangat rendah	1	Sangat rendah	2	Rendah	1	Sangat rendah
260	TANJUNGHURIP	GANEAS	2	Rendah	2	Rendah	1	Sangat rendah	2	Rendah
261	TANJUNGMEDAR	TANJUNGMEDAR	1	Sangat rendah	1	Sangat rendah	1	Sangat rendah	1	Sangat rendah
262	TANJUNGMEKAR	TANJUNGKERTA	1	Sangat rendah	1	Sangat rendah	1	Sangat rendah	1	Sangat rendah
263	TANJUNGMULYA	TANJUNGKERTA	1	Sangat rendah	1	Sangat rendah	1	Sangat rendah	1	Sangat rendah
264	TANJUNGSARI	TANJUNGSARI	1	Sangat rendah	1	Sangat rendah	1	Sangat rendah	1	Sangat rendah
265	TANJUNGWANGI	TANJUNGMEDAR	2	Rendah	2	Rendah	2	Rendah	2	Rendah
266	TARIKOLOT	JATINUNGGAL	2	Rendah	2	Rendah	1	Sangat rendah	2	Rendah
267	TARUNAJAYA	DARMARAJA	1	Sangat rendah	1	Sangat rendah	2	Rendah	1	Sangat rendah
268	TEGALMANGGUNG	CIMANGGUNG	2	Rendah	2	Rendah	2	Rendah	2	Rendah
269	TOLENGAS	TOMO	1	Sangat rendah	1	Sangat rendah	1	Sangat rendah	1	Sangat rendah
270	TOMO	TOMO	1	Sangat rendah	1	Sangat rendah	1	Sangat rendah	1	Sangat rendah
271	TRUNAMANGGALA	CIMALAKA	1	Sangat rendah	1	Sangat rendah	1	Sangat rendah	1	Sangat rendah
272	UJUNGJAYA	UJUNG JAYA	1	Sangat rendah	1	Sangat rendah	1	Sangat rendah	1	Sangat rendah
273	UNGKAL	CONGGANG	1	Sangat rendah	1	Sangat rendah	1	Sangat rendah	1	Sangat rendah

No	Desa/ Kelurahan	Kecamatan	Hasil skoring kerentanan sektor kesehatan terhadap longsor/ pergerakan tanah		Hasil skoring kerentanan sektor kesehatan terhadap banjir/ banjir bandang		Hasil skoring kerentanan sektor kesehatan terhadap kekeringan		Hasil skoring kerentanan sektor kesehatan terhadap kebakaran lahan/ hutan	
			Skor	Kategori	Skor	Kategori	Skor	Kategori	Skor	Kategori
274	WADO	WADO	2	Rendah	2	Rendah	1	Sangat rendah	2	Rendah
275	WANAJAYA	SURIAN	1	Sangat rendah	1	Sangat rendah	2	Rendah	1	Sangat rendah
276	WANASARI	SURIAN	1	Sangat rendah	1	Sangat rendah	2	Rendah	1	Sangat rendah
277	WARGALUYU	TANJUNGMEDAR	2	Rendah	2	Rendah	1	Sangat rendah	2	Rendah

Lampiran 19. Hasil Analisis Kerentanan Sektor Pertanian terhadap Bencana Perubahan Iklim

No	Kecamatan	Desa/ Kelurahan	Hasil skoring kerentanan sektor pertanian terhadap longsor/ pergerakan tanah		Hasil skoring kerentanan sektor pertanian terhadap banjir/ banjir bandang		Hasil skoring kerentanan sektor pertanian terhadap kekeringan		Hasil skoring kerentanan sektor pertanian terhadap kebakaran lahan/ hutan	
			Skor	Kategori	Skor	Kategori	Skor	Kategori	Skor	Kategori
1	SITURAJA	AMBIT	2	Rendah	1	Sangat rendah	1	Sangat rendah	1	Sangat rendah
2	TANJUNGGAL	AWILEGA	4	Tinggi	1	Sangat rendah	2	Rendah	3	Sedang
3	CONGGANG	BABAKAN ASEM	1	Sangat rendah	1	Sangat rendah	1	Sangat rendah	1	Sangat rendah
4	SUMEDANG SELATAN	BAGINDA	4	Tinggi	1	Sangat rendah	1	Sangat rendah	1	Sangat rendah
5	SITURAJA	BANGBAYANG	3	Sedang	2	Rendah	3	Sedang	4	Tinggi
6	JATINUNGGAL	BANJARSARI	5	Sangat tinggi	1	Sangat rendah	1	Sangat rendah	2	Rendah
7	CISARUA	BANTARMARA	2	Rendah	1	Sangat rendah	1	Sangat rendah	1	Sangat rendah
8	TANJUNGGAL	BANYUASIH	4	Tinggi	1	Sangat rendah	1	Sangat rendah	1	Sangat rendah
9	SUKASARI	BANYURESMI	2	Rendah	2	Rendah	1	Sangat rendah	2	Rendah
10	BUAHDUA	BOJONGLOA	2	Rendah	2	Rendah	1	Sangat rendah	1	Sangat rendah
11	PASEH	BONGKOK	2	Rendah	1	Sangat rendah	1	Sangat rendah	1	Sangat rendah
12	TANJUNGGAL	BOROS	4	Tinggi	1	Sangat rendah	1	Sangat rendah	2	Rendah
13	BUAHDUA	BUAHDUA	2	Rendah	2	Rendah	3	Sedang	4	Tinggi
14	CIBUGEL	BUANA MEKAR	4	Tinggi	1	Sangat rendah	1	Sangat rendah	2	Rendah
15	TOMO	BUGEL	2	Rendah	2	Rendah	2	Rendah	3	Sedang
16	CONGGANG	CACABAN	2	Rendah	1	Sangat rendah	2	Rendah	2	Rendah
17	BUAHDUA	CIAWITALI	2	Rendah	2	Rendah	4	Tinggi	4	Tinggi
18	CIMALAKA	CIBEUREUM KULON	2	Rendah	1	Sangat rendah	1	Sangat rendah	1	Sangat rendah
19	CIMALAKA	CIBEUREUM WETAN	2	Rendah	1	Sangat rendah	2	Rendah	2	Rendah
20	CONGGANG	CIBEUREUYEUH	2	Rendah	1	Sangat rendah	2	Rendah	3	Sedang
21	JATINANGOR	CIBEUSI	3	Sedang	1	Sangat rendah	1	Sangat rendah	2	Rendah
22	BUAHDUA	CIBITUNG	2	Rendah	1	Sangat rendah	2	Rendah	3	Sedang
23	CONGGANG	CIBUBUAN	2	Rendah	1	Sangat rendah	1	Sangat rendah	1	Sangat rendah

No	Kecamatan	Desa/ Kelurahan	Hasil skoring kerentanan sektor pertanian terhadap longsor/ pergerakan tanah		Hasil skoring kerentanan sektor pertanian terhadap banjir/ banjir bandang		Hasil skoring kerentanan sektor pertanian terhadap kekeringan		Hasil skoring kerentanan sektor pertanian terhadap kebakaran lahan/ hutan	
			Skor	Kategori	Skor	Kategori	Skor	Kategori	Skor	Kategori
24	CIBUGEL	CIBUGEL	3	Sedang	1	Sangat rendah	1	Sangat rendah	2	Rendah
25	UJUNG JAYA	CIBULUH	2	Rendah	1	Sangat rendah	1	Sangat rendah	1	Sangat rendah
26	RANCAKALONG	CIBUNAR	4	Tinggi	2	Rendah	1	Sangat rendah	1	Sangat rendah
27	RANCAKALONG	CIBUNGUR	4	Tinggi	1	Sangat rendah	1	Sangat rendah	2	Rendah
28	SITURAJA	CICARIMANAH	2	Rendah	1	Sangat rendah	1	Sangat rendah	1	Sangat rendah
29	DARMARAJA	CIEUNTEUNG	3	Sedang	2	Rendah	1	Sangat rendah	2	Rendah
30	PAMULIHAN	CIGENDEL	4	Tinggi	2	Rendah	1	Sangat rendah	2	Rendah
31	TANJUNGPURBA	CIGENTUR	2	Rendah	1	Sangat rendah	1	Sangat rendah	1	Sangat rendah
32	CISITU	CIGINTUNG	2	Rendah	1	Sangat rendah	1	Sangat rendah	1	Sangat rendah
33	CIMANGGUNG	CIHANJUANG	2	Rendah	2	Rendah	1	Sangat rendah	3	Sedang
34	SUMEDANG SELATAN	CIHERANG	4	Tinggi	2	Rendah	1	Sangat rendah	2	Rendah
35	PASEH	CIJAMBE	3	Sedang	1	Sangat rendah	1	Sangat rendah	1	Sangat rendah
36	TANJUNGSARI	CIJAMBU	3	Sedang	1	Sangat rendah	1	Sangat rendah	1	Sangat rendah
37	SITURAJA	CIJATI	2	Rendah	2	Rendah	2	Rendah	3	Sedang
38	SITURAJA	CIJELER	2	Rendah	1	Sangat rendah	1	Sangat rendah	1	Sangat rendah
39	PAMULIHAN	CIJERUK	2	Rendah	1	Sangat rendah	1	Sangat rendah	1	Sangat rendah
40	JATIGEDE	CIJEUNGJING	4	Tinggi	2	Rendah	4	Tinggi	4	Tinggi
41	SITURAJA	CIKADU	2	Rendah	1	Sangat rendah	1	Sangat rendah	2	Rendah
42	CIMANGGUNG	CIKAHURIPAN	4	Tinggi	1	Sangat rendah	1	Sangat rendah	2	Rendah
43	TANJUNGMEDAR	CIKARAMAS	4	Tinggi	1	Sangat rendah	1	Sangat rendah	3	Sedang
44	WADO	CIKAREO SELATAN	4	Tinggi	2	Rendah	1	Sangat rendah	1	Sangat rendah
45	WADO	CIKAREO UTARA	2	Rendah	1	Sangat rendah	1	Sangat rendah	2	Rendah
46	JATINANGOR	CIKERUH	2	Rendah	1	Sangat rendah	1	Sangat rendah	1	Sangat rendah
47	DARMARAJA	CIKEUSI	3	Sedang	2	Rendah	1	Sangat rendah	1	Sangat rendah
48	CIMALAKA	CIKOLE	2	Rendah	1	Sangat rendah	2	Rendah	3	Sedang

No	Kecamatan	Desa/ Kelurahan	Hasil skoring kerentanan sektor pertanian terhadap longsor/ pergerakan tanah		Hasil skoring kerentanan sektor pertanian terhadap banjir/ banjir bandang		Hasil skoring kerentanan sektor pertanian terhadap kekeringan		Hasil skoring kerentanan sektor pertanian terhadap kebakaran lahan/ hutan	
			Skor	Kategori	Skor	Kategori	Skor	Kategori	Skor	Kategori
49	GANEAS	CIKONDANG	4	Tinggi	1	Sangat rendah	1	Sangat rendah	2	Rendah
50	GANEAS	CIKONENG	3	Sedang	1	Sangat rendah	1	Sangat rendah	1	Sangat rendah
51	GANEAS	CIKONENG KULON	4	Tinggi	1	Sangat rendah	1	Sangat rendah	2	Rendah
52	BUAHDUA	CIKURUBUK	4	Tinggi	1	Sangat rendah	1	Sangat rendah	2	Rendah
53	BUAHDUA	CILANGKAP	2	Rendah	1	Sangat rendah	2	Rendah	3	Sedang
54	JATINANGOR	CILAYUNG	1	Sangat rendah	1	Sangat rendah	1	Sangat rendah	1	Sangat rendah
55	JATINANGOR	CILELES	3	Sedang	2	Rendah	1	Sangat rendah	2	Rendah
56	PAMULIHAN	CILEMBU	4	Tinggi	1	Sangat rendah	1	Sangat rendah	2	Rendah
57	WADO	CILENGKRANG	4	Tinggi	2	Rendah	2	Rendah	3	Sedang
58	CISITU	CILOPANG	2	Rendah	1	Sangat rendah	1	Sangat rendah	2	Rendah
59	CIMALAKA	CIMALAKA	2	Rendah	1	Sangat rendah	1	Sangat rendah	2	Rendah
60	CIMANGGUNG	CIMANGGUNG	3	Sedang	1	Sangat rendah	1	Sangat rendah	2	Rendah
61	JATINUNGGAL	CIMANINTIN	4	Tinggi	2	Rendah	2	Rendah	3	Sedang
62	CISARUA	CIMARA	2	Rendah	1	Sangat rendah	2	Rendah	3	Sedang
63	CISITU	CIMARGA	4	Tinggi	2	Rendah	1	Sangat rendah	3	Sedang
64	PAMULIHAN	CIMARIAS	2	Rendah	2	Rendah	1	Sangat rendah	3	Sedang
65	CIMALAKA	CIMUJA	2	Rendah	1	Sangat rendah	1	Sangat rendah	1	Sangat rendah
66	WADO	CIMUNGKAL	2	Rendah	2	Rendah	2	Rendah	3	Sedang
67	PAMULIHAN	CINANGGERANG	2	Rendah	2	Rendah	2	Rendah	3	Sedang
68	CISITU	CINANGSI	3	Sedang	1	Sangat rendah	1	Sangat rendah	1	Sangat rendah
69	TANJUNGSARI	CINANJUNG	3	Sedang	1	Sangat rendah	2	Rendah	3	Sedang
70	JATINANGOR	CINTA MULYA	2	Rendah	2	Rendah	1	Sangat rendah	3	Sedang
71	JATIGEDE	CINTAJAYA	3	Sedang	1	Sangat rendah	1	Sangat rendah	2	Rendah
72	JATINANGOR	CIPACING	2	Rendah	1	Sangat rendah	2	Rendah	3	Sedang
73	CONGGANG	CIPAMEKAR	2	Rendah	1	Sangat rendah	2	Rendah	3	Sedang

No	Kecamatan	Desa/ Kelurahan	Hasil skoring kerentanan sektor pertanian terhadap longsor/ pergerakan tanah		Hasil skoring kerentanan sektor pertanian terhadap banjir/ banjir bandang		Hasil skoring kerentanan sektor pertanian terhadap kekeringan		Hasil skoring kerentanan sektor pertanian terhadap kebakaran lahan/ hutan	
			Skor	Kategori	Skor	Kategori	Skor	Kategori	Skor	Kategori
74	SUMEDANG SELATAN	CIPAMEUNGPEUK	2	Rendah	1	Sangat rendah	1	Sangat rendah	1	Sangat rendah
75	TANJUNGPURBA	CIPANAS	4	Tinggi	1	Sangat rendah	1	Sangat rendah	1	Sangat rendah
76	SUMEDANG SELATAN	CIPANCAR	3	Sedang	2	Rendah	1	Sangat rendah	1	Sangat rendah
77	CISARUA	CIPANDANWANGI	2	Rendah	1	Sangat rendah	1	Sangat rendah	2	Rendah
78	CIBUGEL	CIPASANG	3	Sedang	1	Sangat rendah	1	Sangat rendah	1	Sangat rendah
79	UJUNG JAYA	CIPELANG	2	Rendah	1	Sangat rendah	1	Sangat rendah	2	Rendah
80	TOMO	CIPELES	2	Rendah	1	Sangat rendah	1	Sangat rendah	1	Sangat rendah
81	JATINUNGGAL	CIPEUNDEUY	4	Tinggi	1	Sangat rendah	1	Sangat rendah	2	Rendah
82	DARMARAJA	CIPEUTEUY	4	Tinggi	2	Rendah	2	Rendah	4	Tinggi
83	JATIGEDE	CIPICUNG	3	Sedang	1	Sangat rendah	1	Sangat rendah	1	Sangat rendah
84	PAMULIHAN	CIPTASARI	2	Rendah	1	Sangat rendah	1	Sangat rendah	1	Sangat rendah
85	JATIGEDE	CIRANGGEM	4	Tinggi	2	Rendah	1	Sangat rendah	2	Rendah
86	CISARUA	CISALAK	2	Rendah	2	Rendah	1	Sangat rendah	2	Rendah
87	JATIGEDE	CISAMPIH	3	Sedang	1	Sangat rendah	1	Sangat rendah	1	Sangat rendah
88	CISARUA	CISARUA	2	Rendah	1	Sangat rendah	1	Sangat rendah	2	Rendah
89	JATINANGOR	CISEMPUR	2	Rendah	1	Sangat rendah	1	Sangat rendah	2	Rendah
90	CISITU	CISITU	2	Rendah	1	Sangat rendah	1	Sangat rendah	1	Sangat rendah
91	WADO	CISURAT	4	Tinggi	1	Sangat rendah	1	Sangat rendah	1	Sangat rendah
92	BUAHDUA	CITALEUS	2	Rendah	2	Rendah	1	Sangat rendah	3	Sedang
93	PAMULIHAN	CITALI	2	Rendah	2	Rendah	1	Sangat rendah	2	Rendah
94	SUMEDANG SELATAN	CITENGAH	4	Tinggi	2	Rendah	1	Sangat rendah	2	Rendah
95	PASEH	CITEPOK	2	Rendah	1	Sangat rendah	1	Sangat rendah	1	Sangat rendah
96	CIMALAKA	CITIMUN	2	Rendah	1	Sangat rendah	1	Sangat rendah	1	Sangat rendah
97	CISARUA	CIUYAH	2	Rendah	1	Sangat rendah	1	Sangat rendah	2	Rendah
98	CONGGEANG	CONGGEANG KULON	2	Rendah	1	Sangat rendah	1	Sangat rendah	1	Sangat rendah

No	Kecamatan	Desa/ Kelurahan	Hasil skoring kerentanan sektor pertanian terhadap longsor/ pergerakan tanah		Hasil skoring kerentanan sektor pertanian terhadap banjir/ banjir bandang		Hasil skoring kerentanan sektor pertanian terhadap kekeringan		Hasil skoring kerentanan sektor pertanian terhadap kebakaran lahan/ hutan	
			1		2		2		3	
99	CONGGEANG	CONGGEANG WETAN	1	Sangat rendah	2	Rendah	2	Rendah	3	Sedang
100	DARMARAJA	DARMAJAYA	2	Rendah	1	Sangat rendah	1	Sangat rendah	1	Sangat rendah
101	DARMARAJA	DARMARAJA	1	Sangat rendah	3	Sedang	1	Sangat rendah	3	Sedang
102	TOMO	DARMAWANGI	2	Rendah	1	Sangat rendah	2	Rendah	2	Rendah
103	GANEAS	DAYEUH LUHUR	4	Tinggi	1	Sangat rendah	1	Sangat rendah	1	Sangat rendah
104	CIMALAKA	GALUDRA	2	Rendah	1	Sangat rendah	2	Rendah	2	Rendah
105	GANEAS	GANEAS	4	Tinggi	1	Sangat rendah	1	Sangat rendah	1	Sangat rendah
106	WADO	GANJARESİK	4	Tinggi	2	Rendah	3	Sedang	4	Tinggi
107	BUAHDUA	GENDEREH	2	Rendah	2	Rendah	2	Rendah	4	Tinggi
108	SUKASARI	GENTENG	4	Tinggi	1	Sangat rendah	1	Sangat rendah	1	Sangat rendah
109	SUMEDANG UTARA	GIRIMUKTI	5	Sangat tinggi	1	Sangat rendah	2	Rendah	2	Rendah
110	TANJUNGSARI	GUDANG	1	Sangat rendah	1	Sangat rendah	1	Sangat rendah	1	Sangat rendah
111	SUMEDANG SELATAN	GUNASARI	3	Sedang	1	Sangat rendah	1	Sangat rendah	1	Sangat rendah
112	TANJUNGKERTA	GUNTURMEKAR	4	Tinggi	1	Sangat rendah	1	Sangat rendah	1	Sangat rendah
113	TANJUNGSARI	GUNUNGMANIK	2	Rendah	2	Rendah	1	Sangat rendah	2	Rendah
114	BUAHDUA	HARIANG	2	Rendah	2	Rendah	3	Sedang	4	Tinggi
115	PASEH	HAURKUNING	2	Rendah	1	Sangat rendah	1	Sangat rendah	1	Sangat rendah
116	PAMULIHAN	HAURNGOMBONG	3	Sedang	2	Rendah	1	Sangat rendah	3	Sedang
117	JATINANGOR	HEGARMANAH	1	Sangat rendah	2	Rendah	1	Sangat rendah	2	Rendah
118	CONGGEANG	JAMBU	1	Sangat rendah	1	Sangat rendah	2	Rendah	3	Sedang
119	SUMEDANG UTARA	JATIHURIP	2	Rendah	2	Rendah	1	Sangat rendah	2	Rendah
120	SITURAJA	JATIMEKAR	2	Rendah	1	Sangat rendah	1	Sangat rendah	2	Rendah
121	JATINANGOR	JATIMUKTI	2	Rendah	1	Sangat rendah	2	Rendah	3	Sedang
122	SUMEDANG UTARA	JATIMULYA	3	Sedang	2	Rendah	3	Sedang	4	Tinggi
123	JATINANGOR	JATIROKE	2	Rendah	2	Rendah	2	Rendah	3	Sedang

No	Kecamatan	Desa/ Kelurahan	Hasil skoring kerentanan sektor pertanian terhadap longsor/ pergerakan tanah		Hasil skoring kerentanan sektor pertanian terhadap banjir/ banjir bandang		Hasil skoring kerentanan sektor pertanian terhadap kekeringan		Hasil skoring kerentanan sektor pertanian terhadap kebakaran lahan/ hutan	
			Skor	Kategori	Skor	Kategori	Skor	Kategori	Skor	Kategori
124	TANJUNGSARI	JATISARI	2	Rendah	1	Sangat rendah	1	Sangat rendah	1	Sangat rendah
125	CIBUGEL	JAYA MEKAR	3	Sedang	2	Rendah	2	Rendah	2	Rendah
126	CIBUGEL	JAYAMANDIRI	3	Sedang	1	Sangat rendah	1	Sangat rendah	1	Sangat rendah
127	JATIGEDE	JEMAH	3	Sedang	1	Sangat rendah	1	Sangat rendah	1	Sangat rendah
128	TOMO	JEMBARWANGI	2	Rendah	1	Sangat rendah	2	Rendah	2	Rendah
129	TANJUNGMEDAR	JINGKANG	4	Tinggi	2	Rendah	4	Tinggi	4	Tinggi
130	TANJUNGSARI	KADAKAJAYA	3	Sedang	1	Sangat rendah	1	Sangat rendah	1	Sangat rendah
131	JATIGEDE	KADU	3	Sedang	1	Sangat rendah	1	Sangat rendah	1	Sangat rendah
132	JATIGEDE	KADUJAYA	3	Sedang	1	Sangat rendah	1	Sangat rendah	1	Sangat rendah
133	SITURAJA	KADUWULUNG	2	Rendah	1	Sangat rendah	1	Sangat rendah	1	Sangat rendah
134	TANJUNGMEDAR	KAMAL	5	Sangat tinggi	2	Rendah	3	Sedang	4	Tinggi
135	DARMARAJA	KARANG PAKUAN	1	Sangat rendah	2	Rendah	1	Sangat rendah	1	Sangat rendah
136	BUAHDUA	KARANGBUNGUR	4	Tinggi	2	Rendah	4	Tinggi	4	Tinggi
137	SITURAJA	KARANGHEULEUT	2	Rendah	1	Sangat rendah	1	Sangat rendah	2	Rendah
138	CONGGEANG	KARANGLAYUNG	2	Rendah	1	Sangat rendah	1	Sangat rendah	1	Sangat rendah
139	JATIGEDE	KAREDOK	2	Rendah	1	Sangat rendah	1	Sangat rendah	1	Sangat rendah
140	TOMO	KARYAMUKTI	1	Sangat rendah	1	Sangat rendah	1	Sangat rendah	1	Sangat rendah
141	UJUNG JAYA	KEBON CAU	2	Rendah	1	Sangat rendah	1	Sangat rendah	2	Rendah
142	SUMEDANG UTARA	KEBONJATI	2	Rendah	2	Rendah	1	Sangat rendah	1	Sangat rendah
143	CISARUA	KEBONKALAPA	2	Rendah	1	Sangat rendah	1	Sangat rendah	1	Sangat rendah
144	TANJUNGKERTA	KERTAHARJA	2	Rendah	1	Sangat rendah	1	Sangat rendah	1	Sangat rendah
145	TANJUNGKERTA	KERTAMEKAR	2	Rendah	1	Sangat rendah	1	Sangat rendah	2	Rendah
146	TANJUNGMEDAR	KERTAMUKTI	4	Tinggi	1	Sangat rendah	1	Sangat rendah	1	Sangat rendah
147	JATINUNGGAL	KIRISIK	5	Sangat tinggi	2	Rendah	2	Rendah	3	Sedang
148	SUMEDANG UTARA	KOTAKALER	1	Sangat rendah	1	Sangat rendah	1	Sangat rendah	1	Sangat rendah

No	Kecamatan	Desa/ Kelurahan	Hasil skoring kerentanan sektor pertanian terhadap longsor/ pergerakan tanah		Hasil skoring kerentanan sektor pertanian terhadap banjir/ banjir bandang		Hasil skoring kerentanan sektor pertanian terhadap kekeringan		Hasil skoring kerentanan sektor pertanian terhadap kebakaran lahan/ hutan	
			1	2	1	2	1	2	1	2
149	SUMEDANG SELATAN	KOTAKULON	1	Sangat rendah	2	Rendah	1	Sangat rendah	2	Rendah
150	UJUNG JAYA	KUDANGWANGI	2	Rendah	1	Sangat rendah	1	Sangat rendah	1	Sangat rendah
151	TANJUNGSARI	KUTAMANDIRI	1	Sangat rendah	1	Sangat rendah	1	Sangat rendah	1	Sangat rendah
152	JATIGEDE	LEBAKSIUH	3	Sedang	1	Sangat rendah	1	Sangat rendah	1	Sangat rendah
153	PASEH	LEGOK KALER	2	Rendah	1	Sangat rendah	1	Sangat rendah	2	Rendah
154	PASEH	LEGOK KIDUL	3	Sedang	1	Sangat rendah	1	Sangat rendah	1	Sangat rendah
155	CIMALAKA	LICIN	2	Rendah	1	Sangat rendah	1	Sangat rendah	1	Sangat rendah
156	CISITU	LINGGAJAYA	4	Tinggi	1	Sangat rendah	1	Sangat rendah	1	Sangat rendah
157	SITURAJA	MALAKA	2	Rendah	1	Sangat rendah	1	Sangat rendah	2	Rendah
158	CIMALAKA	MANDALAHERANG	2	Rendah	1	Sangat rendah	1	Sangat rendah	1	Sangat rendah
159	CIMANGGUNG	MANGUNARGA	2	Rendah	1	Sangat rendah	1	Sangat rendah	2	Rendah
160	TANJUNGSARI	MARGA JAYA	2	Rendah	1	Sangat rendah	1	Sangat rendah	1	Sangat rendah
161	SUMEDANG SELATAN	MARGALAKSANA	4	Tinggi	1	Sangat rendah	1	Sangat rendah	2	Rendah
162	TANJUNGSARI	MARGALUYU	2	Rendah	1	Sangat rendah	1	Sangat rendah	1	Sangat rendah
163	SUMEDANG SELATAN	MARGAMEKAR	4	Tinggi	1	Sangat rendah	1	Sangat rendah	1	Sangat rendah
164	SUMEDANG UTARA	MARGAMUKTI	5	Sangat tinggi	1	Sangat rendah	1	Sangat rendah	2	Rendah
165	TOMO	MARONGGE	1	Sangat rendah	1	Sangat rendah	1	Sangat rendah	2	Rendah
166	JATIGEDE	MEKARASIH	3	Sedang	1	Sangat rendah	1	Sangat rendah	1	Sangat rendah
167	PAMULIHAN	MEKARBAKTI	2	Rendah	1	Sangat rendah	1	Sangat rendah	2	Rendah
168	JATINANGOR	MEKARGALIH	2	Rendah	2	Rendah	1	Sangat rendah	2	Rendah
169	SUMEDANG UTARA	MEKARJAYA	5	Sangat tinggi	1	Sangat rendah	2	Rendah	3	Sedang
170	BUAHDUA	MEKARMUKTI	2	Rendah	2	Rendah	2	Rendah	4	Tinggi
171	SITURAJA	MEKARMULYA	2	Rendah	1	Sangat rendah	1	Sangat rendah	2	Rendah
172	SUMEDANG SELATAN	MEKARRAHAYU	3	Sedang	1	Sangat rendah	1	Sangat rendah	1	Sangat rendah
173	SUKASARI	MEKARSARI	4	Tinggi	2	Rendah	2	Rendah	3	Sedang

No	Kecamatan	Desa/ Kelurahan	Hasil skoring kerentanan sektor pertanian terhadap longsor/ pergerakan tanah		Hasil skoring kerentanan sektor pertanian terhadap banjir/ banjir bandang		Hasil skoring kerentanan sektor pertanian terhadap kekeringan		Hasil skoring kerentanan sektor pertanian terhadap kebakaran lahan/ hutan	
			Skor	Kategori	Skor	Kategori	Skor	Kategori	Skor	Kategori
174	TOMO	MEKARWANGI	2	Rendah	2	Rendah	1	Sangat rendah	2	Rendah
175	WADO	MULYAJAYA	4	Tinggi	1	Sangat rendah	1	Sangat rendah	1	Sangat rendah
176	TANJUNGKERTA	MULYAMEKAR	4	Tinggi	1	Sangat rendah	1	Sangat rendah	1	Sangat rendah
177	SUMEDANG UTARA	MULYASARI	5	Sangat tinggi	1	Sangat rendah	1	Sangat rendah	2	Rendah
178	RANCAKALONG	NAGARAWANGI	2	Rendah	1	Sangat rendah	1	Sangat rendah	1	Sangat rendah
179	BUAHDUA	NAGRAK	2	Rendah	2	Rendah	4	Tinggi	4	Tinggi
180	CIMALAKA	NALUK	2	Rendah	1	Sangat rendah	1	Sangat rendah	2	Rendah
181	SUKASARI	NANGGERANG	4	Tinggi	2	Rendah	2	Rendah	3	Sedang
182	SURIAN	NANJUNGWANGI	2	Rendah	2	Rendah	4	Tinggi	4	Tinggi
183	CONGGEANG	NARIMBANG	2	Rendah	1	Sangat rendah	1	Sangat rendah	1	Sangat rendah
184	DARMARAJA	NEGLASARI	2	Rendah	1	Sangat rendah	1	Sangat rendah	1	Sangat rendah
185	CIMALAKA	NYALINDUNG	2	Rendah	1	Sangat rendah	1	Sangat rendah	1	Sangat rendah
186	CONGGEANG	PADAASIH	2	Rendah	2	Rendah	2	Rendah	3	Sedang
187	PASEH	PADANAAN	2	Rendah	2	Rendah	1	Sangat rendah	2	Rendah
188	CIMALAKA	PADASARI	4	Tinggi	1	Sangat rendah	2	Rendah	3	Sedang
189	SUMEDANG UTARA	PADASUKA	3	Sedang	2	Rendah	1	Sangat rendah	3	Sedang
190	CISITU	PAJAGAN	1	Sangat rendah	1	Sangat rendah	1	Sangat rendah	2	Rendah
191	DARMARAJA	PAKU ALAM	2	Rendah	1	Sangat rendah	2	Rendah	3	Sedang
192	UJUNG JAYA	PALABUAN	1	Sangat rendah	1	Sangat rendah	1	Sangat rendah	1	Sangat rendah
193	UJUNG JAYA	PALASARI	3	Sedang	2	Rendah	2	Rendah	3	Sedang
194	RANCAKALONG	PAMEKARAN	4	Tinggi	1	Sangat rendah	1	Sangat rendah	1	Sangat rendah
195	SURIAN	PAMEKARSARI	2	Rendah	2	Rendah	3	Sedang	4	Tinggi
196	PAMULIHAN	PAMULIHAN	2	Rendah	1	Sangat rendah	1	Sangat rendah	2	Rendah
197	SITURAJA	PAMULIHAN	2	Rendah	1	Sangat rendah	1	Sangat rendah	1	Sangat rendah
198	RANCAKALONG	PANGADEGAN	4	Tinggi	2	Rendah	1	Sangat rendah	3	Sedang

No	Kecamatan	Desa/ Kelurahan	Hasil skoring kerentanan sektor pertanian terhadap longsor/ pergerakan tanah		Hasil skoring kerentanan sektor pertanian terhadap banjir/ banjir bandang		Hasil skoring kerentanan sektor pertanian terhadap kekeringan		Hasil skoring kerentanan sektor pertanian terhadap kebakaran lahan/ hutan	
			Skor	Kategori	Skor	Kategori	Skor	Kategori	Skor	Kategori
199	BUAHDUA	PANYINDANGAN	2	Rendah	1	Sangat rendah	1	Sangat rendah	2	Rendah
200	SUMEDANG SELATAN	PASANGGRAHAN BARU	5	Sangat tinggi	2	Rendah	1	Sangat rendah	2	Rendah
201	PASEH	PASEH KALER	2	Rendah	1	Sangat rendah	1	Sangat rendah	1	Sangat rendah
202	PASEH	PASEH KIDUL	2	Rendah	1	Sangat rendah	1	Sangat rendah	1	Sangat rendah
203	TANJUNGSARI	PASIGARAN	3	Sedang	1	Sangat rendah	1	Sangat rendah	1	Sangat rendah
204	RANCAKALONG	PASIR BIRU	4	Tinggi	1	Sangat rendah	1	Sangat rendah	1	Sangat rendah
205	PASEH	PASIREUNGIT	2	Rendah	1	Sangat rendah	1	Sangat rendah	1	Sangat rendah
206	CIMANGGUNG	PASIRNANJUNG	4	Tinggi	1	Sangat rendah	1	Sangat rendah	2	Rendah
207	JATINUNGGAL	PAWENANG	5	Sangat tinggi	2	Rendah	1	Sangat rendah	2	Rendah
208	TANJUNGSARI	RAHARJA	2	Rendah	2	Rendah	2	Rendah	3	Sedang
209	RANCAKALONG	RANCAKALONG	4	Tinggi	1	Sangat rendah	1	Sangat rendah	1	Sangat rendah
210	SUMEDANG UTARA	RANCAMULYA	3	Sedang	1	Sangat rendah	1	Sangat rendah	2	Rendah
211	SURIAN	RANGGASARI	2	Rendah	4	Tinggi	3	Sedang	4	Tinggi
212	DARMARAJA	RANGGON	1	Sangat rendah	1	Sangat rendah	1	Sangat rendah	1	Sangat rendah
213	CISITU	RANJENG	2	Rendah	1	Sangat rendah	1	Sangat rendah	1	Sangat rendah
214	SUMEDANG SELATAN	REGOL WETAN	1	Sangat rendah	2	Rendah	1	Sangat rendah	2	Rendah
215	UJUNG JAYA	SAKURJAYA	2	Rendah	1	Sangat rendah	1	Sangat rendah	1	Sangat rendah
216	JATINUNGGAL	SARIMEKAR	5	Sangat tinggi	1	Sangat rendah	2	Rendah	2	Rendah
217	CIMANGGUNG	SAWAHDADAP	3	Sedang	1	Sangat rendah	1	Sangat rendah	1	Sangat rendah
218	JATINANGOR	SAYANG	2	Rendah	1	Sangat rendah	2	Rendah	3	Sedang
219	BUAHDUA	SEKARWANGI	2	Rendah	2	Rendah	4	Tinggi	4	Tinggi
220	CIMALAKA	SERANG	1	Sangat rendah	1	Sangat rendah	1	Sangat rendah	1	Sangat rendah
221	CIMANGGUNG	SINDANGGALIH	3	Sedang	1	Sangat rendah	1	Sangat rendah	1	Sangat rendah
222	CIMANGGUNG	SINDANGPAKUON	1	Sangat rendah	2	Rendah	1	Sangat rendah	2	Rendah
223	SUKASARI	SINDANGSARI	3	Sedang	2	Rendah	1	Sangat rendah	2	Rendah

No	Kecamatan	Desa/ Kelurahan	Hasil skoring kerentanan sektor pertanian terhadap longsor/ pergerakan tanah		Hasil skoring kerentanan sektor pertanian terhadap banjir/ banjir bandang		Hasil skoring kerentanan sektor pertanian terhadap kekeringan		Hasil skoring kerentanan sektor pertanian terhadap kebakaran lahan/ hutan	
			Skor	Kategori	Skor	Kategori	Skor	Kategori	Skor	Kategori
224	CIMANGGUNG	SINDULANG	3	Sedang	2	Rendah	1	Sangat rendah	2	Rendah
225	SUMEDANG UTARA	SIRNAMULYA	5	Sangat tinggi	2	Rendah	3	Sedang	4	Tinggi
226	JATINUNGGAL	SIRNASARI	5	Sangat tinggi	3	Sedang	2	Rendah	4	Tinggi
227	SUMEDANG UTARA	SITU	1	Sangat rendah	1	Sangat rendah	1	Sangat rendah	1	Sangat rendah
228	CISITU	SITUMEKAR	2	Rendah	1	Sangat rendah	1	Sangat rendah	1	Sangat rendah
229	SITURAJA	SITURAJA	3	Sedang	1	Sangat rendah	2	Rendah	3	Sedang
230	SITURAJA	SITURAJA UTARA	2	Rendah	1	Sangat rendah	1	Sangat rendah	1	Sangat rendah
231	CIMANGGUNG	SUKADANA	2	Rendah	2	Rendah	2	Rendah	3	Sedang
232	SUMEDANG SELATAN	SUKAGALIH	3	Sedang	1	Sangat rendah	1	Sangat rendah	1	Sangat rendah
233	RANCAKALONG	SUKAHAYU	4	Tinggi	1	Sangat rendah	1	Sangat rendah	1	Sangat rendah
234	WADO	SUKAJADI	4	Tinggi	1	Sangat rendah	1	Sangat rendah	1	Sangat rendah
235	SUMEDANG SELATAN	SUKAJAYA	3	Sedang	2	Rendah	1	Sangat rendah	2	Rendah
236	GANEAS	SUKALUYU	4	Tinggi	2	Rendah	1	Sangat rendah	1	Sangat rendah
237	RANCAKALONG	SUKAMAJU	4	Tinggi	1	Sangat rendah	1	Sangat rendah	1	Sangat rendah
238	JATINUNGGAL	SUKAMANAH	4	Tinggi	1	Sangat rendah	1	Sangat rendah	2	Rendah
239	TANJUNGGAL	SUKAMANTRI	5	Sangat tinggi	1	Sangat rendah	1	Sangat rendah	2	Rendah
240	DARMARAJA	SUKAMENAK	2	Rendah	1	Sangat rendah	1	Sangat rendah	1	Sangat rendah
241	TANJUNGGAL	SUKAMUKTI	2	Rendah	2	Rendah	2	Rendah	3	Sedang
242	UJUNG JAYA	SUKAMULYA	2	Rendah	1	Sangat rendah	1	Sangat rendah	1	Sangat rendah
243	WADO	SUKAPURA	4	Tinggi	1	Sangat rendah	1	Sangat rendah	2	Rendah
244	CIBUGEL	SUKARAJA	3	Sedang	1	Sangat rendah	1	Sangat rendah	1	Sangat rendah
245	SUKASARI	SUKARAPIH	2	Rendah	1	Sangat rendah	1	Sangat rendah	1	Sangat rendah
246	DARMARAJA	SUKARATU	2	Rendah	2	Rendah	1	Sangat rendah	1	Sangat rendah
247	SUKASARI	SUKASARI	3	Sedang	1	Sangat rendah	1	Sangat rendah	2	Rendah
248	RANCAKALONG	SUKASIRNARASA	4	Tinggi	1	Sangat rendah	1	Sangat rendah	1	Sangat rendah

No	Kecamatan	Desa/ Kelurahan	Hasil skoring kerentanan sektor pertanian terhadap longsor/ pergerakan tanah		Hasil skoring kerentanan sektor pertanian terhadap banjir/ banjir bandang		Hasil skoring kerentanan sektor pertanian terhadap kekeringan		Hasil skoring kerentanan sektor pertanian terhadap kebakaran lahan/ hutan	
			Skor	Kategori	Skor	Kategori	Skor	Kategori	Skor	Kategori
249	SITURAJA	SUKATALI	2	Rendah	1	Sangat rendah	1	Sangat rendah	1	Sangat rendah
250	TANJUNGMEDAR	SUKATANI	3	Sedang	1	Sangat rendah	1	Sangat rendah	1	Sangat rendah
251	PAMULIHAN	SUKAWANGI	4	Tinggi	1	Sangat rendah	1	Sangat rendah	3	Sedang
252	GANEAS	SUKAWENING	4	Tinggi	1	Sangat rendah	1	Sangat rendah	2	Rendah
253	CISITU	SUNDAMEKAR	4	Tinggi	2	Rendah	2	Rendah	3	Sedang
254	SURIAN	SURIAMEDAL	1	Sangat rendah	1	Sangat rendah	2	Rendah	3	Sedang
255	SURIAN	SURIAMUKTI	2	Rendah	1	Sangat rendah	1	Sangat rendah	2	Rendah
256	SURIAN	SURIAN	2	Rendah	2	Rendah	5	Sangat tinggi	5	Sangat tinggi
257	SUMEDANG UTARA	TALUN	1	Sangat rendah	1	Sangat rendah	1	Sangat rendah	1	Sangat rendah
258	CIBUGEL	TAMANSARI	3	Sedang	2	Rendah	2	Rendah	3	Sedang
259	SURIAN	TANJUNG	1	Sangat rendah	2	Rendah	4	Tinggi	4	Tinggi
260	GANEAS	TANJUNGHURIP	3	Sedang	1	Sangat rendah	1	Sangat rendah	1	Sangat rendah
261	TANJUNGMEDAR	TANJUNGMEDAR	2	Rendah	1	Sangat rendah	1	Sangat rendah	2	Rendah
262	TANJUNGKERTA	TANJUNGMEKAR	2	Rendah	1	Sangat rendah	1	Sangat rendah	1	Sangat rendah
263	TANJUNGKERTA	TANJUNG MULYA	2	Rendah	1	Sangat rendah	1	Sangat rendah	1	Sangat rendah
264	TANJUNGSARI	TANJUNGSARI	2	Rendah	1	Sangat rendah	2	Rendah	3	Sedang
265	TANJUNGMEDAR	TANJUNGWANGI	5	Sangat tinggi	2	Rendah	2	Rendah	3	Sedang
266	JATINUNGGAL	TARIKOLOT	5	Sangat tinggi	1	Sangat rendah	1	Sangat rendah	2	Rendah
267	DARMARAJA	TARUNAJAYA	2	Rendah	1	Sangat rendah	1	Sangat rendah	2	Rendah
268	CIMANGGUNG	TEGALMANGGUNG	4	Tinggi	2	Rendah	2	Rendah	3	Sedang
269	TOMO	TOLENGAS	2	Rendah	1	Sangat rendah	1	Sangat rendah	1	Sangat rendah
270	TOMO	TOMO	2	Rendah	1	Sangat rendah	1	Sangat rendah	1	Sangat rendah
271	CIMALAKA	TRUNAMANGGALA	2	Rendah	1	Sangat rendah	1	Sangat rendah	2	Rendah
272	UJUNG JAYA	UJUNGJAYA	2	Rendah	1	Sangat rendah	1	Sangat rendah	1	Sangat rendah
273	CONGGANG	UNGKAL	2	Rendah	1	Sangat rendah	1	Sangat rendah	1	Sangat rendah

No	Kecamatan	Desa/ Kelurahan	Hasil skoring kerentanan sektor pertanian terhadap longsor/ pergerakan tanah		Hasil skoring kerentanan sektor pertanian terhadap banjir/ banjir bandang		Hasil skoring kerentanan sektor pertanian terhadap kekeringan		Hasil skoring kerentanan sektor pertanian terhadap kebakaran lahan/ hutan	
			Skor	Kategori	Skor	Kategori	Skor	Kategori	Skor	Kategori
274	WADO	WADO	3	Sedang	2	Rendah	1	Sangat rendah	3	Sedang
275	SURIAN	WANAJAYA	2	Rendah	4	Tinggi	3	Sedang	4	Tinggi
276	SURIAN	WANASARI	2	Rendah	2	Rendah	4	Tinggi	5	Sangat tinggi
277	TANJUNGMEDAR	WARGALUYU	3	Sedang	1	Sangat rendah	1	Sangat rendah	1	Sangat rendah

Lampiran 20. Hasil Analisis Kerentanan Sektor Kehutanan terhadap Bencana Perubahan Iklim

No	Kecamatan	Desa/ Kelurahan	Hasil skoring kerentanan sektor pertanian terhadap longsor/ pergerakan tanah		Hasil skoring kerentanan sektor pertanian terhadap banjir/ banjir bandang		Hasil skoring kerentanan sektor pertanian terhadap kekeringan		Hasil skoring kerentanan sektor pertanian terhadap kebakaran lahan/ hutan	
			Skor	Kategori	Skor	Kategori	Skor	Kategori	Skor	Kategori
1	SITURAJA	AMBIT	1	Sangat rendah	1	Sangat rendah	1	Sangat rendah	1	Sangat rendah
2	TANJUNGPURA	AWILEGA	1	Sangat rendah	1	Sangat rendah	1	Sangat rendah	1	Sangat rendah
3	CONGGEANG	BABAKAN ASEM	1	Sangat rendah	1	Sangat rendah	2	Rendah	2	Rendah
4	SUMEDANG SELATAN	BAGINDA	1	Sangat rendah	1	Sangat rendah	1	Sangat rendah	1	Sangat rendah
5	SITURAJA	BANGBAYANG	2	Rendah	2	Rendah	2	Rendah	2	Rendah
6	JATINUNGGAL	BANJARSARI	1	Sangat rendah	1	Sangat rendah	1	Sangat rendah	1	Sangat rendah
7	CISARUA	BANTARMARA	1	Sangat rendah	1	Sangat rendah	1	Sangat rendah	1	Sangat rendah
8	TANJUNGPURA	BANYUASIH	2	Rendah	1	Sangat rendah	2	Rendah	2	Rendah
9	SUKASARI	BANYURESMI	2	Rendah	1	Sangat rendah	2	Rendah	2	Rendah
10	BUAHDUA	BOJONGLOA	1	Sangat rendah	2	Rendah	2	Rendah	1	Sangat rendah
11	PASEH	BONGKOK	1	Sangat rendah	1	Sangat rendah	1	Sangat rendah	1	Sangat rendah
12	TANJUNGPURA	BOROS	2	Rendah	1	Sangat rendah	1	Sangat rendah	1	Sangat rendah
13	BUAHDUA	BUAHDUA	1	Sangat rendah	1	Sangat rendah	1	Sangat rendah	1	Sangat rendah
14	CIBUGEL	BUANA MEKAR	2	Rendah	1	Sangat rendah	1	Sangat rendah	2	Rendah
15	TOMO	BUGEL	1	Sangat rendah	1	Sangat rendah	1	Sangat rendah	1	Sangat rendah
16	CONGGEANG	CACABAN	1	Sangat rendah	1	Sangat rendah	3	Sedang	2	Rendah
17	BUAHDUA	CIAWITALI	1	Sangat rendah	1	Sangat rendah	1	Sangat rendah	1	Sangat rendah
18	CIMALAKA	CIBEUREUM KULON	1	Sangat rendah	1	Sangat rendah	1	Sangat rendah	1	Sangat rendah
19	CIMALAKA	CIBEUREUM WETAN	1	Sangat rendah	1	Sangat rendah	2	Rendah	2	Rendah
20	CONGGEANG	CIBEUREUYEUH	1	Sangat rendah	1	Sangat rendah	2	Rendah	2	Rendah
21	JATINANGOR	CIBEUSI	2	Rendah	1	Sangat rendah	2	Rendah	2	Rendah
22	BUAHDUA	CIBITUNG	1	Sangat rendah	1	Sangat rendah	1	Sangat rendah	1	Sangat rendah
23	CONGGEANG	CIBUBUAN	1	Sangat rendah	1	Sangat rendah	1	Sangat rendah	1	Sangat rendah

No	Kecamatan	Desa/ Kelurahan	Hasil skoring kerentanan sektor pertanian terhadap longsor/ pergerakan tanah		Hasil skoring kerentanan sektor pertanian terhadap banjir/ banjir bandang		Hasil skoring kerentanan sektor pertanian terhadap kekeringan		Hasil skoring kerentanan sektor pertanian terhadap kebakaran lahan/ hutan	
			Skor	Kategori	Skor	Kategori	Skor	Kategori	Skor	Kategori
24	CIBUGEL	CIBUGEL	1	Sangat rendah	1	Sangat rendah	1	Sangat rendah	1	Sangat rendah
25	UJUNG JAYA	CIBULUH	1	Sangat rendah	1	Sangat rendah	1	Sangat rendah	1	Sangat rendah
26	RANCAKALONG	CIBUNAR	2	Rendah	4	Tinggi	2	Rendah	2	Rendah
27	RANCAKALONG	CIBUNGUR	2	Rendah	1	Sangat rendah	1	Sangat rendah	2	Rendah
28	SITURAJA	CICARIMANAH	1	Sangat rendah	1	Sangat rendah	1	Sangat rendah	1	Sangat rendah
29	DARMARAJA	CIEUNTEUNG	1	Sangat rendah	1	Sangat rendah	1	Sangat rendah	1	Sangat rendah
30	PAMULIHAN	CIGENDEL	1	Sangat rendah	1	Sangat rendah	1	Sangat rendah	1	Sangat rendah
31	TANJUNGPURBA	CIGENTUR	1	Sangat rendah	1	Sangat rendah	1	Sangat rendah	1	Sangat rendah
32	CISITU	CIGINTUNG	1	Sangat rendah	1	Sangat rendah	1	Sangat rendah	1	Sangat rendah
33	CIMANGGUNG	CIHANJUANG	1	Sangat rendah	1	Sangat rendah	1	Sangat rendah	1	Sangat rendah
34	SUMEDANG SELATAN	CIHERANG	2	Rendah	2	Rendah	1	Sangat rendah	2	Rendah
35	PASEH	CIJAMBE	1	Sangat rendah	1	Sangat rendah	1	Sangat rendah	1	Sangat rendah
36	TANJUNGSARI	CIJAMBU	1	Sangat rendah	1	Sangat rendah	1	Sangat rendah	1	Sangat rendah
37	SITURAJA	CIJATI	1	Sangat rendah	1	Sangat rendah	1	Sangat rendah	1	Sangat rendah
38	SITURAJA	CIJELER	1	Sangat rendah	1	Sangat rendah	1	Sangat rendah	1	Sangat rendah
39	PAMULIHAN	CIJERUK	1	Sangat rendah	1	Sangat rendah	1	Sangat rendah	1	Sangat rendah
40	JATIGEDE	CIJEUNGJING	1	Sangat rendah	1	Sangat rendah	1	Sangat rendah	1	Sangat rendah
41	SITURAJA	CIKADU	1	Sangat rendah	1	Sangat rendah	1	Sangat rendah	1	Sangat rendah
42	CIMANGGUNG	CIKAHURIPAN	1	Sangat rendah	1	Sangat rendah	1	Sangat rendah	1	Sangat rendah
43	TANJUNGMEDAR	CIKARAMAS	1	Sangat rendah	1	Sangat rendah	1	Sangat rendah	1	Sangat rendah
44	WADO	CIKAREO SELATAN	1	Sangat rendah	1	Sangat rendah	1	Sangat rendah	1	Sangat rendah
45	WADO	CIKAREO UTARA	1	Sangat rendah	1	Sangat rendah	1	Sangat rendah	1	Sangat rendah
46	JATINANGOR	CIKERUH	1	Sangat rendah	1	Sangat rendah	1	Sangat rendah	1	Sangat rendah
47	DARMARAJA	CIKEUSI	1	Sangat rendah	1	Sangat rendah	1	Sangat rendah	1	Sangat rendah
48	CIMALAKA	CIKOLE	1	Sangat rendah	1	Sangat rendah	2	Rendah	2	Rendah

No	Kecamatan	Desa/ Kelurahan	Hasil skoring kerentanan sektor pertanian terhadap longsor/ pergerakan tanah		Hasil skoring kerentanan sektor pertanian terhadap banjir/ banjir bandang		Hasil skoring kerentanan sektor pertanian terhadap kekeringan		Hasil skoring kerentanan sektor pertanian terhadap kebakaran lahan/ hutan	
			Skor	Kategori	Skor	Kategori	Skor	Kategori	Skor	Kategori
49	GANEAS	CIKONDANG	3	Sedang	2	Rendah	2	Rendah	2	Rendah
50	GANEAS	CIKONENG	1	Sangat rendah	1	Sangat rendah	3	Sedang	1	Sangat rendah
51	GANEAS	CIKONENG KULON	3	Sedang	1	Sangat rendah	1	Sangat rendah	3	Sedang
52	BUAHDUA	CIKURUBUK	2	Rendah	1	Sangat rendah	2	Rendah	2	Rendah
53	BUAHDUA	CILANGKAP	1	Sangat rendah	1	Sangat rendah	1	Sangat rendah	1	Sangat rendah
54	JATINANGOR	CILAYUNG	1	Sangat rendah	1	Sangat rendah	1	Sangat rendah	1	Sangat rendah
55	JATINANGOR	CILELES	1	Sangat rendah	1	Sangat rendah	1	Sangat rendah	1	Sangat rendah
56	PAMULIHAN	CILEMBU	2	Rendah	1	Sangat rendah	2	Rendah	2	Rendah
57	WADO	CILENGKRANG	1	Sangat rendah	1	Sangat rendah	1	Sangat rendah	1	Sangat rendah
58	CISITU	CILOPANG	1	Sangat rendah	1	Sangat rendah	3	Sedang	2	Rendah
59	CIMALAKA	CIMALAKA	1	Sangat rendah	1	Sangat rendah	2	Rendah	2	Rendah
60	CIMANGGUNG	CIMANGGUNG	2	Rendah	1	Sangat rendah	1	Sangat rendah	2	Rendah
61	JATINUNGGAL	CIMANINTIN	2	Rendah	1	Sangat rendah	1	Sangat rendah	1	Sangat rendah
62	CISARUA	CIMARA	1	Sangat rendah	1	Sangat rendah	1	Sangat rendah	1	Sangat rendah
63	CISITU	CIMARGA	3	Sedang	2	Rendah	2	Rendah	2	Rendah
64	PAMULIHAN	CIMARIAS	1	Sangat rendah	1	Sangat rendah	1	Sangat rendah	1	Sangat rendah
65	CIMALAKA	CIMUJA	1	Sangat rendah	1	Sangat rendah	1	Sangat rendah	1	Sangat rendah
66	WADO	CIMUNGKAL	1	Sangat rendah	1	Sangat rendah	1	Sangat rendah	1	Sangat rendah
67	PAMULIHAN	CINANGGERANG	1	Sangat rendah	1	Sangat rendah	1	Sangat rendah	1	Sangat rendah
68	CISITU	CINANGSI	2	Rendah	1	Sangat rendah	2	Rendah	2	Rendah
69	TANJUNGSARI	CINANJUNG	1	Sangat rendah	1	Sangat rendah	1	Sangat rendah	1	Sangat rendah
70	JATINANGOR	CINTA MULYA	1	Sangat rendah	2	Rendah	2	Rendah	2	Rendah
71	JATIGEDE	CINTAJAYA	1	Sangat rendah	1	Sangat rendah	1	Sangat rendah	1	Sangat rendah
72	JATINANGOR	CIPACING	2	Rendah	2	Rendah	5	Sangat tinggi	4	Tinggi
73	CONGGEANG	CIPAMEKAR	1	Sangat rendah	1	Sangat rendah	1	Sangat rendah	1	Sangat rendah

No	Kecamatan	Desa/ Kelurahan	Hasil skoring kerentanan sektor pertanian terhadap longsor/ pergerakan tanah		Hasil skoring kerentanan sektor pertanian terhadap banjir/ banjir bandang		Hasil skoring kerentanan sektor pertanian terhadap kekeringan		Hasil skoring kerentanan sektor pertanian terhadap kebakaran lahan/ hutan	
			Skor	Kategori	Skor	Kategori	Skor	Kategori	Skor	Kategori
74	SUMEDANG SELATAN	CIPAMEUNGPEUK	1	Sangat rendah	1	Sangat rendah	1	Sangat rendah	1	Sangat rendah
75	TANJUNGPURBA	CIPANAS	2	Rendah	1	Sangat rendah	2	Rendah	2	Rendah
76	SUMEDANG SELATAN	CIPANCAR	1	Sangat rendah	1	Sangat rendah	1	Sangat rendah	1	Sangat rendah
77	CISARUA	CIPANDANWANGI	1	Sangat rendah	1	Sangat rendah	1	Sangat rendah	1	Sangat rendah
78	CIBUGEL	CIPASANG	2	Rendah	1	Sangat rendah	1	Sangat rendah	1	Sangat rendah
79	UJUNG JAYA	CIPELANG	1	Sangat rendah	1	Sangat rendah	1	Sangat rendah	1	Sangat rendah
80	TOMO	CIPELES	1	Sangat rendah	1	Sangat rendah	1	Sangat rendah	1	Sangat rendah
81	JATINUNGGAL	CIPEUNDEUY	1	Sangat rendah	1	Sangat rendah	1	Sangat rendah	1	Sangat rendah
82	DARMAKAWA	CIPEUTEUY	2	Rendah	1	Sangat rendah	1	Sangat rendah	2	Rendah
83	JATIGEDE	CIPIKUNG	1	Sangat rendah	1	Sangat rendah	1	Sangat rendah	1	Sangat rendah
84	PAMULIHAN	CIPTASARI	1	Sangat rendah	1	Sangat rendah	1	Sangat rendah	1	Sangat rendah
85	JATIGEDE	CIRANGGEM	2	Rendah	2	Rendah	2	Rendah	2	Rendah
86	CISARUA	CISALAK	1	Sangat rendah	1	Sangat rendah	1	Sangat rendah	1	Sangat rendah
87	JATIGEDE	CISAMPIH	3	Sedang	3	Sedang	2	Rendah	2	Rendah
88	CISARUA	CISARUA	1	Sangat rendah	1	Sangat rendah	1	Sangat rendah	1	Sangat rendah
89	JATINANGOR	CISEMPUR	1	Sangat rendah	1	Sangat rendah	1	Sangat rendah	1	Sangat rendah
90	CISITU	CISITU	2	Rendah	2	Rendah	2	Rendah	2	Rendah
91	WADO	CISURAT	1	Sangat rendah	1	Sangat rendah	1	Sangat rendah	1	Sangat rendah
92	BUAHDUA	CITALEUS	1	Sangat rendah	1	Sangat rendah	1	Sangat rendah	1	Sangat rendah
93	PAMULIHAN	CITALI	1	Sangat rendah	1	Sangat rendah	1	Sangat rendah	1	Sangat rendah
94	SUMEDANG SELATAN	CITENGAH	2	Rendah	2	Rendah	2	Rendah	2	Rendah
95	PASEH	CITEPOK	2	Rendah	1	Sangat rendah	2	Rendah	2	Rendah
96	CIMALAKA	CITIMUN	1	Sangat rendah	1	Sangat rendah	1	Sangat rendah	1	Sangat rendah
97	CISARUA	CIUYAH	1	Sangat rendah	1	Sangat rendah	1	Sangat rendah	1	Sangat rendah
98	CONGGEANG	CONGGEANG KULON	1	Sangat rendah	1	Sangat rendah	1	Sangat rendah	1	Sangat rendah

No	Kecamatan	Desa/ Kelurahan	Hasil skoring kerentanan sektor pertanian terhadap longsor/ pergerakan tanah		Hasil skoring kerentanan sektor pertanian terhadap banjir/ banjir bandang		Hasil skoring kerentanan sektor pertanian terhadap kekeringan		Hasil skoring kerentanan sektor pertanian terhadap kebakaran lahan/ hutan	
			Skor	Kategori	Skor	Kategori	Skor	Kategori	Skor	Kategori
99	CONGGEANG	CONGGEANG WETAN	1	Sangat rendah	1	Sangat rendah	1	Sangat rendah	1	Sangat rendah
100	DARMARAJA	DARMAJAYA	1	Sangat rendah	1	Sangat rendah	1	Sangat rendah	1	Sangat rendah
101	DARMARAJA	DARMARAJA	1	Sangat rendah	1	Sangat rendah	1	Sangat rendah	1	Sangat rendah
102	TOMO	DARMAWANGI	1	Sangat rendah	1	Sangat rendah	1	Sangat rendah	1	Sangat rendah
103	GANEAS	DAYEUH LUHUR	2	Rendah	1	Sangat rendah	2	Rendah	2	Rendah
104	CIMALAKA	GALUDRA	1	Sangat rendah	1	Sangat rendah	3	Sedang	2	Rendah
105	GANEAS	GANEAS	1	Sangat rendah	1	Sangat rendah	1	Sangat rendah	1	Sangat rendah
106	WADO	GANJARESİK	2	Rendah	1	Sangat rendah	3	Sedang	2	Rendah
107	BUAHDUA	GENDEREH	2	Rendah	2	Rendah	2	Rendah	2	Rendah
108	SUKASARI	GENTENG	1	Sangat rendah	1	Sangat rendah	1	Sangat rendah	1	Sangat rendah
109	SUMEDANG UTARA	GIRIMUKTI	1	Sangat rendah	1	Sangat rendah	1	Sangat rendah	1	Sangat rendah
110	TANJUNGSARI	GUDANG	1	Sangat rendah	1	Sangat rendah	1	Sangat rendah	1	Sangat rendah
111	SUMEDANG SELATAN	GUNASARI	1	Sangat rendah	1	Sangat rendah	1	Sangat rendah	1	Sangat rendah
112	TANJUNGKERTA	GUNTURMEKAR	2	Rendah	1	Sangat rendah	2	Rendah	2	Rendah
113	TANJUNGSARI	GUNUNGMANİK	1	Sangat rendah	2	Rendah	2	Rendah	2	Rendah
114	BUAHDUA	HARIANG	1	Sangat rendah	1	Sangat rendah	1	Sangat rendah	1	Sangat rendah
115	PASEH	HAURKUNING	1	Sangat rendah	1	Sangat rendah	1	Sangat rendah	1	Sangat rendah
116	PAMULIHAN	HAURNGOMBONG	1	Sangat rendah	1	Sangat rendah	1	Sangat rendah	2	Rendah
117	JATINANGOR	HEGARMANAH	2	Rendah	2	Rendah	2	Rendah	2	Rendah
118	CONGGEANG	JAMBU	1	Sangat rendah	1	Sangat rendah	2	Rendah	2	Rendah
119	SUMEDANG UTARA	JATIHURIP	1	Sangat rendah	1	Sangat rendah	1	Sangat rendah	1	Sangat rendah
120	SITURAJA	JATIMEKAR	1	Sangat rendah	1	Sangat rendah	1	Sangat rendah	1	Sangat rendah
121	JATINANGOR	JATIMUKTI	1	Sangat rendah	1	Sangat rendah	2	Rendah	2	Rendah
122	SUMEDANG UTARA	JATIMULYA	1	Sangat rendah	1	Sangat rendah	1	Sangat rendah	1	Sangat rendah
123	JATINANGOR	JATIROKE	2	Rendah	2	Rendah	3	Sedang	2	Rendah

No	Kecamatan	Desa/ Kelurahan	Hasil skoring kerentanan sektor pertanian terhadap longsor/ pergerakan tanah		Hasil skoring kerentanan sektor pertanian terhadap banjir/ banjir bandang		Hasil skoring kerentanan sektor pertanian terhadap kekeringan		Hasil skoring kerentanan sektor pertanian terhadap kebakaran lahan/ hutan	
			Skor	Kategori	Skor	Kategori	Skor	Kategori	Skor	Kategori
124	TANJUNGSARI	JATISARI	1	Sangat rendah	2	Rendah	1	Sangat rendah	2	Rendah
125	CIBUGEL	JAYA MEKAR	2	Rendah	2	Rendah	2	Rendah	2	Rendah
126	CIBUGEL	JAYAMANDIRI	1	Sangat rendah	1	Sangat rendah	1	Sangat rendah	1	Sangat rendah
127	JATIGEDE	JEMAH	2	Rendah	2	Rendah	1	Sangat rendah	1	Sangat rendah
128	TOMO	JEMBARWANGI	2	Rendah	2	Rendah	5	Sangat tinggi	4	Tinggi
129	TANJUNGMEDAR	JINGKANG	2	Rendah	1	Sangat rendah	3	Sedang	2	Rendah
130	TANJUNGSARI	KADAKAJAYA	1	Sangat rendah	1	Sangat rendah	1	Sangat rendah	1	Sangat rendah
131	JATIGEDE	KADU	1	Sangat rendah	1	Sangat rendah	1	Sangat rendah	1	Sangat rendah
132	JATIGEDE	KADUJAYA	1	Sangat rendah	1	Sangat rendah	1	Sangat rendah	1	Sangat rendah
133	SITURAJA	KADUWULUNG	1	Sangat rendah	1	Sangat rendah	1	Sangat rendah	1	Sangat rendah
134	TANJUNGMEDAR	KAMAL	1	Sangat rendah	1	Sangat rendah	1	Sangat rendah	1	Sangat rendah
135	DARMARAJA	KARANG PAKUAN	1	Sangat rendah	1	Sangat rendah	1	Sangat rendah	1	Sangat rendah
136	BUAHDUA	KARANGBUNGUR	1	Sangat rendah	1	Sangat rendah	1	Sangat rendah	1	Sangat rendah
137	SITURAJA	KARANGHEULEUT	1	Sangat rendah	1	Sangat rendah	1	Sangat rendah	1	Sangat rendah
138	CONGGEANG	KARANGLAYUNG	1	Sangat rendah	1	Sangat rendah	1	Sangat rendah	1	Sangat rendah
139	JATIGEDE	KAREDOK	1	Sangat rendah	1	Sangat rendah	1	Sangat rendah	1	Sangat rendah
140	TOMO	KARYAMUKTI	1	Sangat rendah	1	Sangat rendah	1	Sangat rendah	1	Sangat rendah
141	UJUNG JAYA	KEBON CAU	1	Sangat rendah	1	Sangat rendah	2	Rendah	2	Rendah
142	SUMEDANG UTARA	KEBONJATI	1	Sangat rendah	2	Rendah	1	Sangat rendah	1	Sangat rendah
143	CISARUA	KEBONKALAPA	1	Sangat rendah	1	Sangat rendah	1	Sangat rendah	1	Sangat rendah
144	TANJUNGKERTA	KERTAHARJA	1	Sangat rendah	1	Sangat rendah	1	Sangat rendah	1	Sangat rendah
145	TANJUNGKERTA	KERTAMEKAR	1	Sangat rendah	1	Sangat rendah	1	Sangat rendah	1	Sangat rendah
146	TANJUNGMEDAR	KERTAMUKTI	1	Sangat rendah	1	Sangat rendah	1	Sangat rendah	1	Sangat rendah
147	JATINUNGGAL	KIRISIK	1	Sangat rendah	1	Sangat rendah	1	Sangat rendah	1	Sangat rendah
148	SUMEDANG UTARA	KOTAKALER	1	Sangat rendah	2	Rendah	2	Rendah	2	Rendah

No	Kecamatan	Desa/ Kelurahan	Hasil skoring kerentanan sektor pertanian terhadap longsor/ pergerakan tanah		Hasil skoring kerentanan sektor pertanian terhadap banjir/ banjir bandang		Hasil skoring kerentanan sektor pertanian terhadap kekeringan		Hasil skoring kerentanan sektor pertanian terhadap kebakaran lahan/ hutan	
			Skor	Kategori	Skor	Kategori	Skor	Kategori	Skor	Kategori
149	SUMEDANG SELATAN	KOTAKULON	1	Sangat rendah	1	Sangat rendah	1	Sangat rendah	1	Sangat rendah
150	UJUNG JAYA	KUDANGWANGI	2	Rendah	2	Rendah	2	Rendah	2	Rendah
151	TANJUNGSARI	KUTAMANDIRI	1	Sangat rendah	1	Sangat rendah	1	Sangat rendah	1	Sangat rendah
152	JATIGEDE	LEBAKSIUH	1	Sangat rendah	1	Sangat rendah	1	Sangat rendah	1	Sangat rendah
153	PASEH	LEGOK KALER	1	Sangat rendah	1	Sangat rendah	1	Sangat rendah	1	Sangat rendah
154	PASEH	LEGOK KIDUL	1	Sangat rendah	1	Sangat rendah	1	Sangat rendah	1	Sangat rendah
155	CIMALAKA	LICIN	2	Rendah	1	Sangat rendah	3	Sedang	2	Rendah
156	CISITU	LINGGAJAYA	2	Rendah	1	Sangat rendah	2	Rendah	2	Rendah
157	SITURAJA	MALAKA	1	Sangat rendah	1	Sangat rendah	1	Sangat rendah	1	Sangat rendah
158	CIMALAKA	MANDALAHERANG	2	Rendah	1	Sangat rendah	2	Rendah	2	Rendah
159	CIMANGGUNG	MANGUNARGA	1	Sangat rendah	1	Sangat rendah	1	Sangat rendah	1	Sangat rendah
160	TANJUNGSARI	MARGA JAYA	1	Sangat rendah	1	Sangat rendah	1	Sangat rendah	1	Sangat rendah
161	SUMEDANG SELATAN	MARGALAKSANA	2	Rendah	1	Sangat rendah	1	Sangat rendah	1	Sangat rendah
162	TANJUNGSARI	MARGALUYU	1	Sangat rendah	1	Sangat rendah	1	Sangat rendah	1	Sangat rendah
163	SUMEDANG SELATAN	MARGAMEKAR	1	Sangat rendah	1	Sangat rendah	1	Sangat rendah	1	Sangat rendah
164	SUMEDANG UTARA	MARGAMUKTI	2	Rendah	1	Sangat rendah	1	Sangat rendah	1	Sangat rendah
165	TOMO	MARONGGE	2	Rendah	1	Sangat rendah	4	Tinggi	2	Rendah
166	JATIGEDE	MEKARASIH	2	Rendah	1	Sangat rendah	1	Sangat rendah	1	Sangat rendah
167	PAMULIHAN	MEKARBAKTI	1	Sangat rendah	1	Sangat rendah	1	Sangat rendah	2	Rendah
168	JATINANGOR	MEKARGALIH	1	Sangat rendah	2	Rendah	2	Rendah	2	Rendah
169	SUMEDANG UTARA	MEKARJAYA	2	Rendah	1	Sangat rendah	2	Rendah	2	Rendah
170	BUAHDUA	MEKARMUKTI	1	Sangat rendah	1	Sangat rendah	2	Rendah	2	Rendah
171	SITURAJA	MEKARMULYA	1	Sangat rendah	1	Sangat rendah	1	Sangat rendah	1	Sangat rendah
172	SUMEDANG SELATAN	MEKARRAHAYU	1	Sangat rendah	1	Sangat rendah	1	Sangat rendah	1	Sangat rendah
173	SUKASARI	MEKARSARI	2	Rendah	2	Rendah	2	Rendah	2	Rendah

No	Kecamatan	Desa/ Kelurahan	Hasil skoring kerentanan sektor pertanian terhadap longsor/ pergerakan tanah		Hasil skoring kerentanan sektor pertanian terhadap banjir/ banjir bandang		Hasil skoring kerentanan sektor pertanian terhadap kekeringan		Hasil skoring kerentanan sektor pertanian terhadap kebakaran lahan/ hutan	
			Skor	Kategori	Skor	Kategori	Skor	Kategori	Skor	Kategori
174	TOMO	MEKARWANGI	3	Sedang	5	Sangat tinggi	5	Sangat tinggi	4	Tinggi
175	WADO	MULYAJAYA	3	Sedang	1	Sangat rendah	3	Sedang	2	Rendah
176	TANJUNGPURA	MULYAMEKAR	2	Rendah	1	Sangat rendah	1	Sangat rendah	1	Sangat rendah
177	SUMEDANG UTARA	MULYASARI	1	Sangat rendah	1	Sangat rendah	1	Sangat rendah	1	Sangat rendah
178	RANCAKALONG	NAGARAWANGI	1	Sangat rendah	1	Sangat rendah	1	Sangat rendah	1	Sangat rendah
179	BUAHDUA	NAGRAK	1	Sangat rendah	1	Sangat rendah	2	Rendah	2	Rendah
180	CIMALAKA	NALUK	1	Sangat rendah	1	Sangat rendah	1	Sangat rendah	1	Sangat rendah
181	SUKASARI	NANGGERANG	2	Rendah	1	Sangat rendah	2	Rendah	2	Rendah
182	SURIAN	NANJUNGWANGI	1	Sangat rendah	1	Sangat rendah	1	Sangat rendah	1	Sangat rendah
183	CONGGEANG	NARIMBANG	1	Sangat rendah	1	Sangat rendah	3	Sedang	2	Rendah
184	DARMARAJA	NEGLASARI	1	Sangat rendah	1	Sangat rendah	1	Sangat rendah	1	Sangat rendah
185	CIMALAKA	NYALINDUNG	1	Sangat rendah	1	Sangat rendah	1	Sangat rendah	1	Sangat rendah
186	CONGGEANG	PADAASIH	1	Sangat rendah	1	Sangat rendah	2	Rendah	2	Rendah
187	PASEH	PADANAAN	1	Sangat rendah	1	Sangat rendah	1	Sangat rendah	1	Sangat rendah
188	CIMALAKA	PADASARI	3	Sedang	1	Sangat rendah	4	Tinggi	3	Sedang
189	SUMEDANG UTARA	PADASUKA	1	Sangat rendah	2	Rendah	1	Sangat rendah	2	Rendah
190	CISITU	PAJAGAN	1	Sangat rendah	1	Sangat rendah	1	Sangat rendah	2	Rendah
191	DARMARAJA	PAKU ALAM	2	Rendah	1	Sangat rendah	2	Rendah	2	Rendah
192	UJUNG JAYA	PALABUAN	1	Sangat rendah	1	Sangat rendah	1	Sangat rendah	1	Sangat rendah
193	UJUNG JAYA	PALASARI	1	Sangat rendah	1	Sangat rendah	2	Rendah	2	Rendah
194	RANCAKALONG	PAMEKARAN	1	Sangat rendah	1	Sangat rendah	1	Sangat rendah	1	Sangat rendah
195	SURIAN	PAMEKARSARI	2	Rendah	1	Sangat rendah	3	Sedang	2	Rendah
196	PAMULIHAN	PAMULIHAN	1	Sangat rendah	1	Sangat rendah	1	Sangat rendah	1	Sangat rendah
197	SITURAJA	PAMULIHAN	1	Sangat rendah	1	Sangat rendah	1	Sangat rendah	1	Sangat rendah
198	RANCAKALONG	PANGADEGAN	3	Sedang	3	Sedang	2	Rendah	2	Rendah

No	Kecamatan	Desa/ Kelurahan	Hasil skoring kerentanan sektor pertanian terhadap longsor/ pergerakan tanah		Hasil skoring kerentanan sektor pertanian terhadap banjir/ banjir bandang		Hasil skoring kerentanan sektor pertanian terhadap kekeringan		Hasil skoring kerentanan sektor pertanian terhadap kebakaran lahan/ hutan	
			1	Sangat rendah	1	Sangat rendah	1	Sangat rendah	1	Sangat rendah
199	BUAHDUA	PANYINDANGAN	1	Sangat rendah	1	Sangat rendah	1	Sangat rendah	1	Sangat rendah
200	SUMEDANG SELATAN	PASANGGRAHAN BARU	2	Rendah	1	Sangat rendah	2	Rendah	1	Sangat rendah
201	PASEH	PASEH KALER	1	Sangat rendah	1	Sangat rendah	1	Sangat rendah	1	Sangat rendah
202	PASEH	PASEH KIDUL	1	Sangat rendah	1	Sangat rendah	1	Sangat rendah	1	Sangat rendah
203	TANJUNGSARI	PASIGARAN	1	Sangat rendah	1	Sangat rendah	1	Sangat rendah	1	Sangat rendah
204	RANCAKALONG	PASIR BIRU	2	Rendah	1	Sangat rendah	1	Sangat rendah	1	Sangat rendah
205	PASEH	PASIREUNGIT	1	Sangat rendah	1	Sangat rendah	1	Sangat rendah	1	Sangat rendah
206	CIMANGGUNG	PASIRNANJUNG	5	Sangat tinggi	4	Tinggi	5	Sangat tinggi	5	Sangat tinggi
207	JATINUNGGAL	PAWENANG	1	Sangat rendah	1	Sangat rendah	1	Sangat rendah	1	Sangat rendah
208	TANJUNGSARI	RAHARJA	1	Sangat rendah	1	Sangat rendah	1	Sangat rendah	2	Rendah
209	RANCAKALONG	RANCAKALONG	2	Rendah	1	Sangat rendah	1	Sangat rendah	1	Sangat rendah
210	SUMEDANG UTARA	RANCAMULYA	1	Sangat rendah	1	Sangat rendah	1	Sangat rendah	1	Sangat rendah
211	SURIAN	RANGGASARI	2	Rendah	4	Tinggi	4	Tinggi	3	Sedang
212	DARMARAJA	RANGGON	1	Sangat rendah	1	Sangat rendah	1	Sangat rendah	1	Sangat rendah
213	CISITU	RANJENG	1	Sangat rendah	2	Rendah	2	Rendah	2	Rendah
214	SUMEDANG SELATAN	REGOL WETAN	1	Sangat rendah	1	Sangat rendah	1	Sangat rendah	1	Sangat rendah
215	UJUNG JAYA	SAKURJAYA	1	Sangat rendah	1	Sangat rendah	1	Sangat rendah	1	Sangat rendah
216	JATINUNGGAL	SARIMEKAR	1	Sangat rendah	1	Sangat rendah	1	Sangat rendah	1	Sangat rendah
217	CIMANGGUNG	SAWAHDADAP	2	Rendah	2	Rendah	2	Rendah	2	Rendah
218	JATINANGOR	SAYANG	1	Sangat rendah	1	Sangat rendah	3	Sedang	2	Rendah
219	BUAHDUA	SEKARWANGI	1	Sangat rendah	1	Sangat rendah	1	Sangat rendah	1	Sangat rendah
220	CIMALAKA	SERANG	1	Sangat rendah	1	Sangat rendah	1	Sangat rendah	1	Sangat rendah
221	CIMANGGUNG	SINDANGGALIH	1	Sangat rendah	1	Sangat rendah	1	Sangat rendah	1	Sangat rendah
222	CIMANGGUNG	SINDANGPAKUON	2	Rendah	3	Sedang	2	Rendah	2	Rendah
223	SUKASARI	SINDANGSARI	1	Sangat rendah	1	Sangat rendah	1	Sangat rendah	1	Sangat rendah

No	Kecamatan	Desa/ Kelurahan	Hasil skoring kerentanan sektor pertanian terhadap longsor/ pergerakan tanah		Hasil skoring kerentanan sektor pertanian terhadap banjir/ banjir bandang		Hasil skoring kerentanan sektor pertanian terhadap kekeringan		Hasil skoring kerentanan sektor pertanian terhadap kebakaran lahan/ hutan	
			Skor	Kategori	Skor	Kategori	Skor	Kategori	Skor	Kategori
224	CIMANGGUNG	SINDULANG	3	Sedang	3	Sedang	4	Tinggi	3	Sedang
225	SUMEDANG UTARA	SIRNAMULYA	2	Rendah	1	Sangat rendah	2	Rendah	2	Rendah
226	JATINUNGGAL	SIRNASARI	2	Rendah	2	Rendah	2	Rendah	2	Rendah
227	SUMEDANG UTARA	SITU	1	Sangat rendah	1	Sangat rendah	2	Rendah	2	Rendah
228	CISITU	SITUMEKAR	1	Sangat rendah	1	Sangat rendah	1	Sangat rendah	1	Sangat rendah
229	SITURAJA	SITURAJA	1	Sangat rendah	1	Sangat rendah	1	Sangat rendah	1	Sangat rendah
230	SITURAJA	SITURAJA UTARA	1	Sangat rendah	1	Sangat rendah	1	Sangat rendah	1	Sangat rendah
231	CIMANGGUNG	SUKADANA	1	Sangat rendah	1	Sangat rendah	1	Sangat rendah	1	Sangat rendah
232	SUMEDANG SELATAN	SUKAGALIH	1	Sangat rendah	1	Sangat rendah	1	Sangat rendah	1	Sangat rendah
233	RANCAKALONG	SUKAHAYU	2	Rendah	2	Rendah	1	Sangat rendah	1	Sangat rendah
234	WADO	SUKAJADI	2	Rendah	1	Sangat rendah	2	Rendah	2	Rendah
235	SUMEDANG SELATAN	SUKAJAYA	2	Rendah	4	Tinggi	2	Rendah	2	Rendah
236	GANEAS	SUKALUYU	2	Rendah	3	Sedang	2	Rendah	2	Rendah
237	RANCAKALONG	SUKAMAJU	1	Sangat rendah	1	Sangat rendah	1	Sangat rendah	1	Sangat rendah
238	JATINUNGGAL	SUKAMANAH	2	Rendah	1	Sangat rendah	2	Rendah	2	Rendah
239	TANJUNGGAL	SUKAMANTRI	2	Rendah	1	Sangat rendah	2	Rendah	2	Rendah
240	DARMAKALONG	SUKAMENAK	1	Sangat rendah	1	Sangat rendah	1	Sangat rendah	1	Sangat rendah
241	TANJUNGGAL	SUKAMUKTI	1	Sangat rendah	1	Sangat rendah	1	Sangat rendah	1	Sangat rendah
242	UJUNG JAYA	SUKAMULYA	1	Sangat rendah	1	Sangat rendah	1	Sangat rendah	1	Sangat rendah
243	WADO	SUKAPURA	1	Sangat rendah	1	Sangat rendah	1	Sangat rendah	1	Sangat rendah
244	CIBUGEL	SUKARAJA	1	Sangat rendah	1	Sangat rendah	1	Sangat rendah	1	Sangat rendah
245	SUKASARI	SUKARAPIH	1	Sangat rendah	1	Sangat rendah	1	Sangat rendah	1	Sangat rendah
246	DARMAKALONG	SUKARATU	1	Sangat rendah	2	Rendah	1	Sangat rendah	1	Sangat rendah
247	SUKASARI	SUKASARI	3	Sedang	2	Rendah	3	Sedang	2	Rendah
248	RANCAKALONG	SUKASIRNARASA	1	Sangat rendah	1	Sangat rendah	1	Sangat rendah	1	Sangat rendah

No	Kecamatan	Desa/ Kelurahan	Hasil skoring kerentanan sektor pertanian terhadap longsor/ pergerakan tanah		Hasil skoring kerentanan sektor pertanian terhadap banjir/ banjir bandang		Hasil skoring kerentanan sektor pertanian terhadap kekeringan		Hasil skoring kerentanan sektor pertanian terhadap kebakaran lahan/ hutan	
			Skor	Kategori	Skor	Kategori	Skor	Kategori	Skor	Kategori
249	SITURAJA	SUKATALI	1	Sangat rendah	1	Sangat rendah	1	Sangat rendah	1	Sangat rendah
250	TANJUNGMEDAR	SUKATANI	1	Sangat rendah	1	Sangat rendah	1	Sangat rendah	1	Sangat rendah
251	PAMULIHAN	SUKAWANGI	1	Sangat rendah	1	Sangat rendah	1	Sangat rendah	1	Sangat rendah
252	GANEAS	SUKAWENING	1	Sangat rendah	1	Sangat rendah	1	Sangat rendah	1	Sangat rendah
253	CISITU	SUNDAMEKAR	2	Rendah	1	Sangat rendah	1	Sangat rendah	1	Sangat rendah
254	SURIAN	SURIAMEDAL	2	Rendah	2	Rendah	5	Sangat tinggi	4	Tinggi
255	SURIAN	SURIAMUKTI	1	Sangat rendah	1	Sangat rendah	1	Sangat rendah	2	Rendah
256	SURIAN	SURIAN	2	Rendah	1	Sangat rendah	5	Sangat tinggi	4	Tinggi
257	SUMEDANG UTARA	TALUN	2	Rendah	3	Sedang	3	Sedang	2	Rendah
258	CIBUGEL	TAMANSARI	2	Rendah	1	Sangat rendah	2	Rendah	2	Rendah
259	SURIAN	TANJUNG	1	Sangat rendah	1	Sangat rendah	1	Sangat rendah	1	Sangat rendah
260	GANEAS	TANJUNGHURIP	1	Sangat rendah	1	Sangat rendah	1	Sangat rendah	1	Sangat rendah
261	TANJUNGMEDAR	TANJUNGMEDAR	1	Sangat rendah	1	Sangat rendah	1	Sangat rendah	1	Sangat rendah
262	TANJUNGKERTA	TANJUNGMEKAR	1	Sangat rendah	1	Sangat rendah	2	Rendah	2	Rendah
263	TANJUNGKERTA	TANJUNGMULYA	1	Sangat rendah	1	Sangat rendah	1	Sangat rendah	1	Sangat rendah
264	TANJUNGSARI	TANJUNGSARI	2	Rendah	1	Sangat rendah	2	Rendah	2	Rendah
265	TANJUNGMEDAR	TANJUNGWANGI	1	Sangat rendah	1	Sangat rendah	1	Sangat rendah	1	Sangat rendah
266	JATINUNGGAL	TARIKOLOT	1	Sangat rendah	1	Sangat rendah	1	Sangat rendah	1	Sangat rendah
267	DARMAAJA	TARUNAJAYA	1	Sangat rendah	1	Sangat rendah	1	Sangat rendah	1	Sangat rendah
268	CIMANGGUNG	TEGALMANGGUNG	4	Tinggi	5	Sangat tinggi	5	Sangat tinggi	4	Tinggi
269	TOMO	TOLENGAS	1	Sangat rendah	1	Sangat rendah	1	Sangat rendah	1	Sangat rendah
270	TOMO	TOMO	1	Sangat rendah	1	Sangat rendah	1	Sangat rendah	1	Sangat rendah
271	CIMALAKA	TRUNAMANGGALA	1	Sangat rendah	1	Sangat rendah	1	Sangat rendah	1	Sangat rendah
272	UJUNG JAYA	UJUNGJAYA	1	Sangat rendah	1	Sangat rendah	2	Rendah	1	Sangat rendah
273	CONGGEANG	UNGKAL	1	Sangat rendah	1	Sangat rendah	1	Sangat rendah	1	Sangat rendah

No	Kecamatan	Desa/ Kelurahan	Hasil skoring kerentanan sektor pertanian terhadap longsor/ pergerakan tanah		Hasil skoring kerentanan sektor pertanian terhadap banjir/ banjir bandang		Hasil skoring kerentanan sektor pertanian terhadap kekeringan		Hasil skoring kerentanan sektor pertanian terhadap kebakaran lahan/ hutan	
			Skor	Kategori	Skor	Kategori	Skor	Kategori	Skor	Kategori
274	WADO	WADO	1	Sangat rendah	1	Sangat rendah	1	Sangat rendah	1	Sangat rendah
275	SURIAN	WANAJAYA	2	Rendah	3	Sedang	3	Sedang	2	Rendah
276	SURIAN	WANASARI	1	Sangat rendah	1	Sangat rendah	4	Tinggi	3	Sedang
277	TANJUNGMEDAR	WARGALUYU	2	Rendah	2	Rendah	1	Sangat rendah	1	Sangat rendah

Lampiran 21. Hasil Analisis Risiko Sektor Permukiman terhadap Bencana Perubahan Iklim

No	Desa/ Kelurahan	Kecamatan	Hasil skoring risiko sektor permukiman terhadap :															
			Longsor				Banjir				Kekeringan				Kebakaran lahan			
			Histori		Prediksi		Histori		Prediksi		Histori		Prediksi		Histori		Prediksi	
			Skor	Keterangan	Skor	Keterangan	Skor	Keterangan	Skor	Keterangan	Skor	Keterangan	Skor	Keterangan	Skor	Keterangan	Skor	Keterangan
1	AMBIT	SITURAJA	3	rendah	3	rendah	1	sangat rendah	1	sangat rendah	2	sangat rendah	2	sangat rendah	3	sedang	3	rendah
2	AWILEGA	TANJUNGPURA	3	rendah	3	rendah	1	sangat rendah	1	sangat rendah	3	rendah	3	rendah	3	rendah	3	rendah
3	BABAKAN ASEM	CONGGEANG	4	sedang	4	sedang	3	rendah	3	rendah	3	rendah	4	sedang	4	sedang	4	sedang
4	BAGINDA	SUMEDANG SELATAN	5	tinggi	5	tinggi	1	sangat rendah	1	sangat rendah	1	sangat rendah	1	sangat rendah	2	sangat rendah	2	sangat rendah
5	BANGBAYANG	SITURAJA	5	tinggi	5	tinggi	2	sangat rendah	2	sangat rendah	3	rendah	3	rendah	4	tinggi	4	sedang
6	BANJARSARI	JATINUNGGAL	6	sangat tinggi	5	tinggi	3	rendah	2	sangat rendah	3	rendah	3	rendah	4	sedang	4	sedang
7	BANTARMARA	CISARUA	2	sangat rendah	2	sangat rendah	1	sangat rendah	1	sangat rendah	2	sangat rendah	2	sangat rendah	3	rendah	3	rendah
8	BANYUASIH	TANJUNGPURA	5	tinggi	4	sedang	2	sangat rendah	1	sangat rendah	1	sangat rendah	1	sangat rendah	2	sangat rendah	2	sangat rendah
9	BANYURESMI	SUKASARI	5	tinggi	5	tinggi	1	sangat rendah	1	sangat rendah	3	rendah	2	sangat rendah	3	sedang	3	rendah
10	BOJONGLOA	BUAHDUA	5	tinggi	5	tinggi	2	sangat rendah	3	rendah	2	sangat rendah	2	sangat rendah	3	sedang	3	rendah
11	BONGKOK	PASEH	4	sedang	4	sedang	1	sangat rendah	1	sangat rendah	1	sangat rendah	2	sangat rendah	2	sangat rendah	2	sangat rendah
12	BOROS	TANJUNGPURA	4	sedang	3	rendah	1	sangat rendah	1	sangat rendah	1	sangat rendah	1	sangat rendah	1	sangat rendah	1	sangat rendah
13	BUAHDUA	BUAHDUA	4	sedang	4	sedang	1	sangat rendah	2	sangat rendah	2	sangat rendah	2	sangat rendah	3	sedang	3	rendah
14	BUANA MEKAR	CIBUGEL	3	rendah	3	rendah	1	sangat rendah	1	sangat rendah	1	sangat rendah	1	sangat rendah	2	sangat rendah	2	sangat rendah

No	Desa/ Kelurahan	Kecamatan	Hasil skoring risiko sektor permukiman terhadap :															
			Longsor				Banjir				Kekeringan				Kebakaran lahan			
			Histori		Prediksi		Histori		Prediksi		Histori		Prediksi		Histori		Prediksi	
			Skor	Keterangan	Skor	Keterangan	Skor	Keterangan	Skor	Keterangan	Skor	Keterangan	Skor	Keterangan	Skor	Keterangan	Skor	Keterangan
15	BUGEL	TOMO	3	rendah	3	rendah	2	sangat rendah	2	sangat rendah	3	rendah	2	sangat rendah	3	tinggi	3	rendah
16	CACABAN	CONGGEANG	3	rendah	3	rendah	2	sangat rendah	2	sangat rendah	2	sangat rendah	3	rendah	4	sedang	4	sedang
17	CIAWITALI	BUAHDUA	6	sangat tinggi	6	sangat tinggi	4	sedang	4	sedang	3	rendah	3	rendah	6	sangat tinggi	6	sangat tinggi
18	CIBEUREUM KULON	CIMALAKA	5	tinggi	5	tinggi	2	sangat rendah	2	sangat rendah	1	sangat sangat rendah	2	sangat rendah	2	sangat sangat rendah	2	sangat rendah
19	CIBEUREUM WETAN	CIMALAKA	4	sedang	5	tinggi	3	rendah	3	rendah	2	sangat rendah	3	rendah	4	rendah	4	sedang
20	CIBEUREUYEUH	CONGGEANG	3	rendah	3	rendah	1	sangat sangat rendah	1	sangat sangat rendah	3	rendah	4	sedang	4	sedang	4	sedang
21	CIBEUSI	JATINANGOR	2	sangat rendah	2	sangat rendah	1	sangat sangat rendah	1	sangat sangat rendah	2	sangat rendah	1	sangat sangat rendah	2	sedang	2	sangat rendah
22	CIBITUNG	BUAHDUA	3	rendah	3	rendah	1	sangat sangat rendah	2	sangat rendah	3	rendah	3	rendah	4	tinggi	4	sedang
23	CIBUBUAN	CONGGEANG	3	rendah	3	rendah	1	sangat sangat rendah	1	sangat sangat rendah	1	sangat sangat rendah	2	sangat rendah	3	rendah	3	rendah
24	CIBUGEL	CIBUGEL	4	sedang	4	sedang	1	sangat sangat rendah	1	sangat sangat rendah	1	sangat sangat rendah	2	sangat rendah	3	rendah	3	rendah
25	CIBULUH	UJUNG JAYA	3	rendah	2	sangat rendah	1	sangat sangat rendah	1	sangat sangat rendah	2	sangat rendah	2	sangat rendah	4	sedang	4	sedang
26	CIBUNAR	RANCAKALONG	5	tinggi	5	tinggi	3	rendah	3	rendah	1	sangat sangat rendah	1	sangat sangat rendah	2	sangat rendah	2	sangat rendah
27	CIBUNGUR	RANCAKALONG	6	sangat tinggi	6	sangat tinggi	1	sangat sangat rendah	1	sangat sangat rendah	1	sangat sangat rendah	1	sangat sangat rendah	3	rendah	3	rendah
28	CICARIMANAH	SITURAJA	1	sangat sangat rendah	1	sangat sangat rendah	3	rendah	3	rendah	2	sangat rendah	2	sangat rendah	3	sedang	3	rendah
29	CIEUNTEUNG	DARMARAJA	4	sedang	5	tinggi	2	sangat rendah	2	sangat rendah	2	sangat rendah	3	rendah	3	sangat rendah	3	rendah

No	Desa/ Kelurahan	Kecamatan	Hasil skoring risiko sektor permukiman terhadap :															
			Longsor				Banjir				Kekeringan				Kebakaran lahan			
			Histori		Prediksi		Histori		Prediksi		Histori		Prediksi		Histori		Prediksi	
			Skor	Keterangan	Skor	Keterangan	Skor	Keterangan	Skor	Keterangan	Skor	Keterangan	Skor	Keterangan	Skor	Keterangan	Skor	Keterangan
30	CIGENDEL	PAMULIHAN	3	rendah	4	sedang	1	sangat sangat rendah	2	sangat rendah	3	rendah	2	sangat rendah	3	sedang	3	rendah
31	CIGENTUR	TANJUNGKERTA	4	sedang	3	rendah	2	sangat rendah	1	sangat sangat rendah	1	sangat sangat rendah	1	sangat sangat rendah	1	sangat sangat rendah	1	sangat sangat rendah
32	CIGINTUNG	CISITU	2	sangat rendah	2	sangat rendah	1	sangat sangat rendah	1	sangat sangat rendah	1	sangat sangat rendah	1	sangat sangat rendah	2	sangat rendah	2	sangat rendah
33	CIHANJUANG	CIMANGGUNG	1	sangat sangat rendah	1	sangat sangat rendah	4	sedang	4	sedang	2	sangat rendah	1	sangat sangat rendah	2	sedang	2	sangat rendah
34	CIHERANG	SUMEDANG SELATAN	5	tinggi	5	tinggi	1	sangat sangat rendah	1	sangat sangat rendah	1	sangat sangat rendah	1	sangat sangat rendah	1	sangat sangat rendah	1	sangat sangat rendah
35	CIJAMBE	PASEH	4	sedang	4	sedang	1	sangat sangat rendah	1	sangat sangat rendah	1	sangat sangat rendah	2	sangat rendah	1	sangat sangat rendah	1	sangat sangat rendah
36	CIJAMBU	TANJUNGSARI	5	tinggi	5	tinggi	1	sangat sangat rendah	1	sangat sangat rendah	1	sangat sangat rendah	1	sangat sangat rendah	2	sangat rendah	2	sangat rendah
37	CIJATI	SITURAJA	2	sangat rendah	2	sangat rendah	1	sangat sangat rendah	1	sangat sangat rendah	2	sangat rendah	2	sangat rendah	3	sedang	3	rendah
38	CIJELER	SITURAJA	3	rendah	3	rendah	1	sangat sangat rendah	1	sangat sangat rendah	2	sangat rendah	2	sangat rendah	3	sedang	3	rendah
39	CIJERUK	PAMULIHAN	3	rendah	4	sedang	1	sangat sangat rendah	1	sangat sangat rendah	1	sangat sangat rendah	1	sangat sangat rendah	1	sangat sangat rendah	1	sangat sangat rendah
40	CIJEUNGJING	JATIGEDE	6	sangat tinggi	6	sangat tinggi	2	sangat rendah	1	sangat sangat rendah	3	rendah	3	rendah	4	sedang	4	sedang
41	CIKADU	SITURAJA	3	rendah	3	rendah	2	sangat rendah	2	sangat rendah	2	sangat rendah	2	sangat rendah	4	tinggi	4	sedang
42	CIKAHURIPAN	CIMANGGUNG	5	tinggi	5	tinggi	1	sangat sangat rendah	1	sangat sangat rendah	4	sedang	2	sangat rendah	3	tinggi	3	rendah
43	CIKARAMAS	TANJUNGMEDAR	4	sedang	4	sedang	1	sangat sangat rendah	1	sangat sangat rendah	1	sangat sangat rendah	1	sangat sangat rendah	2	rendah	2	sangat rendah

No	Desa/ Kelurahan	Kecamatan	Hasil skoring risiko sektor permukiman terhadap :															
			Longsor				Banjir				Kekeringan				Kebakaran lahan			
			Histori		Prediksi		Histori		Prediksi		Histori		Prediksi		Histori		Prediksi	
			Skor	Keterangan	Skor	Keterangan	Skor	Keterangan	Skor	Keterangan	Skor	Keterangan	Skor	Keterangan	Skor	Keterangan	Skor	Keterangan
44	CIKAREO SELATAN	WADO	5	tinggi	5	tinggi	3	rendah	2	sangat rendah	1	sangat sangat rendah	2	sangat rendah	3	sangat rendah	3	rendah
45	CIKAREO UTARA	WADO	5	tinggi	5	tinggi	3	rendah	2	sangat rendah	1	sangat sangat rendah	2	sangat rendah	4	rendah	4	sedang
46	CIKERUH	JATINANGOR	1	sangat sangat rendah	1	sangat sangat rendah	2	sangat rendah	2	sangat rendah	1	sangat sangat rendah	1	sangat sangat rendah	1	sangat rendah	1	sangat sangat rendah
47	CIKEUSI	DARMARAJA	4	sedang	4	sedang	2	sangat rendah	2	sangat rendah	2	sangat rendah	3	rendah	3	rendah	3	rendah
48	CIKOLE	CIMALAKA	4	sedang	4	sedang	2	sangat rendah	2	sangat rendah	2	sangat rendah	3	rendah	4	rendah	4	sedang
49	CIKONDANG	GANEAS	4	sedang	4	sedang	1	sangat sangat rendah	1	sangat sangat rendah	1	sangat sangat rendah	2	sangat rendah	3	sangat rendah	3	rendah
50	CIKONENG	GANEAS	4	sedang	3	rendah	2	sangat rendah	2	sangat rendah	2	sangat rendah	2	sangat rendah	3	rendah	3	rendah
51	CIKONENG KULON	GANEAS	3	rendah	3	rendah	1	sangat sangat rendah	1	sangat sangat rendah	1	sangat sangat rendah	2	sangat rendah	4	sedang	4	sedang
52	CIKURUBUK	BUAHDUA	5	tinggi	5	tinggi	2	sangat rendah	3	rendah	2	sangat rendah	2	sangat rendah	4	tinggi	4	sedang
53	CILANGKAP	BUAHDUA	4	sedang	4	sedang	1	sangat sangat rendah	2	sangat rendah	2	sangat rendah	2	sangat rendah	4	tinggi	4	sedang
54	CILAYUNG	JATINANGOR	1	sangat sangat rendah	1	sangat sangat rendah	1	sangat sangat rendah	1	sangat sangat rendah	2	sangat rendah	1	sangat sangat rendah	2	sedang	2	sangat rendah
55	CILELES	JATINANGOR	1	sangat sangat rendah	1	sangat sangat rendah	1	sangat sangat rendah	1	sangat sangat rendah	1	sangat sangat rendah	1	sangat sangat rendah	1	rendah	1	sangat sangat rendah
56	CILEMBU	PAMULIHAN	3	rendah	4	sedang	1	sangat sangat rendah	1	sangat sangat rendah	1	sangat sangat rendah	1	sangat sangat rendah	1	sangat rendah	1	sangat sangat rendah
57	CILENGKRANG	WADO	5	tinggi	5	tinggi	2	sangat rendah	1	sangat sangat rendah	1	sangat sangat rendah	1	sangat sangat rendah	2	sangat sangat rendah	2	sangat rendah
58	CILOPANG	CISITU	3	rendah	3	rendah	1	sangat sangat rendah	1	sangat sangat rendah	1	sangat sangat rendah	2	sangat rendah	3	rendah	3	rendah

No	Desa/ Kelurahan	Kecamatan	Hasil skoring risiko sektor permukiman terhadap :															
			Longsor				Banjir				Kekeringan				Kebakaran lahan			
			Histori		Prediksi		Histori		Prediksi		Histori		Prediksi		Histori		Prediksi	
			Skor	Keterangan	Skor	Keterangan	Skor	Keterangan	Skor	Keterangan	Skor	Keterangan	Skor	Keterangan	Skor	Keterangan	Skor	Keterangan
							rendah		rendah		rendah							
59	CIMALAKA	CIMALAKA	3	rendah	3	rendah	2	sangat rendah	2	sangat rendah	1	sangat sangat rendah	1	sangat sangat rendah	3	sangat rendah	3	rendah
60	CIMANGGUNG	CIMANGGUNG	2	sangat rendah	2	sangat rendah	2	sangat rendah	2	sangat rendah	2	sangat rendah	1	sangat sangat rendah	2	sedang	2	sangat rendah
61	CIMANINTIN	JATINUNGGAL	6	sangat tinggi	6	sangat tinggi	3	rendah	2	sangat rendah	2	sangat rendah	2	sangat rendah	4	sedang	4	sedang
62	CIMARA	CISARUA	2	sangat rendah	2	sangat rendah	1	sangat sangat rendah	1	sangat sangat rendah	2	sangat rendah	2	sangat rendah	4	sedang	4	sedang
63	CIMARGA	CISITU	5	tinggi	5	tinggi	2	sangat rendah	2	sangat rendah	1	sangat sangat rendah	2	sangat rendah	4	sedang	4	sedang
64	CIMARIAS	PAMULIHAN	3	rendah	4	sedang	1	sangat sangat rendah	2	sangat rendah	2	sangat rendah	1	sangat sangat rendah	2	sedang	2	sangat rendah
65	CIMUJA	CIMALAKA	3	rendah	4	sedang	2	sangat rendah	2	sangat rendah	1	sangat sangat rendah	1	sangat sangat rendah	2	sangat sangat rendah	2	sangat rendah
66	CIMUNGKAL	WADO	4	sedang	4	sedang	3	rendah	2	sangat rendah	1	sangat sangat rendah	2	sangat rendah	4	rendah	4	sedang
67	CINANGGERANG	PAMULIHAN	3	rendah	4	sedang	1	sangat sangat rendah	2	sangat rendah	2	sangat rendah	1	sangat sangat rendah	3	tinggi	3	rendah
68	CINANGSI	CISITU	5	tinggi	5	tinggi	1	sangat sangat rendah	1	sangat sangat rendah	1	sangat sangat rendah	2	sangat rendah	3	rendah	3	rendah
69	CINANJUNG	TANJUNGSARI	4	sedang	5	tinggi	1	sangat sangat rendah	1	sangat sangat rendah	3	rendah	3	rendah	3	rendah	3	rendah
70	CINTA MULYA	JATINANGOR	1	sangat sangat rendah	1	sangat sangat rendah	2	sangat rendah	2	sangat rendah	2	sangat rendah	1	sangat sangat rendah	2	sedang	2	sangat rendah
71	CINTAJAYA	JATIGEDE	6	sangat tinggi	6	sangat tinggi	2	sangat rendah	1	sangat sangat rendah	4	sedang	5	tinggi	4	sedang	4	sedang

No	Desa/ Kelurahan	Kecamatan	Hasil skoring risiko sektor permukiman terhadap :															
			Longsor				Banjir				Kekeringan				Kebakaran lahan			
			Histori		Prediksi		Histori		Prediksi		Histori		Prediksi		Histori		Prediksi	
			Skor	Keterangan	Skor	Keterangan	Skor	Keterangan	Skor	Keterangan	Skor	Keterangan	Skor	Keterangan	Skor	Keterangan	Skor	Keterangan
72	CIPACING	JATINANGOR	2	sangat rendah	2	sangat rendah	4	sedang	4	sedang	3	rendah	2	sangat rendah	3	tinggi	3	rendah
73	CIPAMEKAR	CONGGEANG	3	rendah	3	rendah	1	sangat sangat rendah	1	sangat sangat rendah	2	sangat rendah	3	rendah	5	tinggi	5	tinggi
74	CIPAMEUNGPEUK	SUMEDANG SELATAN	3	rendah	3	rendah	1	sangat sangat rendah	1	sangat sangat rendah	1	sangat sangat rendah	1	sangat sangat rendah	1	sangat sangat rendah	1	sangat sangat rendah
75	CIPANAS	TANJUNGPURBA	5	tinggi	4	sedang	2	sangat rendah	1	sangat sangat rendah	1	sangat sangat rendah	1	sangat sangat rendah	3	sangat rendah	3	rendah
76	CIPANCAR	SUMEDANG SELATAN	4	sedang	4	sedang	3	rendah	3	rendah	1	sangat sangat rendah	1	sangat sangat rendah	1	sangat sangat rendah	1	sangat sangat rendah
77	CIPANDANWANGI	CISARUA	2	sangat rendah	2	sangat rendah	1	sangat sangat rendah	1	sangat sangat rendah	2	sangat rendah	2	sangat rendah	3	rendah	3	rendah
78	CIPASANG	CIBUGEL	4	sedang	5	tinggi	1	sangat sangat rendah	1	sangat sangat rendah	2	sangat rendah	3	rendah	3	rendah	3	rendah
79	CIPELANG	UJUNG JAYA	4	sedang	3	rendah	3	rendah	3	rendah	2	sangat rendah	3	rendah	5	tinggi	5	tinggi
80	CIPELES	TOMO	3	rendah	3	rendah	2	sangat rendah	2	sangat rendah	4	sedang	3	rendah	3	tinggi	3	rendah
81	CIPEUNDEUY	JATINUNGGAL	5	tinggi	5	tinggi	3	rendah	2	sangat rendah	2	sangat rendah	2	sangat rendah	3	rendah	3	rendah
82	CIPEUTEUY	DARMARAJA	5	tinggi	5	tinggi	2	sangat rendah	2	sangat rendah	1	sangat sangat rendah	2	sangat rendah	4	rendah	4	sedang
83	CIPICUNG	JATIGEDE	5	tinggi	5	tinggi	2	sangat rendah	1	sangat sangat rendah	2	sangat rendah	2	sangat rendah	3	rendah	3	rendah
84	CIPTASARI	PAMULIHAN	3	rendah	4	sedang	1	sangat sangat rendah	2	sangat rendah	2	sangat rendah	1	sangat sangat rendah	2	rendah	2	sangat rendah
85	CIRANGGEM	JATIGEDE	5	tinggi	4	sedang	3	rendah	2	sangat rendah	2	sangat rendah	2	sangat rendah	3	rendah	3	rendah
86	CISALAK	CISARUA	3	rendah	3	rendah	2	sangat rendah	2	sangat rendah	1	sangat sangat rendah	1	sangat sangat rendah	3	rendah	3	rendah

No	Desa/ Kelurahan	Kecamatan	Hasil skoring risiko sektor permukiman terhadap :															
			Longsor				Banjir				Kekeringan				Kebakaran lahan			
			Histori		Prediksi		Histori		Prediksi		Histori		Prediksi		Histori		Prediksi	
			Skor	Keterangan	Skor	Keterangan	Skor	Keterangan	Skor	Keterangan	Skor	Keterangan	Skor	Keterangan	Skor	Keterangan	Skor	Keterangan
87	CISAMPIH	JATIGEDE	6	sangat tinggi	6	sangat tinggi	4	sedang	3	rendah	2	sangat rendah	2	sangat rendah	3	rendah	3	rendah
88	CISARUA	CISARUA	3	rendah	3	rendah	1	sangat sangat rendah	1	sangat sangat rendah	3	rendah	3	rendah	4	sedang	4	sedang
89	CISEMPUR	JATINANGOR	2	sangat rendah	2	sangat rendah	2	sangat rendah	2	sangat rendah	3	rendah	2	sangat rendah	3	tinggi	3	rendah
90	CISITU	CISITU	3	rendah	3	rendah	1	sangat sangat rendah	1	sangat sangat rendah	1	sangat sangat rendah	2	sangat rendah	2	sangat rendah	2	sangat rendah
91	CISURAT	WADO	5	tinggi	5	tinggi	2	sangat rendah	1	sangat sangat rendah	1	sangat sangat rendah	1	sangat sangat rendah	1	sangat sangat rendah	1	sangat sangat rendah
92	CITALEUS	BUAHDUA	5	tinggi	5	tinggi	2	sangat rendah	3	rendah	2	sangat rendah	2	sangat rendah	3	sedang	3	rendah
93	CITALI	PAMULIHAN	3	rendah	4	sedang	1	sangat sangat rendah	2	sangat rendah	2	sangat rendah	1	sangat sangat rendah	2	sedang	2	sangat rendah
94	CITENGAH	SUMEDANG SELATAN	5	tinggi	5	tinggi	2	sangat rendah	2	sangat rendah	1	sangat sangat rendah	1	sangat sangat rendah	3	rendah	3	rendah
95	CITEPOK	PASEH	4	sedang	4	sedang	1	sangat sangat rendah	1	sangat sangat rendah	1	sangat sangat rendah	2	sangat rendah	2	sangat rendah	2	sangat rendah
96	CITIMUN	CIMALAKA	3	rendah	4	sedang	2	sangat rendah	2	sangat rendah	1	sangat sangat rendah	1	sangat sangat rendah	2	sangat sangat rendah	2	sangat rendah
97	CIUYAH	CISARUA	3	rendah	3	rendah	2	sangat rendah	2	sangat rendah	2	sangat rendah	2	sangat rendah	3	rendah	3	rendah
98	CONGGEANG KULON	CONGGEANG	3	rendah	3	rendah	1	sangat sangat rendah	1	sangat sangat rendah	1	sangat sangat rendah	2	sangat rendah	3	rendah	3	rendah
99	CONGGEANG WETAN	CONGGEANG	3	rendah	3	rendah	1	sangat sangat rendah	1	sangat sangat rendah	1	sangat sangat rendah	2	sangat rendah	1	sangat sangat rendah	1	sangat sangat rendah
100	DARMAJAYA	DARMAJAYA	3	rendah	3	rendah	1	sangat sangat rendah	1	sangat sangat rendah	1	sangat sangat rendah	1	sangat sangat rendah	2	sangat sangat rendah	2	sangat rendah
101	DARMAJAYA	DARMAJAYA	4	sedang	4	sedang	3	rendah	3	rendah	1	sangat sangat rendah	2	sangat rendah	3	sangat rendah	3	rendah

No	Desa/ Kelurahan	Kecamatan	Hasil skoring risiko sektor permukiman terhadap :															
			Longsor				Banjir				Kekeringan				Kebakaran lahan			
			Histori		Prediksi		Histori		Prediksi		Histori		Prediksi		Histori		Prediksi	
			Skor	Keterangan	Skor	Keterangan	Skor	Keterangan	Skor	Keterangan	Skor	Keterangan	Skor	Keterangan	Skor	Keterangan	Skor	Keterangan
102	DARMAWANGI	TOMO	4	sedang	4	sedang	2	sangat rendah	2	sangat rendah	3	rendah	2	sangat rendah	3	tinggi	3	rendah
103	DAYEUH LUHUR	GANEAS	5	tinggi	5	tinggi	1	sangat sangat rendah	1	sangat sangat rendah	1	sangat sangat rendah	2	sangat rendah	3	sangat rendah	3	rendah
104	GALUDRA	CIMALAKA	3	rendah	3	rendah	2	sangat rendah	2	sangat rendah	1	sangat sangat rendah	2	sangat rendah	3	sangat rendah	3	rendah
105	GANEAS	GANEAS	4	sedang	3	rendah	2	sangat rendah	2	sangat rendah	1	sangat sangat rendah	2	sangat rendah	3	sangat rendah	3	rendah
106	GANJARESIK	WADO	5	tinggi	5	tinggi	3	rendah	2	sangat rendah	2	sangat rendah	3	rendah	4	rendah	4	sedang
107	GENDEREH	BUAHDUA	5	tinggi	5	tinggi	4	sedang	4	sedang	2	sangat rendah	2	sangat rendah	4	sedang	4	sedang
108	GENTENG	SUKASARI	5	tinggi	5	tinggi	1	sangat sangat rendah	1	sangat sangat rendah	2	sangat rendah	1	sangat sangat rendah	3	tinggi	3	rendah
109	GIRIMUKTI	SUMEDANG UTARA	3	rendah	3	rendah	1	sangat sangat rendah	1	sangat sangat rendah	3	rendah	2	sangat rendah	3	rendah	3	rendah
110	GUDANG	TANJUNGSARI	3	rendah	4	sedang	2	sangat rendah	2	sangat rendah	1	sangat sangat rendah	1	sangat sangat rendah	2	sangat rendah	2	sangat rendah
111	GUNASARI	SUMEDANG SELATAN	5	tinggi	5	tinggi	1	sangat sangat rendah	1	sangat sangat rendah	1	sangat sangat rendah	1	sangat sangat rendah	2	sangat rendah	2	sangat rendah
112	GUNTURMEKAR	TANJUNGKERTA	5	tinggi	4	sedang	2	sangat rendah	1	sangat sangat rendah	1	sangat sangat rendah	1	sangat sangat rendah	1	sangat sangat rendah	1	sangat sangat rendah
113	GUNUNGMANIK	TANJUNGSARI	2	sangat rendah	2	sangat rendah	2	sangat rendah	2	sangat rendah	1	sangat sangat rendah	1	sangat sangat rendah	2	sangat rendah	2	sangat rendah
114	HARIANG	BUAHDUA	5	tinggi	5	tinggi	2	sangat rendah	3	rendah	3	rendah	3	rendah	4	tinggi	4	sedang
115	HAURKUNING	PASEH	3	rendah	3	rendah	1	sangat sangat rendah	1	sangat sangat rendah	2	sangat rendah	3	rendah	3	rendah	3	rendah
116	HAURNGOMBONG	PAMULIHAN	2	sangat rendah	3	rendah	1	sangat sangat rendah	2	sangat rendah	2	sangat rendah	1	sangat sangat rendah	3	sedang	3	rendah

No	Desa/ Kelurahan	Kecamatan	Hasil skoring risiko sektor permukiman terhadap :															
			Longsor				Banjir				Kekeringan				Kebakaran lahan			
			Histori		Prediksi		Histori		Prediksi		Histori		Prediksi		Histori		Prediksi	
			Skor	Keterangan	Skor	Keterangan	Skor	Keterangan	Skor	Keterangan	Skor	Keterangan	Skor	Keterangan	Skor	Keterangan	Skor	Keterangan
117	HEGARMANAH	JATINANGOR	1	sangat sangat rendah	1	sangat sangat rendah	1	sangat sangat rendah	1	sangat sangat rendah	1	sangat sangat rendah	1	sangat sangat rendah	1	sangat rendah	1	sangat sangat rendah
118	JAMBU	CONGGEANG	3	rendah	3	rendah	1	sangat sangat rendah	1	sangat sangat rendah	3	rendah	4	sedang	4	sedang	4	sedang
119	JATIHURIP	SUMEDANG UTARA	3	rendah	3	rendah	2	sangat rendah	2	sangat rendah	2	sangat rendah	1	sangat sangat rendah	4	tinggi	4	sedang
120	JATIMEKAR	SITURAJA	2	sangat rendah	2	sangat rendah	1	sangat sangat rendah	1	sangat sangat rendah	2	sangat rendah	2	sangat rendah	3	sedang	3	rendah
121	JATIMUKTI	JATINANGOR	2	sangat rendah	2	sangat rendah	1	sangat sangat rendah	1	sangat sangat rendah	3	rendah	2	sangat rendah	3	tinggi	3	rendah
122	JATIMULYA	SUMEDANG UTARA	3	rendah	3	rendah	1	sangat sangat rendah	1	sangat sangat rendah	2	sangat rendah	1	sangat sangat rendah	3	rendah	3	rendah
123	JATIROKE	JATINANGOR	2	sangat rendah	2	sangat rendah	1	sangat sangat rendah	1	sangat sangat rendah	3	rendah	2	sangat rendah	3	tinggi	3	rendah
124	JATISARI	TANJUNGSARI	2	sangat rendah	2	sangat rendah	2	sangat rendah	2	sangat rendah	1	sangat sangat rendah	1	sangat sangat rendah	2	rendah	2	sangat rendah
125	JAYA MEKAR	CIBUGEL	4	sedang	4	sedang	2	sangat rendah	2	sangat rendah	2	sangat rendah	3	rendah	3	rendah	3	rendah
126	JAYAMANDIRI	CIBUGEL	4	sedang	4	sedang	1	sangat sangat rendah	1	sangat sangat rendah	1	sangat sangat rendah	1	sangat sangat rendah	2	sangat rendah	2	sangat rendah
127	JEMAH	JATIGEDE	6	sangat tinggi	6	sangat tinggi	3	rendah	2	sangat rendah	1	sangat sangat rendah	1	sangat sangat rendah	2	sangat rendah	2	sangat rendah
128	JEMBARWANGI	TOMO	4	sedang	3	rendah	2	sangat rendah	2	sangat rendah	4	sedang	3	rendah	4	sangat tinggi	4	sedang
129	JINGKANG	TANJUNGMEDAR	4	sedang	4	sedang	1	sangat sangat rendah	1	sangat sangat rendah	2	sangat rendah	2	sangat rendah	2	rendah	2	sangat rendah
130	KADAKAJAYA	TANJUNGSARI	4	sedang	5	tinggi	1	sangat sangat rendah	1	sangat sangat rendah	1	sangat sangat rendah	1	sangat sangat rendah	3	rendah	3	rendah
131	KADU	JATIGEDE	6	sangat	6	sangat	3	rendah	2	sangat	3	rendah	3	rendah	4	sedang	4	sedang

No	Desa/ Kelurahan	Kecamatan	Hasil skoring risiko sektor permukiman terhadap :															
			Longsor				Banjir				Kekeringan				Kebakaran lahan			
			Histori		Prediksi		Histori		Prediksi		Histori		Prediksi		Histori		Prediksi	
			Skor	Keterangan	Skor	Keterangan	Skor	Keterangan	Skor	Keterangan	Skor	Keterangan	Skor	Keterangan	Skor	Keterangan	Skor	Keterangan
132	KADUJAYA	JATIGEDE	5	tinggi	5	tinggi	2	sangat rendah	1	sangat sangat rendah	2	sangat rendah	2	sangat rendah	3	rendah	3	rendah
133	KADUWULUNG	SITURAJA	4	sedang	4	sedang	2	sangat rendah	2	sangat rendah	2	sangat rendah	2	sangat rendah	4	tinggi	4	sedang
134	KAMAL	TANJUNGMEDAR	4	sedang	4	sedang	1	sangat sangat rendah	1	sangat sangat rendah	1	sangat sangat rendah	1	sangat sangat rendah	1	sangat rendah	1	sangat sangat rendah
135	KARANG PAKUAN	DARMARAJA	4	sedang	5	tinggi	2	sangat rendah	2	sangat rendah	2	sangat rendah	3	rendah	3	sangat rendah	3	rendah
136	KARANGBUNGUR	BUAHDUA	7	sangat sangat tinggi	7	sangat sangat tinggi	4	sedang	4	sedang	4	sedang	4	sedang	5	sangat tinggi	5	tinggi
137	KARANGHEULEUT	SITURAJA	4	sedang	4	sedang	2	sangat rendah	2	sangat rendah	2	sangat rendah	2	sangat rendah	4	tinggi	4	sedang
138	KARANGLAYUNG	CONGGEANG	3	rendah	3	rendah	1	sangat sangat rendah	1	sangat sangat rendah	1	sangat sangat rendah	2	sangat rendah	4	sedang	4	sedang
139	KAREDOK	JATIGEDE	4	sedang	4	sedang	3	rendah	2	sangat rendah	1	sangat sangat rendah	1	sangat sangat rendah	2	sangat rendah	2	sangat rendah
140	KARYAMUKTI	TOMO	3	rendah	2	sangat rendah	2	sangat rendah	2	sangat rendah	2	sangat rendah	1	sangat sangat rendah	2	sedang	2	sangat rendah
141	KEBON CAU	UJUNG JAYA	2	sangat rendah	1	sangat sangat rendah	2	sangat rendah	2	sangat rendah	4	sedang	4	sedang	4	sedang	4	sedang
142	KEBONJATI	SUMEDANG UTARA	2	sangat rendah	2	sangat rendah	2	sangat rendah	2	sangat rendah	1	sangat sangat rendah	1	sangat sangat rendah	1	sangat rendah	1	sangat sangat rendah
143	KEBONKALAPA	CISARUA	2	sangat rendah	2	sangat rendah	1	sangat sangat rendah	1	sangat sangat rendah	2	sangat rendah	2	sangat rendah	2	sangat rendah	2	sangat rendah
144	KERTAHARJA	TANJUNGKERTA	4	sedang	3	rendah	1	sangat sangat rendah	1	sangat sangat rendah	1	sangat sangat rendah	1	sangat sangat rendah	1	sangat rendah	1	sangat sangat rendah
145	KERTAMEKAR	TANJUNGKERTA	5	tinggi	4	sedang	2	sangat rendah	2	sangat rendah	2	sangat rendah	2	sangat rendah	3	rendah	3	rendah

No	Desa/ Kelurahan	Kecamatan	Hasil skoring risiko sektor permukiman terhadap :															
			Longsor				Banjir				Kekeringan				Kebakaran lahan			
			Histori		Prediksi		Histori		Prediksi		Histori		Prediksi		Histori		Prediksi	
			Skor	Keterangan	Skor	Keterangan	Skor	Keterangan	Skor	Keterangan	Skor	Keterangan	Skor	Keterangan	Skor	Keterangan	Skor	Keterangan
146	KERTAMUKTI	TANJUNGMEDAR	4	sedang	4	sedang	1	sangat sangat rendah	1	sangat sangat rendah	2	sangat rendah	2	sangat rendah	2	rendah	2	sangat rendah
147	KIRISIK	JATINUNGGAL	6	sangat tinggi	6	sangat tinggi	3	rendah	2	sangat rendah	2	sangat rendah	2	sangat rendah	4	sedang	4	sedang
148	KOTAKALER	SUMEDANG UTARA	3	rendah	3	rendah	1	sangat sangat rendah	1	sangat sangat rendah	1	sangat sangat rendah	1	sangat sangat rendah	2	rendah	2	sangat rendah
149	KOTAKULON	SUMEDANG SELATAN	3	rendah	3	rendah	3	rendah	3	rendah	1	sangat sangat rendah	1	sangat sangat rendah	3	rendah	3	rendah
150	KUDANGWANGI	UJUNG JAYA	4	sedang	3	rendah	4	sedang	4	sedang	5	tinggi	5	tinggi	5	tinggi	5	tinggi
151	KUTAMANDIRI	TANJUNGSARI	2	sangat rendah	2	sangat rendah	1	sangat sangat rendah	1	sangat sangat rendah	1	sangat sangat rendah	1	sangat sangat rendah	1	sangat rendah	1	sangat sangat rendah
152	LEBAKSIUH	JATIGEDE	5	tinggi	5	tinggi	3	rendah	2	sangat rendah	2	sangat rendah	2	sangat rendah	3	rendah	3	rendah
153	LEGOK KALER	PASEH	4	sedang	4	sedang	1	sangat sangat rendah	1	sangat sangat rendah	3	rendah	4	sedang	5	tinggi	5	tinggi
154	LEGOK KIDUL	PASEH	1	sangat sangat rendah	1	sangat sangat rendah	2	sangat rendah	2	sangat rendah	2	sangat rendah	3	rendah	3	rendah	3	rendah
155	LICIN	CIMALAKA	5	tinggi	5	tinggi	2	sangat rendah	2	sangat rendah	2	sangat rendah	3	rendah	7	sangat sangat tinggi	7	sangat sangat tinggi
156	LINGGAJAYA	CISITU	6	sangat tinggi	6	sangat tinggi	1	sangat sangat rendah	1	sangat sangat rendah	1	sangat sangat rendah	2	sangat rendah	3	rendah	3	rendah
157	MALAKA	SITURAJA	3	rendah	3	rendah	1	sangat sangat rendah	1	sangat sangat rendah	2	sangat rendah	2	sangat rendah	3	sedang	3	rendah
158	MANDALAHERANG	CIMALAKA	3	rendah	4	sedang	2	sangat rendah	2	sangat rendah	1	sangat sangat rendah	1	sangat sangat rendah	1	sangat sangat rendah	1	sangat sangat rendah
159	MANGUNARGA	CIMANGGUNG	3	rendah	3	rendah	2	sangat rendah	2	sangat rendah	2	sangat rendah	1	sangat sangat rendah	2	sedang	2	sangat rendah
160	MARGA JAYA	TANJUNGSARI	3	rendah	3	rendah	2	sangat rendah	2	sangat rendah	1	sangat sangat rendah	1	sangat sangat rendah	3	rendah	3	rendah

No	Desa/ Kelurahan	Kecamatan	Hasil skoring risiko sektor permukiman terhadap :															
			Longsor				Banjir				Kekeringan				Kebakaran lahan			
			Histori		Prediksi		Histori		Prediksi		Histori		Prediksi		Histori		Prediksi	
			Skor	Keterangan	Skor	Keterangan	Skor	Keterangan	Skor	Keterangan	Skor	Keterangan	Skor	Keterangan	Skor	Keterangan	Skor	Keterangan
												rendah		rendah				
161	MARGALAKSANA	SUMEDANG SELATAN	4	sedang	4	sedang	1	sangat sangat rendah	1	sangat sangat rendah	1	sangat sangat rendah	2	sangat rendah	2	sangat rendah	2	sangat rendah
162	MARGALUYU	TANJUNGSARI	3	rendah	3	rendah	2	sangat rendah	2	sangat rendah	1	sangat sangat rendah	1	sangat sangat rendah	2	sangat rendah	2	sangat rendah
163	MARGAMEKAR	SUMEDANG SELATAN	4	sedang	4	sedang	1	sangat sangat rendah	1	sangat sangat rendah	1	sangat sangat rendah	1	sangat sangat rendah	2	sangat rendah	2	sangat rendah
164	MARGAMUKTI	SUMEDANG UTARA	6	sangat tinggi	6	sangat tinggi	1	sangat sangat rendah	1	sangat sangat rendah	2	sangat rendah	1	sangat sangat rendah	2	rendah	2	sangat rendah
165	MARONGGE	TOMO	4	sedang	3	rendah	2	sangat rendah	2	sangat rendah	5	tinggi	5	tinggi	4	sangat tinggi	4	sedang
166	MEKARASIH	JATIGEDE	4	sedang	4	sedang	2	sangat rendah	1	sangat sangat rendah	1	sangat sangat rendah	1	sangat sangat rendah	1	sangat sangat rendah	1	sangat sangat rendah
167	MEKARBAKTI	PAMULIHAN	3	rendah	4	sedang	1	sangat sangat rendah	2	sangat rendah	2	sangat rendah	1	sangat sangat rendah	2	rendah	2	sangat rendah
168	MEKARGALIH	JATINANGOR	1	sangat sangat rendah	1	sangat sangat rendah	3	rendah	3	rendah	1	sangat sangat rendah	1	sangat sangat rendah	1	rendah	1	sangat sangat rendah
169	MEKARJAYA	SUMEDANG UTARA	3	rendah	3	rendah	1	sangat sangat rendah	1	sangat sangat rendah	1	sangat sangat rendah	1	sangat sangat rendah	3	sedang	3	rendah
170	MEKARMUkti	BUAHDUA	4	sedang	4	sedang	1	sangat sangat rendah	2	sangat rendah	2	sangat rendah	2	sangat rendah	3	sedang	3	rendah
171	MEKARMULYA	SITURAJA	2	sangat rendah	2	sangat rendah	1	sangat sangat rendah	1	sangat sangat rendah	2	sangat rendah	2	sangat rendah	3	sedang	3	rendah
172	MEKARRAHAYU	SUMEDANG SELATAN	4	sedang	4	sedang	1	sangat sangat rendah	1	sangat sangat rendah	1	sangat sangat rendah	1	sangat sangat rendah	1	sangat sangat rendah	1	sangat sangat rendah
173	MEKARSARI	SUKASARI	3	rendah	3	rendah	1	sangat sangat rendah	1	sangat sangat rendah	2	sangat rendah	1	sangat sangat rendah	2	rendah	2	sangat rendah
174	MEKARWANGI	TOMO	4	sedang	4	sedang	5	tinggi	5	tinggi	6	sangat	5	tinggi	5	sangat	5	tinggi

No	Desa/ Kelurahan	Kecamatan	Hasil skoring risiko sektor permukiman terhadap :															
			Longsor				Banjir				Kekeringan				Kebakaran lahan			
			Histori		Prediksi		Histori		Prediksi		Histori		Prediksi		Histori		Prediksi	
			Skor	Keterangan	Skor	Keterangan	Skor	Keterangan	Skor	Keterangan	Skor	Keterangan	Skor	Keterangan	Skor	Keterangan	Skor	Keterangan
												tinggi				sangat tinggi		
175	MULYAJAYA	WADO	5	tinggi	5	tinggi	2	sangat rendah	1	sangat sangat rendah	2	sangat rendah	3	rendah	3	sangat rendah	3	rendah
176	MULYAMEKAR	TANJUNGPURBA	5	tinggi	4	sedang	2	sangat rendah	1	sangat sangat rendah	1	sangat sangat rendah	1	sangat sangat rendah	1	sangat sangat rendah	1	sangat sangat rendah
177	MULYASARI	SUMEDANG UTARA	3	rendah	3	rendah	1	sangat sangat rendah	1	sangat sangat rendah	2	sangat rendah	1	sangat sangat rendah	3	rendah	3	rendah
178	NAGARAWANGI	RANCAKALONG	2	sangat rendah	3	rendah	1	sangat sangat rendah	1	sangat sangat rendah	1	sangat sangat rendah	1	sangat sangat rendah	1	sangat sangat rendah	1	sangat sangat rendah
179	NAGRAK	BUAHDUA	5	tinggi	5	tinggi	2	sangat rendah	3	rendah	4	sedang	4	sedang	5	tinggi	5	tinggi
180	NALUK	CIMALAKA	3	rendah	4	sedang	2	sangat rendah	2	sangat rendah	1	sangat sangat rendah	1	sangat sangat rendah	2	sangat sangat rendah	2	sangat rendah
181	NANGGERANG	SUKASARI	4	sedang	4	sedang	1	sangat sangat rendah	1	sangat sangat rendah	2	sangat rendah	1	sangat sangat rendah	2	rendah	2	sangat rendah
182	NANJUNGWANGI	SURIAN	2	sangat rendah	2	sangat rendah	1	sangat sangat rendah	1	sangat sangat rendah	2	sangat rendah	2	sangat rendah	4	sedang	4	sedang
183	NARIMBANG	CONGGEANG	3	rendah	3	rendah	1	sangat sangat rendah	1	sangat sangat rendah	2	sangat rendah	3	rendah	3	rendah	3	rendah
184	NEGLASARI	DARMARAJA	3	rendah	4	sedang	1	sangat sangat rendah	1	sangat sangat rendah	1	sangat sangat rendah	1	sangat sangat rendah	2	sangat sangat rendah	2	sangat rendah
185	NYALINDUNG	CIMALAKA	3	rendah	3	rendah	2	sangat rendah	2	sangat rendah	1	sangat sangat rendah	1	sangat sangat rendah	2	sangat sangat rendah	2	sangat rendah
186	PADAASIH	CONGGEANG	3	rendah	3	rendah	2	sangat rendah	2	sangat rendah	2	sangat rendah	3	rendah	3	rendah	3	rendah
187	PADANAAN	PASEH	3	rendah	3	rendah	3	rendah	3	rendah	1	sangat sangat rendah	2	sangat rendah	2	sangat rendah	2	sangat rendah
188	PADASARI	CIMALAKA	4	sedang	5	tinggi	2	sangat rendah	2	sangat rendah	1	sangat sangat rendah	2	sangat rendah	4	rendah	4	sedang

No	Desa/ Kelurahan	Kecamatan	Hasil skoring risiko sektor permukiman terhadap :															
			Longsor				Banjir				Kekeringan				Kebakaran lahan			
			Histori		Prediksi		Histori		Prediksi		Histori		Prediksi		Histori		Prediksi	
			Skor	Keterangan	Skor	Keterangan	Skor	Keterangan	Skor	Keterangan	Skor	Keterangan	Skor	Keterangan	Skor	Keterangan	Skor	Keterangan
												rendah						
189	PADASUKA	SUMEDANG UTARA	3	rendah	3	rendah	3	rendah	3	rendah	2	sangat rendah	1	sangat sangat rendah	3	sedang	3	rendah
190	PAJAGAN	CISITU	3	rendah	3	rendah	1	sangat sangat rendah	1	sangat sangat rendah	1	sangat sangat rendah	1	sangat sangat rendah	2	sangat rendah	2	sangat rendah
191	PAKU ALAM	DARMARAJA	5	tinggi	5	tinggi	2	sangat rendah	2	sangat rendah	2	sangat rendah	3	rendah	5	tinggi	5	tinggi
192	PALABUAN	UJUNG JAYA	2	sangat rendah	2	sangat rendah	3	rendah	3	rendah	3	rendah	3	rendah	4	sedang	4	sedang
193	PALASARI	UJUNG JAYA	2	sangat rendah	2	sangat rendah	2	sangat rendah	2	sangat rendah	4	sedang	4	sedang	4	sedang	4	sedang
194	PAMEKARAN	RANCAKALONG	4	sedang	4	sedang	1	sangat sangat rendah	1	sangat sangat rendah	1	sangat sangat rendah	1	sangat sangat rendah	2	sangat rendah	2	sangat rendah
195	PAMEKARSARI	SURIAN	3	rendah	3	rendah	1	sangat sangat rendah	1	sangat sangat rendah	2	sangat rendah	2	sangat rendah	3	rendah	3	rendah
196	PAMULIHAN	PAMULIHAN	3	rendah	4	sedang	1	sangat sangat rendah	2	sangat rendah	2	sangat rendah	1	sangat sangat rendah	2	rendah	2	sangat rendah
197	PAMULIHAN	SITURAJA	2	sangat rendah	3	rendah	2	sangat rendah	2	sangat rendah	2	sangat rendah	2	sangat rendah	3	sedang	3	rendah
198	PANGADEGAN	RANCAKALONG	4	sedang	4	sedang	2	sangat rendah	2	sangat rendah	1	sangat sangat rendah	1	sangat sangat rendah	2	sangat rendah	2	sangat rendah
199	PANYINDANGAN	BUAHDUA	5	tinggi	5	tinggi	2	sangat rendah	3	rendah	3	rendah	3	rendah	4	tinggi	4	sedang
200	PASANGGRAHAN BARU	SUMEDANG SELATAN	5	tinggi	7	sangat sangat tinggi	2	sangat rendah	2	sangat rendah	1	sangat sangat rendah	1	sangat sangat rendah	3	rendah	3	rendah
201	PASEH KALER	PASEH	4	sedang	4	sedang	2	sangat rendah	2	sangat rendah	2	sangat rendah	3	rendah	2	sangat rendah	2	sangat rendah
202	PASEH KIDUL	PASEH	2	sangat rendah	2	sangat rendah	1	sangat sangat rendah	1	sangat sangat rendah	1	sangat sangat rendah	2	sangat rendah	3	rendah	3	rendah
203	PASIGARAN	TANJUNGSARI	3	rendah	4	sedang	1	sangat sangat rendah	1	sangat sangat rendah	1	sangat sangat rendah	1	sangat sangat rendah	1	sangat sangat rendah	1	sangat sangat rendah

No	Desa/ Kelurahan	Kecamatan	Hasil skoring risiko sektor permukiman terhadap :															
			Longsor				Banjir				Kekeringan				Kebakaran lahan			
			Histori		Prediksi		Histori		Prediksi		Histori		Prediksi		Histori		Prediksi	
			Skor	Keterangan	Skor	Keterangan	Skor	Keterangan	Skor	Keterangan	Skor	Keterangan	Skor	Keterangan	Skor	Keterangan	Skor	Keterangan
							rendah		rendah		rendah		rendah		rendah		rendah	
204	PASIR BIRU	RANCAKALONG	5	tinggi	5	tinggi	1	sangat sangat rendah	1	sangat sangat rendah	1	sangat sangat rendah	1	sangat sangat rendah	1	sangat sangat rendah	1	sangat sangat rendah
205	PASIREUNGIT	PASEH	3	rendah	3	rendah	1	sangat sangat rendah	1	sangat sangat rendah	1	sangat sangat rendah	2	sangat rendah	1	sangat sangat rendah	1	sangat sangat rendah
206	PASIRNANJUNG	CIMANGGUNG	3	rendah	3	rendah	2	sangat rendah	2	sangat rendah	3	rendah	2	sangat rendah	3	tinggi	3	rendah
207	PAWENANG	JATINUNGGAL	5	tinggi	5	tinggi	3	rendah	2	sangat rendah	2	sangat rendah	3	rendah	4	sedang	4	sedang
208	RAHARJA	TANJUNGSARI	3	rendah	4	sedang	2	sangat rendah	2	sangat rendah	1	sangat sangat rendah	1	sangat sangat rendah	3	rendah	3	rendah
209	RANCAKALONG	RANCAKALONG	4	sedang	4	sedang	1	sangat sangat rendah	1	sangat sangat rendah	1	sangat sangat rendah	1	sangat sangat rendah	1	sangat sangat rendah	1	sangat sangat rendah
210	RANCAMULYA	SUMEDANG UTARA	3	rendah	3	rendah	1	sangat sangat rendah	1	sangat sangat rendah	1	sangat sangat rendah	1	sangat sangat rendah	5	sangat tinggi	5	tinggi
211	RANGGASARI	SURIAN	3	rendah	3	rendah	3	rendah	3	rendah	2	sangat rendah	2	sangat rendah	3	rendah	3	rendah
212	RANGGON	DARMARAJA	4	sedang	4	sedang	2	sangat rendah	2	sangat rendah	1	sangat sangat rendah	1	sangat sangat rendah	3	sangat rendah	3	rendah
213	RANJENG	CISITU	2	sangat rendah	2	sangat rendah	2	sangat rendah	2	sangat rendah	1	sangat sangat rendah	2	sangat rendah	3	rendah	3	rendah
214	REGOL WETAN	SUMEDANG SELATAN	3	rendah	3	rendah	2	sangat rendah	2	sangat rendah	1	sangat sangat rendah	1	sangat sangat rendah	2	sangat rendah	2	sangat rendah
215	SAKURJAYA	UJUNG JAYA	3	rendah	3	rendah	2	sangat rendah	2	sangat rendah	3	rendah	3	rendah	2	sangat rendah	2	sangat rendah
216	SARIMEKAR	JATINUNGGAL	4	sedang	4	sedang	2	sangat rendah	1	sangat sangat rendah	2	sangat rendah	2	sangat rendah	3	rendah	3	rendah
217	SAWAHDADAP	CIMANGGUNG	6	sangat tinggi	6	sangat tinggi	5	tinggi	5	tinggi	5	tinggi	4	sedang	4	sangat tinggi	4	sedang

No	Desa/ Kelurahan	Kecamatan	Hasil skoring risiko sektor permukiman terhadap :															
			Longsor				Banjir				Kekeringan				Kebakaran lahan			
			Histori		Prediksi		Histori		Prediksi		Histori		Prediksi		Histori		Prediksi	
			Skor	Keterangan	Skor	Keterangan	Skor	Keterangan	Skor	Keterangan	Skor	Keterangan	Skor	Keterangan	Skor	Keterangan	Skor	Keterangan
218	SAYANG	JATINANGOR	2	sangat rendah	2	sangat rendah	3	rendah	3	rendah	2	sangat rendah	1	sangat sangat rendah	3	tinggi	3	rendah
219	SEKARWANGI	BUAHDUA	3	rendah	3	rendah	1	sangat sangat rendah	2	sangat rendah	3	rendah	3	rendah	4	tinggi	4	sedang
220	SERANG	CIMALAKA	3	rendah	3	rendah	2	sangat rendah	2	sangat rendah	1	sangat sangat rendah	2	sangat rendah	4	rendah	4	sedang
221	SINDANGGALIH	CIMANGGUNG	3	rendah	3	rendah	2	sangat rendah	2	sangat rendah	2	sangat rendah	1	sangat sangat rendah	1	rendah	1	sangat sangat rendah
222	SINDANGPAKUON	CIMANGGUNG	2	sangat rendah	2	sangat rendah	5	tinggi	5	tinggi	2	sangat rendah	1	sangat sangat rendah	2	sedang	2	sangat rendah
223	SINDANGSARI	SUKASARI	4	sedang	4	sedang	2	sangat rendah	2	sangat rendah	3	rendah	2	sangat rendah	3	sedang	3	rendah
224	SINDULANG	CIMANGGUNG	4	sedang	4	sedang	1	sangat sangat rendah	1	sangat sangat rendah	3	rendah	2	sangat rendah	3	tinggi	3	rendah
225	SIRNAMULYA	SUMEDANG UTARA	6	sangat tinggi	6	sangat tinggi	2	sangat rendah	2	sangat rendah	4	sedang	3	rendah	4	tinggi	4	sedang
226	SIRNASARI	JATINUNGGAL	6	sangat tinggi	5	tinggi	4	sedang	3	rendah	4	sedang	4	sedang	4	sedang	4	sedang
227	SITU	SUMEDANG UTARA	2	sangat rendah	2	sangat rendah	1	sangat sangat rendah	1	sangat sangat rendah	1	sangat sangat rendah	1	sangat sangat rendah	1	sangat sangat rendah	1	sangat sangat rendah
228	SITUMEKAR	CISITU	3	rendah	3	rendah	1	sangat sangat rendah	1	sangat sangat rendah	1	sangat sangat rendah	1	sangat sangat rendah	2	sangat rendah	2	sangat rendah
229	SITURAJA	SITURAJA	2	sangat rendah	2	sangat rendah	1	sangat sangat rendah	1	sangat sangat rendah	2	sangat rendah	2	sangat rendah	3	sedang	3	rendah
230	SITURAJA UTARA	SITURAJA	3	rendah	3	rendah	1	sangat sangat rendah	1	sangat sangat rendah	1	sangat sangat rendah	1	sangat sangat rendah	2	rendah	2	sangat rendah
231	SUKADANA	CIMANGGUNG	2	sangat rendah	2	sangat rendah	3	rendah	3	rendah	4	sedang	3	rendah	3	tinggi	3	rendah
232	SUKAGALIH	SUMEDANG SELATAN	4	sedang	4	sedang	1	sangat sangat rendah	1	sangat sangat rendah	1	sangat sangat rendah	1	sangat sangat rendah	2	sangat rendah	2	sangat rendah

No	Desa/ Kelurahan	Kecamatan	Hasil skoring risiko sektor permukiman terhadap :															
			Longsor				Banjir				Kekeringan				Kebakaran lahan			
			Histori		Prediksi		Histori		Prediksi		Histori		Prediksi		Histori		Prediksi	
			Skor	Keterangan	Skor	Keterangan	Skor	Keterangan	Skor	Keterangan	Skor	Keterangan	Skor	Keterangan	Skor	Keterangan	Skor	Keterangan
233	SUKAHAYU	RANCAKALONG	4	sedang	4	sedang	2	sangat rendah	2	sangat rendah	1	sangat sangat rendah	1	sangat sangat rendah	1	sangat sangat rendah	1	sangat sangat rendah
234	SUKAJADI	WADO	5	tinggi	5	tinggi	2	sangat rendah	1	sangat sangat rendah	1	sangat sangat rendah	1	sangat sangat rendah	2	sangat sangat rendah	2	sangat rendah
235	SUKAJAYA	SUMEDANG SELATAN	4	sedang	3	rendah	2	sangat rendah	2	sangat rendah	1	sangat sangat rendah	2	sangat rendah	3	sangat rendah	3	rendah
236	SUKALUYU	GANEAS	4	sedang	4	sedang	2	sangat rendah	2	sangat rendah	3	rendah	3	rendah	3	sangat rendah	3	rendah
237	SUKAMAJU	RANCAKALONG	4	sedang	4	sedang	2	sangat rendah	2	sangat rendah	1	sangat sangat rendah	1	sangat sangat rendah	2	sangat rendah	2	sangat rendah
238	SUKAMANAH	JATINUNGGAL	6	sangat tinggi	6	sangat tinggi	3	rendah	2	sangat rendah	2	sangat rendah	2	sangat rendah	4	sedang	4	sedang
239	SUKAMANTRI	TANJUNGPURA	6	sangat tinggi	5	tinggi	1	sangat sangat rendah	1	sangat sangat rendah	1	sangat sangat rendah	1	sangat sangat rendah	2	sangat rendah	2	sangat rendah
240	SUKAMENAK	DARMAKALONG	3	rendah	3	rendah	2	sangat rendah	2	sangat rendah	2	sangat rendah	3	rendah	4	rendah	4	sedang
241	SUKAMUKTI	TANJUNGPURA	4	sedang	4	sedang	2	sangat rendah	2	sangat rendah	3	rendah	3	rendah	3	sedang	3	rendah
242	SUKAMULYA	UJUNG JAYA	2	sangat rendah	2	sangat rendah	2	sangat rendah	2	sangat rendah	3	rendah	3	rendah	2	sangat rendah	2	sangat rendah
243	SUKAPURA	WADO	5	tinggi	5	tinggi	2	sangat rendah	1	sangat sangat rendah	1	sangat sangat rendah	2	sangat rendah	3	sangat rendah	3	rendah
244	SUKARAJA	CIBUGEL	3	rendah	3	rendah	1	sangat sangat rendah	1	sangat sangat rendah	1	sangat sangat rendah	1	sangat sangat rendah	2	sangat rendah	2	sangat rendah
245	SUKARAPIH	SUKASARI	1	sangat sangat rendah	1	sangat sangat rendah	1	sangat sangat rendah	1	sangat sangat rendah	1	sangat sangat rendah	1	sangat sangat rendah	2	sedang	2	sangat rendah
246	SUKARATU	DARMAKALONG	2	sangat rendah	3	rendah	2	sangat rendah	2	sangat rendah	1	sangat sangat rendah	1	sangat sangat rendah	2	sangat sangat rendah	2	sangat rendah
247	SUKASARI	SUKASARI	5	tinggi	5	tinggi	1	sangat sangat rendah	1	sangat sangat rendah	3	rendah	2	sangat rendah	3	tinggi	3	rendah

No	Desa/ Kelurahan	Kecamatan	Hasil skoring risiko sektor permukiman terhadap :															
			Longsor				Banjir				Kekeringan				Kebakaran lahan			
			Histori		Prediksi		Histori		Prediksi		Histori		Prediksi		Histori		Prediksi	
			Skor	Keterangan	Skor	Keterangan	Skor	Keterangan	Skor	Keterangan	Skor	Keterangan	Skor	Keterangan	Skor	Keterangan	Skor	Keterangan
248	SUKASIRNARASA	RANCAKALONG	3	rendah	4	sedang	1	sangat sangat rendah	1	sangat sangat rendah	1	sangat sangat rendah	1	sangat sangat rendah	1	sangat sangat rendah	1	sangat sangat rendah
249	SUKATALI	SITURAJA	4	sedang	4	sedang	2	sangat rendah	2	sangat rendah	2	sangat rendah	2	sangat rendah	3	sedang	3	rendah
250	SUKATANI	TANJUNGMEDAR	3	rendah	3	rendah	1	sangat sangat rendah	1	sangat sangat rendah	1	sangat sangat rendah	1	sangat sangat rendah	1	sangat rendah	1	sangat sangat rendah
251	SUKAWANGI	PAMULIHAN	3	rendah	4	sedang	1	sangat sangat rendah	1	sangat sangat rendah	2	sangat rendah	1	sangat sangat rendah	2	rendah	2	sangat rendah
252	SUKAWENING	GANEAS	4	sedang	4	sedang	1	sangat sangat rendah	1	sangat sangat rendah	1	sangat sangat rendah	2	sangat rendah	3	sangat rendah	3	rendah
253	SUNDAMEKAR	CISITU	6	sangat tinggi	6	sangat tinggi	1	sangat sangat rendah	1	sangat sangat rendah	1	sangat sangat rendah	2	sangat rendah	3	rendah	3	rendah
254	SURIAMEDAL	SURIAN	4	sedang	4	sedang	2	sangat rendah	2	sangat rendah	5	tinggi	5	tinggi	4	sedang	4	sedang
255	SURIAMUKTI	SURIAN	3	rendah	3	rendah	1	sangat sangat rendah	1	sangat sangat rendah	1	sangat sangat rendah	1	sangat sangat rendah	3	rendah	3	rendah
256	SURIAN	SURIAN	5	tinggi	5	tinggi	3	rendah	3	rendah	2	sangat rendah	2	sangat rendah	4	sedang	4	sedang
257	TALUN	SUMEDANG UTARA	3	rendah	3	rendah	2	sangat rendah	2	sangat rendah	2	sangat rendah	1	sangat sangat rendah	2	rendah	2	sangat rendah
258	TAMANSARI	CIBUGEL	4	sedang	4	sedang	1	sangat sangat rendah	1	sangat sangat rendah	1	sangat sangat rendah	2	sangat rendah	3	rendah	3	rendah
259	TANJUNG	SURIAN	3	rendah	3	rendah	1	sangat sangat rendah	1	sangat sangat rendah	6	sangat tinggi	6	sangat tinggi	4	sedang	4	sedang
260	TANJUNGHURIP	GANEAS	4	sedang	4	sedang	1	sangat sangat rendah	1	sangat sangat rendah	1	sangat sangat rendah	2	sangat rendah	2	sangat rendah	2	sangat rendah
261	TANJUNGMEDAR	TANJUNGMEDAR	3	rendah	3	rendah	1	sangat sangat rendah	1	sangat sangat rendah	2	sangat rendah	2	sangat rendah	2	rendah	2	sangat rendah
262	TANJUNGMEKAR	TANJUNGKERTA	4	sedang	3	rendah	2	sangat rendah	1	sangat sangat	1	sangat sangat	1	sangat sangat	1	sangat sangat	1	sangat sangat

No	Desa/ Kelurahan	Kecamatan	Hasil skoring risiko sektor permukiman terhadap :															
			Longsor				Banjir				Kekeringan				Kebakaran lahan			
			Histori		Prediksi		Histori		Prediksi		Histori		Prediksi		Histori		Prediksi	
			Skor	Keterangan	Skor	Keterangan	Skor	Keterangan	Skor	Keterangan	Skor	Keterangan	Skor	Keterangan	Skor	Keterangan	Skor	Keterangan
									rendah		rendah		rendah		rendah		rendah	
263	TANJUNGMULYA	TANJUNGGERTA	4	sedang	3	rendah	1	sangat sangat rendah	1	sangat sangat rendah	1	sangat sangat rendah	1	sangat sangat rendah	1	sangat sangat rendah	1	sangat sangat rendah
264	TANJUNGSARI	TANJUNGSARI	3	rendah	3	rendah	1	sangat sangat rendah	1	sangat sangat rendah	1	sangat sangat rendah	1	sangat sangat rendah	2	sangat rendah	2	sangat rendah
265	TANJUNGWANGI	TANJUNGGEDAR	5	tinggi	5	tinggi	1	sangat sangat rendah	1	sangat sangat rendah	2	sangat rendah	2	sangat rendah	2	rendah	2	sangat rendah
266	TARIKOLOT	JATINUNGGAL	5	tinggi	5	tinggi	3	rendah	2	sangat rendah	2	sangat rendah	2	sangat rendah	4	sedang	4	sedang
267	TARUNAJAYA	DARMARAJA	4	sedang	4	sedang	2	sangat rendah	2	sangat rendah	1	sangat sangat rendah	2	sangat rendah	4	rendah	4	sedang
268	TEGALMANGGUNG	CIMANGGUNG	5	tinggi	5	tinggi	3	rendah	3	rendah	4	sedang	3	rendah	4	sangat tinggi	4	sedang
269	TOLENGAS	TOMO	3	rendah	3	rendah	3	rendah	3	rendah	3	rendah	2	sangat rendah	2	sedang	2	sangat rendah
270	TOMO	TOMO	3	rendah	2	sangat rendah	2	sangat rendah	2	sangat rendah	2	sangat rendah	1	sangat sangat rendah	2	sedang	2	sangat rendah
271	TRUNAMANGGALA	CIMALAKA	3	rendah	4	sedang	2	sangat rendah	2	sangat rendah	1	sangat sangat rendah	1	sangat sangat rendah	3	sangat rendah	3	rendah
272	UJUNGJAYA	UJUNG JAYA	3	rendah	2	sangat rendah	2	sangat rendah	2	sangat rendah	2	sangat rendah	3	rendah	3	rendah	3	rendah
273	UNGKAL	CONGGANG	3	rendah	3	rendah	1	sangat sangat rendah	1	sangat sangat rendah	1	sangat sangat rendah	2	sangat rendah	2	sangat rendah	2	sangat rendah
274	WADO	WADO	4	sedang	4	sedang	3	rendah	2	sangat rendah	1	sangat sangat rendah	1	sangat sangat rendah	3	sangat rendah	3	rendah
275	WANAJAYA	SURIAN	4	sedang	4	sedang	3	rendah	3	rendah	2	sangat rendah	2	sangat rendah	3	rendah	3	rendah
276	WANASARI	SURIAN	3	rendah	3	rendah	2	sangat rendah	2	sangat rendah	2	sangat rendah	2	sangat rendah	3	rendah	3	rendah
277	WARGALUYU	TANJUNGGEDAR	5	tinggi	5	tinggi	2	sangat rendah	2	sangat rendah	1	sangat sangat rendah	1	sangat sangat rendah	1	sangat rendah	1	sangat sangat rendah

Lampiran 22. Hasil Analisis Risiko Sektor Kesehatan terhadap Bencana Perubahan Iklim

No	Desa/ Kelurahan	Kecamatan	Hasil skoring risiko sektor kesehatan terhadap :															
			Longsor				Banjir				Kekeringan				Kebakaran lahan			
			Histori		Prediksi		Histori		Prediksi		Histori		Prediksi		Histori		Prediksi	
			Skor	Keterangan	Skor	Keterangan	Skor	Keterangan	Skor	Keterangan	Skor	Keterangan	Skor	Keterangan	Skor	Keterangan	Skor	Keterangan
1	AMBIT	SITURAJA	3	rendah	3	rendah	1	sangat sangat rendah	1	sangat sangat rendah	1	sangat sangat rendah	1	sangat sangat rendah	3	rendah	2	sangat rendah
2	AWILEGA	TANJUNGPURA	4	sedang	4	sedang	2	sangat rendah	2	sangat rendah	1	sangat sangat rendah	1	sangat sangat rendah	4	sedang	4	sedang
3	BABAKAN ASEM	CONGGANG	3	rendah	3	rendah	2	sangat rendah	2	sangat rendah	1	sangat sangat rendah	2	sangat rendah	3	rendah	3	rendah
4	BAGINDA	SUMEDANG SELATAN	4	sedang	4	sedang	1	sangat sangat rendah	1	sangat sangat rendah	1	sangat sangat rendah	1	sangat sangat rendah	1	sangat sangat rendah	1	sangat sangat rendah
5	BANGBAYANG	SITURAJA	7	sangat sangat tinggi	7	sangat sangat tinggi	3	rendah	3	rendah	1	sangat sangat rendah	1	sangat sangat rendah	6	sangat tinggi	5	tinggi
6	BANJARSARI	JATINUNGGAL	6	sangat tinggi	5	tinggi	3	rendah	2	sangat rendah	1	sangat sangat rendah	1	sangat sangat rendah	4	sedang	4	sedang
7	BANTARMARA	CISARUA	2	sangat rendah	2	sangat rendah	1	sangat sangat rendah	1	sangat sangat rendah	1	sangat sangat rendah	1	sangat sangat rendah	2	sangat rendah	2	sangat rendah
8	BANYUASIH	TANJUNGPURA	4	sedang	3	rendah	2	sangat rendah	1	sangat sangat rendah	1	sangat sangat rendah	1	sangat sangat rendah	1	sangat sangat rendah	1	sangat sangat rendah
9	BANYURESMI	SUKASARI	4	sedang	4	sedang	1	sangat sangat rendah	1	sangat sangat rendah	1	sangat sangat rendah	1	sangat sangat rendah	3	rendah	2	sangat rendah
10	BOJONGLOA	BUAHDUA	4	sedang	4	sedang	2	sangat rendah	3	rendah	1	sangat sangat rendah	1	sangat sangat rendah	3	rendah	2	sangat rendah
11	BONGKOK	PASEH	4	sedang	4	sedang	1	sangat sangat rendah	1	sangat sangat rendah	1	sangat sangat rendah	2	sangat rendah	2	sangat rendah	2	sangat rendah
12	BOROS	TANJUNGPURA	5	tinggi	4	sedang	1	sangat sangat rendah	1	sangat sangat rendah	1	sangat sangat rendah	1	sangat sangat rendah	2	sangat rendah	2	sangat rendah
13	BUAHDUA	BUAHDUA	4	sedang	4	sedang	1	sangat sangat rendah	2	sangat rendah	1	sangat sangat rendah	1	sangat sangat rendah	3	rendah	2	sangat rendah

No	Desa/ Kelurahan	Kecamatan	Hasil skoring risiko sektor kesehatan terhadap :															
			Longsor				Banjir				Kekeringan				Kebakaran lahan			
			Histori		Prediksi		Histori		Prediksi		Histori		Prediksi		Histori		Prediksi	
			Skor	Keterangan	Skor	Keterangan	Skor	Keterangan	Skor	Keterangan	Skor	Keterangan	Skor	Keterangan	Skor	Keterangan	Skor	Keterangan
14	BUANA MEKAR	CIBUGEL	5	tinggi	5	tinggi	1	sangat sangat rendah	1	sangat sangat rendah	1	sangat sangat rendah	1	sangat sangat rendah	4	sedang	4	sedang
15	BUGEL	TOMO	3	rendah	3	rendah	2	sangat rendah	2	sangat rendah	2	sangat rendah	1	sangat sangat rendah	5	tinggi	3	rendah
16	CACABAN	CONGGEANG	3	rendah	3	rendah	2	sangat rendah	2	sangat rendah	1	sangat sangat rendah	2	sangat rendah	4	sedang	4	sedang
17	CIAWITALI	BUAHDUA	5	tinggi	5	tinggi	4	sedang	4	sedang	1	sangat sangat rendah	1	sangat sangat rendah	6	sangat tinggi	6	sangat tinggi
18	CIBEUREUM KULON	CIMALAKA	4	sedang	4	sedang	2	sangat rendah	2	sangat rendah	1	sangat sangat rendah	1	sangat sangat rendah	1	sangat sangat rendah	1	sangat sangat rendah
19	CIBEUREUM WETAN	CIMALAKA	3	rendah	4	sedang	2	sangat rendah	2	sangat rendah	1	sangat sangat rendah	1	sangat sangat rendah	1	sangat sangat rendah	2	sangat rendah
20	CIBEUREUYEUH	CONGGEANG	3	rendah	3	rendah	1	sangat sangat rendah	1	sangat sangat rendah	1	sangat sangat rendah	2	sangat rendah	3	rendah	3	rendah
21	CIBEUSI	JATINANGOR	2	sangat rendah	2	sangat rendah	1	sangat sangat rendah	1	sangat sangat rendah	1	sangat sangat rendah	1	sangat sangat rendah	4	sedang	2	sangat rendah
22	CIBITUNG	BUAHDUA	3	rendah	3	rendah	1	sangat sangat rendah	2	sangat rendah	1	sangat sangat rendah	1	sangat sangat rendah	5	tinggi	4	sedang
23	CIBUBUAN	CONGGEANG	3	rendah	3	rendah	1	sangat sangat rendah	1	sangat sangat rendah	1	sangat sangat rendah	2	sangat rendah	3	rendah	3	rendah
24	CIBUGEL	CIBUGEL	4	sedang	4	sedang	1	sangat sangat rendah	1	sangat sangat rendah	1	sangat sangat rendah	1	sangat sangat rendah	3	rendah	3	rendah
25	CIBULUH	UJUNG JAYA	3	rendah	2	sangat rendah	1	sangat sangat rendah	1	sangat sangat rendah	2	sangat rendah	2	sangat rendah	2	sangat rendah	2	sangat rendah
26	CIBUNAR	RANCAKALONG	4	sedang	4	sedang	3	rendah	3	rendah	1	sangat sangat rendah	1	sangat sangat rendah	2	sangat rendah	2	sangat rendah
27	CIBUNGUR	RANCAKALONG	7	sangat sangat tinggi	7	sangat sangat tinggi	2	sangat rendah	2	sangat rendah	1	sangat sangat rendah	1	sangat sangat rendah	4	sedang	4	sedang

No	Desa/ Kelurahan	Kecamatan	Hasil skoring risiko sektor kesehatan terhadap :															
			Longsor				Banjir				Kekeringan				Kebakaran lahan			
			Histori		Prediksi		Histori		Prediksi		Histori		Prediksi		Histori		Prediksi	
			Skor	Keterangan	Skor	Keterangan	Skor	Keterangan	Skor	Keterangan	Skor	Keterangan	Skor	Keterangan	Skor	Keterangan	Skor	Keterangan
28	CICARIMANAH	SITURAJA	1	sangat sangat rendah	1	sangat sangat rendah	3	rendah	3	rendah	1	sangat sangat rendah	1	sangat sangat rendah	4	sedang	3	rendah
29	CIEUNTEUNG	DARMARAJA	3	rendah	4	sedang	1	sangat sangat rendah	1	sangat sangat rendah	1	sangat sangat rendah	2	sangat rendah	2	sangat rendah	3	rendah
30	CIGENDEL	PAMULIHAN	3	rendah	4	sedang	1	sangat sangat rendah	1	sangat sangat rendah	2	sangat rendah	1	sangat sangat rendah	3	rendah	2	sangat rendah
31	CIGENTUR	TANJUNGKERTA	4	sedang	3	rendah	2	sangat rendah	1	sangat sangat rendah	1	sangat sangat rendah	1	sangat sangat rendah	1	sangat sangat rendah	1	sangat sangat rendah
32	CIGINTUNG	CISITU	2	sangat rendah	2	sangat rendah	1	sangat sangat rendah	1	sangat sangat rendah	1	sangat sangat rendah	1	sangat sangat rendah	2	sangat rendah	2	sangat rendah
33	CIHANJUANG	CIMANGGUNG	1	sangat sangat rendah	1	sangat sangat rendah	4	sedang	4	sedang	2	sangat rendah	1	sangat sangat rendah	4	sedang	2	sangat rendah
34	CIHERANG	SUMEDANG SELATAN	6	sangat tinggi	6	sangat tinggi	2	sangat rendah	2	sangat rendah	1	sangat sangat rendah	1	sangat sangat rendah	3	rendah	3	rendah
35	CIJAMBE	PASEH	4	sedang	4	sedang	1	sangat sangat rendah	1	sangat sangat rendah	1	sangat sangat rendah	2	sangat rendah	1	sangat sangat rendah	1	sangat sangat rendah
36	CIJAMBU	TANJUNGSARI	6	sangat tinggi	6	sangat tinggi	2	sangat rendah	2	sangat rendah	1	sangat sangat rendah	1	sangat sangat rendah	3	rendah	3	rendah
37	CIJATI	SITURAJA	2	sangat rendah	2	sangat rendah	1	sangat sangat rendah	1	sangat sangat rendah	1	sangat sangat rendah	1	sangat sangat rendah	4	sedang	3	rendah
38	CIJELER	SITURAJA	3	rendah	3	rendah	1	sangat sangat rendah	1	sangat sangat rendah	1	sangat sangat rendah	1	sangat sangat rendah	3	rendah	2	sangat rendah
39	CIJERUK	PAMULIHAN	4	sedang	5	tinggi	1	sangat sangat rendah	2	sangat rendah	1	sangat sangat rendah	1	sangat sangat rendah	3	rendah	2	sangat rendah
40	CIJEUNGJING	JATIGEDE	5	tinggi	5	tinggi	2	sangat rendah	1	sangat sangat rendah	1	sangat sangat rendah	1	sangat sangat rendah	4	sedang	4	sedang
41	CIKADU	SITURAJA	2	sangat rendah	2	sangat rendah	1	sangat sangat rendah	1	sangat sangat rendah	1	sangat sangat rendah	1	sangat sangat rendah	4	sedang	3	rendah

No	Desa/ Kelurahan	Kecamatan	Hasil skoring risiko sektor kesehatan terhadap :															
			Longsor				Banjir				Kekeringan				Kebakaran lahan			
			Histori		Prediksi		Histori		Prediksi		Histori		Prediksi		Histori		Prediksi	
			Skor	Keterangan	Skor	Keterangan	Skor	Keterangan	Skor	Keterangan	Skor	Keterangan	Skor	Keterangan	Skor	Keterangan	Skor	Keterangan
42	CIKAHURIPAN	CIMANGGUNG	3	rendah	3	rendah	1	sangat sangat rendah	1	sangat sangat rendah	2	sangat rendah	1	sangat sangat rendah	5	tinggi	3	rendah
43	CIKARAMAS	TANJUNGMEDAR	4	sedang	4	sedang	1	sangat sangat rendah	1	sangat sangat rendah	1	sangat sangat rendah	1	sangat sangat rendah	3	rendah	2	sangat rendah
44	CIKAREO SELATAN	WADO	6	sangat tinggi	6	sangat tinggi	3	rendah	2	sangat rendah	1	sangat sangat rendah	2	sangat rendah	2	sangat rendah	3	rendah
45	CIKAREO UTARA	WADO	4	sedang	4	sedang	2	sangat rendah	1	sangat sangat rendah	1	sangat sangat rendah	1	sangat sangat rendah	2	sangat rendah	3	rendah
46	CIKERUH	JATINANGOR	1	sangat sangat rendah	1	sangat sangat rendah	2	sangat rendah	2	sangat rendah	1	sangat sangat rendah	1	sangat sangat rendah	2	sangat rendah	1	sangat sangat rendah
47	CIKEUSI	DARMARAJA	4	sedang	4	sedang	2	sangat rendah	2	sangat rendah	1	sangat sangat rendah	2	sangat rendah	1	sangat sangat rendah	1	sangat sangat rendah
48	CIKOLE	CIMALAKA	4	sedang	4	sedang	2	sangat rendah	2	sangat rendah	1	sangat sangat rendah	1	sangat sangat rendah	3	rendah	4	sedang
49	CIKONDANG	GANEAS	5	tinggi	5	tinggi	2	sangat rendah	2	sangat rendah	1	sangat sangat rendah	2	sangat rendah	3	rendah	4	sedang
50	CIKONENG	GANEAS	4	sedang	3	rendah	2	sangat rendah	2	sangat rendah	1	sangat sangat rendah	1	sangat sangat rendah	3	rendah	3	rendah
51	CIKONENG KULON	GANEAS	2	sangat rendah	2	sangat rendah	1	sangat sangat rendah	1	sangat sangat rendah	1	sangat sangat rendah	1	sangat sangat rendah	3	rendah	3	rendah
52	CIKURUBUK	BUAHDUA	4	sedang	4	sedang	1	sangat sangat rendah	2	sangat rendah	1	sangat sangat rendah	1	sangat sangat rendah	3	rendah	2	sangat rendah
53	CILANGKAP	BUAHDUA	4	sedang	4	sedang	1	sangat sangat rendah	2	sangat rendah	1	sangat sangat rendah	1	sangat sangat rendah	5	tinggi	4	sedang
54	CILAYUNG	JATINANGOR	1	sangat sangat rendah	1	sangat sangat rendah	1	sangat sangat rendah	1	sangat sangat rendah	1	sangat sangat rendah	1	sangat sangat rendah	4	sedang	2	sangat rendah
55	CILELES	JATINANGOR	1	sangat sangat rendah	1	sangat sangat rendah	1	sangat sangat rendah	1	sangat sangat rendah	1	sangat sangat rendah	1	sangat sangat rendah	3	rendah	1	sangat sangat rendah

No	Desa/ Kelurahan	Kecamatan	Hasil skoring risiko sektor kesehatan terhadap :															
			Longsor				Banjir				Kekeringan				Kebakaran lahan			
			Histori		Prediksi		Histori		Prediksi		Histori		Prediksi		Histori		Prediksi	
			Skor	Keterangan	Skor	Keterangan	Skor	Keterangan	Skor	Keterangan	Skor	Keterangan	Skor	Keterangan	Skor	Keterangan	Skor	Keterangan
56	CILEMBU	PAMULIHAN	4	sedang	5	tinggi	1	sangat sangat rendah	1	sangat sangat rendah	1	sangat sangat rendah	1	sangat sangat rendah	4	sedang	3	rendah
57	CILENGKRANG	WADO	6	sangat tinggi	6	sangat tinggi	4	sedang	3	rendah	1	sangat sangat rendah	1	sangat sangat rendah	3	rendah	4	sedang
58	CILOPANG	CISITU	3	rendah	3	rendah	1	sangat sangat rendah	1	sangat sangat rendah	1	sangat sangat rendah	1	sangat sangat rendah	2	sangat rendah	2	sangat rendah
59	CIMALAKA	CIMALAKA	3	rendah	3	rendah	2	sangat rendah	2	sangat rendah	1	sangat sangat rendah	1	sangat sangat rendah	1	sangat sangat rendah	2	sangat rendah
60	CIMANGGUNG	CIMANGGUNG	2	sangat rendah	2	sangat rendah	1	sangat sangat rendah	1	sangat sangat rendah	1	sangat sangat rendah	1	sangat sangat rendah	4	sedang	2	sangat rendah
61	CIMANINTIN	JATINUNGGAL	6	sangat tinggi	6	sangat tinggi	3	rendah	2	sangat rendah	1	sangat sangat rendah	1	sangat sangat rendah	4	sedang	4	sedang
62	CIMARA	CISARUA	2	sangat rendah	2	sangat rendah	1	sangat sangat rendah	1	sangat sangat rendah	1	sangat sangat rendah	1	sangat sangat rendah	4	sedang	4	sedang
63	CIMARGA	CISITU	7	sangat sangat tinggi	7	sangat sangat tinggi	3	rendah	3	rendah	1	sangat sangat rendah	1	sangat sangat rendah	5	tinggi	5	tinggi
64	CIMARIAS	PAMULIHAN	3	rendah	4	sedang	1	sangat sangat rendah	2	sangat rendah	1	sangat sangat rendah	1	sangat sangat rendah	5	tinggi	3	rendah
65	CIMUJA	CIMALAKA	3	rendah	4	sedang	2	sangat rendah	2	sangat rendah	1	sangat sangat rendah	1	sangat sangat rendah	1	sangat sangat rendah	1	sangat sangat rendah
66	CIMUNGKAL	WADO	5	tinggi	5	tinggi	3	rendah	2	sangat rendah	1	sangat sangat rendah	1	sangat sangat rendah	3	rendah	4	sedang
67	CINANGGERANG	PAMULIHAN	4	sedang	5	tinggi	2	sangat rendah	3	rendah	1	sangat sangat rendah	1	sangat sangat rendah	6	sangat tinggi	4	sedang
68	CINANGSI	CISITU	7	sangat sangat tinggi	7	sangat sangat tinggi	2	sangat rendah	2	sangat rendah	1	sangat sangat rendah	1	sangat sangat rendah	4	sedang	4	sedang
69	CINANJUNG	TANJUNGSARI	3	rendah	4	sedang	1	sangat sangat rendah	1	sangat sangat rendah	1	sangat sangat rendah	1	sangat sangat rendah	3	rendah	3	rendah

No	Desa/ Kelurahan	Kecamatan	Hasil skoring risiko sektor kesehatan terhadap :															
			Longsor				Banjir				Kekeringan				Kebakaran lahan			
			Histori		Prediksi		Histori		Prediksi		Histori		Prediksi		Histori		Prediksi	
			Skor	Keterangan	Skor	Keterangan	Skor	Keterangan	Skor	Keterangan	Skor	Keterangan	Skor	Keterangan	Skor	Keterangan	Skor	Keterangan
70	CINTA MULYA	JATINANGOR	1	sangat rendah	1	sangat rendah	2	sangat rendah	2	sangat rendah	1	sangat rendah	1	sangat rendah	4	sedang	2	sangat rendah
71	CINTAJAYA	JATIGEDE	5	tinggi	5	tinggi	2	sangat rendah	1	sangat rendah	2	sangat rendah	3	rendah	4	sedang	4	sedang
72	CIPACING	JATINANGOR	2	sangat rendah	2	sangat rendah	3	rendah	3	rendah	1	sangat rendah	1	sangat rendah	5	tinggi	3	rendah
73	CIPAMEKAR	CONGGEANG	3	rendah	3	rendah	1	sangat rendah	1	sangat rendah	1	sangat rendah	2	sangat rendah	4	sedang	4	sedang
74	CIPAMEUNGPEUK	SUMEDANG SELATAN	3	rendah	3	rendah	1	sangat rendah	1	sangat rendah	1	sangat rendah	1	sangat rendah	1	sangat rendah	1	sangat rendah
75	CIPANAS	TANJUNGPURBA	5	tinggi	4	sedang	2	sangat rendah	1	sangat rendah	1	sangat rendah	1	sangat rendah	1	sangat rendah	2	sangat rendah
76	CIPANCAR	SUMEDANG SELATAN	3	rendah	3	rendah	2	sangat rendah	2	sangat rendah	1	sangat rendah	1	sangat rendah	1	sangat rendah	1	sangat rendah
77	CIPANDANWANGI	CISARUA	2	sangat rendah	2	sangat rendah	1	sangat rendah	1	sangat rendah	1	sangat rendah	1	sangat rendah	3	rendah	3	rendah
78	CIPASANG	CIBUGEL	5	tinggi	6	sangat tinggi	1	sangat rendah	1	sangat rendah	1	sangat rendah	2	sangat rendah	3	rendah	3	rendah
79	CIPELANG	UJUNG JAYA	3	rendah	2	sangat rendah	2	sangat rendah	2	sangat rendah	1	sangat rendah	2	sangat rendah	4	sedang	4	sedang
80	CIPELES	TOMO	3	rendah	3	rendah	2	sangat rendah	2	sangat rendah	3	rendah	2	sangat rendah	4	sedang	2	sangat rendah
81	CIPEUNDEUY	JATINUNGGAL	6	sangat tinggi	6	sangat tinggi	3	rendah	2	sangat rendah	1	sangat rendah	1	sangat rendah	4	sedang	4	sedang
82	CIPEUTEUY	DARMARAJA	4	sedang	4	sedang	1	sangat rendah	1	sangat rendah	1	sangat rendah	1	sangat rendah	2	sangat rendah	3	rendah
83	CIPICUNG	JATIGEDE	5	tinggi	5	tinggi	2	sangat rendah	1	sangat rendah	1	sangat rendah	1	sangat rendah	3	rendah	3	rendah

No	Desa/ Kelurahan	Kecamatan	Hasil skoring risiko sektor kesehatan terhadap :															
			Longsor				Banjir				Kekeringan				Kebakaran lahan			
			Histori		Prediksi		Histori		Prediksi		Histori		Prediksi		Histori		Prediksi	
			Skor	Keterangan	Skor	Keterangan	Skor	Keterangan	Skor	Keterangan	Skor	Keterangan	Skor	Keterangan	Skor	Keterangan	Skor	Keterangan
84	CIPTASARI	PAMULIHAN	2	sangat rendah	3	rendah	1	sangat sangat rendah	1	sangat sangat rendah	1	sangat sangat rendah	1	sangat sangat rendah	2	sangat rendah	1	sangat sangat rendah
85	CIRANGGEM	JATIGEDE	5	tinggi	4	sedang	3	rendah	2	sangat rendah	1	sangat sangat rendah	1	sangat sangat rendah	3	rendah	3	rendah
86	CISALAK	CISARUA	3	rendah	3	rendah	1	sangat sangat rendah	1	sangat sangat rendah	1	sangat sangat rendah	1	sangat sangat rendah	2	sangat rendah	2	sangat rendah
87	CISAMPIH	JATIGEDE	7	sangat sangat tinggi	7	sangat sangat tinggi	6	sangat tinggi	5	tinggi	1	sangat sangat rendah	1	sangat sangat rendah	4	sedang	4	sedang
88	CISARUA	CISARUA	2	sangat rendah	2	sangat rendah	1	sangat sangat rendah	1	sangat sangat rendah	1	sangat sangat rendah	1	sangat sangat rendah	3	rendah	3	rendah
89	CISEMPUR	JATINANGOR	1	sangat sangat rendah	1	sangat sangat rendah	1	sangat sangat rendah	1	sangat sangat rendah	1	sangat sangat rendah	1	sangat sangat rendah	4	sedang	2	sangat rendah
90	CISITU	CISITU	3	rendah	3	rendah	1	sangat sangat rendah	1	sangat sangat rendah	1	sangat sangat rendah	1	sangat sangat rendah	1	sangat sangat rendah	1	sangat sangat rendah
91	CISURAT	WADO	5	tinggi	5	tinggi	2	sangat rendah	1	sangat sangat rendah	1	sangat sangat rendah	1	sangat sangat rendah	1	sangat sangat rendah	1	sangat sangat rendah
92	CITALEUS	BUAHDUA	4	sedang	4	sedang	1	sangat sangat rendah	2	sangat rendah	1	sangat sangat rendah	1	sangat sangat rendah	4	sedang	3	rendah
93	CITALI	PAMULIHAN	3	rendah	4	sedang	1	sangat sangat rendah	2	sangat rendah	1	sangat sangat rendah	1	sangat sangat rendah	5	tinggi	3	rendah
94	CITENGAH	SUMEDANG SELATAN	4	sedang	4	sedang	1	sangat sangat rendah	1	sangat sangat rendah	1	sangat sangat rendah	1	sangat sangat rendah	1	sangat sangat rendah	1	sangat sangat rendah
95	CITEPOK	PASEH	3	rendah	3	rendah	1	sangat sangat rendah	1	sangat sangat rendah	1	sangat sangat rendah	2	sangat rendah	1	sangat sangat rendah	1	sangat sangat rendah
96	CITIMUN	CIMALAKA	3	rendah	4	sedang	2	sangat rendah	2	sangat rendah	1	sangat sangat rendah	1	sangat sangat rendah	1	sangat sangat rendah	2	sangat rendah
97	CIUYAH	CISARUA	2	sangat rendah	2	sangat rendah	1	sangat sangat rendah	1	sangat sangat rendah	1	sangat sangat rendah	1	sangat sangat rendah	3	rendah	3	rendah

No	Desa/ Kelurahan	Kecamatan	Hasil skoring risiko sektor kesehatan terhadap :															
			Longsor				Banjir				Kekeringan				Kebakaran lahan			
			Histori		Prediksi		Histori		Prediksi		Histori		Prediksi		Histori		Prediksi	
			Skor	Keterangan	Skor	Keterangan	Skor	Keterangan	Skor	Keterangan	Skor	Keterangan	Skor	Keterangan	Skor	Keterangan	Skor	Keterangan
98	CONGGEANG KULON	CONGGEANG	3	rendah	3	rendah	1	sangat sangat rendah	1	sangat sangat rendah	1	sangat sangat rendah	2	sangat rendah	2	sangat rendah	2	sangat rendah
99	CONGGEANG WETAN	CONGGEANG	3	rendah	3	rendah	1	sangat sangat rendah	1	sangat sangat rendah	1	sangat sangat rendah	2	sangat rendah	1	sangat sangat rendah	1	sangat sangat rendah
100	DARMAJAYA	DARMARAJA	3	rendah	3	rendah	1	sangat sangat rendah	1	sangat sangat rendah	1	sangat sangat rendah	1	sangat sangat rendah	1	sangat sangat rendah	1	sangat sangat rendah
101	DARMARAJA	DARMARAJA	3	rendah	3	rendah	2	sangat rendah	2	sangat rendah	1	sangat sangat rendah	1	sangat sangat rendah	1	sangat sangat rendah	2	sangat rendah
102	DARMAWANGI	TOMO	4	sedang	4	sedang	2	sangat rendah	2	sangat rendah	2	sangat rendah	1	sangat sangat rendah	5	tinggi	3	rendah
103	DAYEUH LUHUR	GANEAS	4	sedang	4	sedang	1	sangat sangat rendah	1	sangat sangat rendah	1	sangat sangat rendah	1	sangat sangat rendah	2	sangat rendah	3	rendah
104	GALUDRA	CIMALAKA	3	rendah	3	rendah	2	sangat rendah	2	sangat rendah	1	sangat sangat rendah	1	sangat sangat rendah	2	sangat rendah	3	rendah
105	GANEAS	GANEAS	4	sedang	3	rendah	1	sangat sangat rendah	1	sangat sangat rendah	1	sangat sangat rendah	1	sangat sangat rendah	1	sangat sangat rendah	2	sangat rendah
106	GANJARESİK	WADO	6	sangat tinggi	6	sangat tinggi	3	rendah	2	sangat rendah	1	sangat sangat rendah	1	sangat sangat rendah	4	sedang	5	tinggi
107	GENDEREH	BUAHDUA	5	tinggi	5	tinggi	4	sedang	4	sedang	1	sangat sangat rendah	1	sangat sangat rendah	5	tinggi	5	tinggi
108	GENTENG	SUKASARI	6	sangat tinggi	6	sangat tinggi	2	sangat rendah	2	sangat rendah	1	sangat sangat rendah	1	sangat sangat rendah	6	sangat tinggi	4	sedang
109	GIRIMUKTI	SUMEDANG UTARA	4	sedang	4	sedang	1	sangat sangat rendah	1	sangat sangat rendah	1	sangat sangat rendah	1	sangat sangat rendah	4	sedang	4	sedang
110	GUDANG	TANJUNGSARI	2	sangat rendah	3	rendah	2	sangat rendah	2	sangat rendah	1	sangat sangat rendah	1	sangat sangat rendah	2	sangat rendah	2	sangat rendah
111	GUNASARI	SUMEDANG SELATAN	4	sedang	4	sedang	1	sangat sangat rendah	1	sangat sangat rendah	1	sangat sangat rendah	1	sangat sangat rendah	1	sangat sangat rendah	1	sangat sangat rendah

No	Desa/ Kelurahan	Kecamatan	Hasil skoring risiko sektor kesehatan terhadap :															
			Longsor				Banjir				Kekeringan				Kebakaran lahan			
			Histori		Prediksi		Histori		Prediksi		Histori		Prediksi		Histori		Prediksi	
			Skor	Keterangan	Skor	Keterangan	Skor	Keterangan	Skor	Keterangan	Skor	Keterangan	Skor	Keterangan	Skor	Keterangan	Skor	Keterangan
112	GUNTURMEKAR	TANJUNGPURA	5	tinggi	4	sedang	2	sangat rendah	1	sangat sangat rendah	1	sangat sangat rendah	1	sangat sangat rendah	1	sangat sangat rendah	1	sangat sangat rendah
113	GUNUNGMANIK	TANJUNGSARI	2	sangat rendah	2	sangat rendah	2	sangat rendah	2	sangat rendah	1	sangat sangat rendah	1	sangat sangat rendah	2	sangat rendah	2	sangat rendah
114	HARIANG	BUAHDUA	4	sedang	4	sedang	1	sangat sangat rendah	2	sangat rendah	1	sangat sangat rendah	1	sangat sangat rendah	4	sedang	3	rendah
115	HAURKUNING	PASEH	3	rendah	3	rendah	1	sangat sangat rendah	1	sangat sangat rendah	1	sangat sangat rendah	2	sangat rendah	1	sangat sangat rendah	1	sangat sangat rendah
116	HAURGOMBONG	PAMULIHAN	2	sangat rendah	3	rendah	1	sangat sangat rendah	2	sangat rendah	1	sangat sangat rendah	1	sangat sangat rendah	4	sedang	3	rendah
117	HEGARMANAH	JATINANGOR	1	sangat sangat rendah	1	sangat sangat rendah	1	sangat sangat rendah	1	sangat sangat rendah	1	sangat sangat rendah	1	sangat sangat rendah	3	rendah	1	sangat sangat rendah
118	JAMBU	CONGGEANG	3	rendah	3	rendah	1	sangat sangat rendah	1	sangat sangat rendah	1	sangat sangat rendah	2	sangat rendah	3	rendah	3	rendah
119	JATIHURIP	SUMEDANG UTARA	3	rendah	3	rendah	2	sangat rendah	2	sangat rendah	1	sangat sangat rendah	1	sangat sangat rendah	4	sedang	3	rendah
120	JATIMEKAR	SITURAJA	2	sangat rendah	2	sangat rendah	1	sangat sangat rendah	1	sangat sangat rendah	1	sangat sangat rendah	1	sangat sangat rendah	2	sangat rendah	1	sangat sangat rendah
121	JATIMUKTI	JATINANGOR	2	sangat rendah	2	sangat rendah	1	sangat sangat rendah	1	sangat sangat rendah	1	sangat sangat rendah	1	sangat sangat rendah	5	tinggi	3	rendah
122	JATIMULYA	SUMEDANG UTARA	2	sangat rendah	2	sangat rendah	1	sangat sangat rendah	1	sangat sangat rendah	1	sangat sangat rendah	1	sangat sangat rendah	3	rendah	3	rendah
123	JATIROKE	JATINANGOR	2	sangat rendah	2	sangat rendah	1	sangat sangat rendah	1	sangat sangat rendah	1	sangat sangat rendah	1	sangat sangat rendah	5	tinggi	3	rendah
124	JATISARI	TANJUNGSARI	2	sangat rendah	2	sangat rendah	1	sangat sangat rendah	1	sangat sangat rendah	1	sangat sangat rendah	1	sangat sangat rendah	2	sangat rendah	1	sangat sangat rendah
125	JAYA MEKAR	CIBUGEL	5	tinggi	5	tinggi	2	sangat rendah	2	sangat rendah	1	sangat sangat rendah	2	sangat rendah	3	rendah	3	rendah

No	Desa/ Kelurahan	Kecamatan	Hasil skoring risiko sektor kesehatan terhadap :															
			Longsor				Banjir				Kekeringan				Kebakaran lahan			
			Histori		Prediksi		Histori		Prediksi		Histori		Prediksi		Histori		Prediksi	
			Skor	Keterangan	Skor	Keterangan	Skor	Keterangan	Skor	Keterangan	Skor	Keterangan	Skor	Keterangan	Skor	Keterangan	Skor	Keterangan
126	JAYAMANDIRI	CIBUGEL	6	sangat tinggi	6	sangat tinggi	2	sangat rendah	2	sangat rendah	1	sangat sangat rendah	1	sangat sangat rendah	4	sedang	4	sedang
127	JEMAH	JATIGEDE	6	sangat tinggi	6	sangat tinggi	3	rendah	2	sangat rendah	1	sangat sangat rendah	1	sangat sangat rendah	2	sangat rendah	2	sangat rendah
128	JEMBARWANGI	TOMO	4	sedang	3	rendah	2	sangat rendah	2	sangat rendah	2	sangat rendah	1	sangat sangat rendah	6	sangat tinggi	4	sedang
129	JINGKANG	TANJUNGMEDAR	4	sedang	4	sedang	1	sangat sangat rendah	1	sangat sangat rendah	1	sangat sangat rendah	1	sangat sangat rendah	4	sedang	3	rendah
130	KADAKAJAYA	TANJUNGSARI	4	sedang	5	tinggi	1	sangat sangat rendah	1	sangat sangat rendah	1	sangat sangat rendah	1	sangat sangat rendah	3	rendah	3	rendah
131	KADU	JATIGEDE	5	tinggi	5	tinggi	2	sangat rendah	1	sangat sangat rendah	1	sangat sangat rendah	1	sangat sangat rendah	3	rendah	3	rendah
132	KADUJAYA	JATIGEDE	4	sedang	4	sedang	2	sangat rendah	1	sangat sangat rendah	1	sangat sangat rendah	1	sangat sangat rendah	2	sangat rendah	2	sangat rendah
133	KADUWULUNG	SITURAJA	3	rendah	3	rendah	2	sangat rendah	2	sangat rendah	1	sangat sangat rendah	1	sangat sangat rendah	4	sedang	3	rendah
134	KAMAL	TANJUNGMEDAR	3	rendah	3	rendah	1	sangat sangat rendah	1	sangat sangat rendah	1	sangat sangat rendah	1	sangat sangat rendah	1	sangat sangat rendah	1	sangat sangat rendah
135	KARANG PAKUAN	DARMARAJA	3	rendah	4	sedang	2	sangat rendah	2	sangat rendah	1	sangat sangat rendah	2	sangat rendah	1	sangat sangat rendah	2	sangat rendah
136	KARANGBUNGUR	BUAHDUA	6	sangat tinggi	6	sangat tinggi	4	sedang	4	sedang	1	sangat sangat rendah	1	sangat sangat rendah	5	tinggi	4	sedang
137	KARANGHEULEUT	SITURAJA	4	sedang	4	sedang	2	sangat rendah	2	sangat rendah	1	sangat sangat rendah	1	sangat sangat rendah	5	tinggi	4	sedang
138	KARANGLAYUNG	CONGGEANG	3	rendah	3	rendah	1	sangat sangat rendah	1	sangat sangat rendah	1	sangat sangat rendah	2	sangat rendah	4	sedang	4	sedang
139	KAREDOK	JATIGEDE	4	sedang	4	sedang	3	rendah	2	sangat rendah	1	sangat sangat rendah	1	sangat sangat rendah	2	sangat rendah	2	sangat rendah

No	Desa/ Kelurahan	Kecamatan	Hasil skoring risiko sektor kesehatan terhadap :															
			Longsor				Banjir				Kekeringan				Kebakaran lahan			
			Histori		Prediksi		Histori		Prediksi		Histori		Prediksi		Histori		Prediksi	
			Skor	Keterangan	Skor	Keterangan	Skor	Keterangan	Skor	Keterangan	Skor	Keterangan	Skor	Keterangan	Skor	Keterangan	Skor	Keterangan
140	KARYAMUKTI	TOMO	3	rendah	2	sangat rendah	2	sangat rendah	2	sangat rendah	2	sangat rendah	1	sangat sangat rendah	5	tinggi	3	rendah
141	KEBON CAU	UJUNG JAYA	2	sangat rendah	1	sangat sangat rendah	2	sangat rendah	2	sangat rendah	3	rendah	3	rendah	3	rendah	3	rendah
142	KEBONJATI	SUMEDANG UTARA	2	sangat rendah	2	sangat rendah	2	sangat rendah	2	sangat rendah	1	sangat sangat rendah	1	sangat sangat rendah	3	rendah	2	sangat rendah
143	KEBONKALAPA	CISARUA	2	sangat rendah	2	sangat rendah	1	sangat sangat rendah	1	sangat sangat rendah	2	sangat rendah	2	sangat rendah	2	sangat rendah	2	sangat rendah
144	KERTAHARJA	TANJUNGPURBA	4	sedang	3	rendah	1	sangat sangat rendah	1	sangat sangat rendah	1	sangat sangat rendah	1	sangat sangat rendah	1	sangat sangat rendah	1	sangat sangat rendah
145	KERTAMEKAR	TANJUNGPURBA	5	tinggi	4	sedang	2	sangat rendah	2	sangat rendah	1	sangat sangat rendah	1	sangat sangat rendah	4	sedang	4	sedang
146	KERTAMUKTI	TANJUNGPURBA	4	sedang	4	sedang	1	sangat sangat rendah	1	sangat sangat rendah	1	sangat sangat rendah	1	sangat sangat rendah	2	sangat rendah	1	sangat sangat rendah
147	KIRISIK	JATINUNGGAL	6	sangat tinggi	6	sangat tinggi	3	rendah	2	sangat rendah	1	sangat sangat rendah	1	sangat sangat rendah	4	sedang	4	sedang
148	KOTAKALER	SUMEDANG UTARA	3	rendah	3	rendah	1	sangat sangat rendah	1	sangat sangat rendah	1	sangat sangat rendah	1	sangat sangat rendah	2	sangat rendah	1	sangat sangat rendah
149	KOTAKULON	SUMEDANG SELATAN	3	rendah	3	rendah	2	sangat rendah	2	sangat rendah	1	sangat sangat rendah	1	sangat sangat rendah	2	sangat rendah	2	sangat rendah
150	KUDANGWANGI	UJUNG JAYA	4	sedang	3	rendah	4	sedang	4	sedang	3	rendah	3	rendah	5	tinggi	5	tinggi
151	KUTAMANDIRI	TANJUNGPURBA	2	sangat rendah	2	sangat rendah	1	sangat sangat rendah	1	sangat sangat rendah	1	sangat sangat rendah	1	sangat sangat rendah	2	sangat rendah	1	sangat sangat rendah
152	LEBAKSIUH	JATIGEDE	5	tinggi	5	tinggi	2	sangat rendah	1	sangat sangat rendah	1	sangat sangat rendah	1	sangat sangat rendah	2	sangat rendah	2	sangat rendah
153	LEGOK KALER	PASEH	3	rendah	3	rendah	1	sangat sangat rendah	1	sangat sangat rendah	1	sangat sangat rendah	2	sangat rendah	3	rendah	3	rendah

No	Desa/ Kelurahan	Kecamatan	Hasil skoring risiko sektor kesehatan terhadap :															
			Longsor				Banjir				Kekeringan				Kebakaran lahan			
			Histori		Prediksi		Histori		Prediksi		Histori		Prediksi		Histori		Prediksi	
			Skor	Keterangan	Skor	Keterangan	Skor	Keterangan	Skor	Keterangan	Skor	Keterangan	Skor	Keterangan	Skor	Keterangan	Skor	Keterangan
154	LEGOK KIDUL	PASEH	1	sangat sangat rendah	1	sangat sangat rendah	1	sangat sangat rendah	1	sangat sangat rendah	1	sangat sangat rendah	2	sangat rendah	2	sangat rendah	2	sangat rendah
155	LICIN	CIMALAKA	4	sedang	4	sedang	2	sangat rendah	2	sangat rendah	1	sangat sangat rendah	1	sangat sangat rendah	5	tinggi	5	tinggi
156	LINGGAJAYA	CISITU	5	tinggi	5	tinggi	1	sangat sangat rendah	1	sangat sangat rendah	1	sangat sangat rendah	1	sangat sangat rendah	3	rendah	3	rendah
157	MALAKA	SITURAJA	3	rendah	3	rendah	1	sangat sangat rendah	1	sangat sangat rendah	1	sangat sangat rendah	1	sangat sangat rendah	3	rendah	2	sangat rendah
158	MANDALAHERANG	CIMALAKA	3	rendah	4	sedang	2	sangat rendah	2	sangat rendah	1	sangat sangat rendah	1	sangat sangat rendah	1	sangat sangat rendah	1	sangat sangat rendah
159	MANGUNARGA	CIMANGGUNG	3	rendah	3	rendah	2	sangat rendah	2	sangat rendah	1	sangat sangat rendah	1	sangat sangat rendah	4	sedang	2	sangat rendah
160	MARGA JAYA	TANJUNGSARI	2	sangat rendah	2	sangat rendah	1	sangat sangat rendah	1	sangat sangat rendah	1	sangat sangat rendah	1	sangat sangat rendah	2	sangat rendah	2	sangat rendah
161	MARGALAKSANA	SUMEDANG SELATAN	4	sedang	4	sedang	1	sangat sangat rendah	1	sangat sangat rendah	1	sangat sangat rendah	2	sangat rendah	2	sangat rendah	2	sangat rendah
162	MARGALUYU	TANJUNGSARI	2	sangat rendah	2	sangat rendah	1	sangat sangat rendah	1	sangat sangat rendah	1	sangat sangat rendah	1	sangat sangat rendah	1	sangat sangat rendah	1	sangat sangat rendah
163	MARGAMEKAR	SUMEDANG SELATAN	4	sedang	4	sedang	1	sangat sangat rendah	1	sangat sangat rendah	1	sangat sangat rendah	1	sangat sangat rendah	2	sangat rendah	2	sangat rendah
164	MARGAMUKTI	SUMEDANG UTARA	5	tinggi	5	tinggi	1	sangat sangat rendah	1	sangat sangat rendah	1	sangat sangat rendah	1	sangat sangat rendah	2	sangat rendah	1	sangat sangat rendah
165	MARONGGE	TOMO	3	rendah	2	sangat rendah	2	sangat rendah	2	sangat rendah	3	rendah	3	rendah	4	sedang	2	sangat rendah
166	MEKARASIH	JATIGEDE	5	tinggi	5	tinggi	2	sangat rendah	1	sangat sangat rendah	1	sangat sangat rendah	1	sangat sangat rendah	2	sangat rendah	2	sangat rendah
167	MEKARBAKTI	PAMULIHAN	3	rendah	4	sedang	1	sangat sangat rendah	2	sangat rendah	1	sangat sangat rendah	1	sangat sangat rendah	4	sedang	3	rendah

No	Desa/ Kelurahan	Kecamatan	Hasil skoring risiko sektor kesehatan terhadap :															
			Longsor				Banjir				Kekeringan				Kebakaran lahan			
			Histori		Prediksi		Histori		Prediksi		Histori		Prediksi		Histori		Prediksi	
			Skor	Keterangan	Skor	Keterangan	Skor	Keterangan	Skor	Keterangan	Skor	Keterangan	Skor	Keterangan	Skor	Keterangan	Skor	Keterangan
168	MEKARGALIH	JATINANGOR	1	sangat sangat rendah	1	sangat sangat rendah	3	rendah	3	rendah	1	sangat sangat rendah	1	sangat sangat rendah	2	sangat rendah	1	sangat sangat rendah
169	MEKARJAYA	SUMEDANG UTARA	3	rendah	3	rendah	1	sangat sangat rendah	1	sangat sangat rendah	1	sangat sangat rendah	1	sangat sangat rendah	4	sedang	3	rendah
170	MEKARMUkti	BUAHDUA	4	sedang	4	sedang	1	sangat sangat rendah	2	sangat rendah	1	sangat sangat rendah	1	sangat sangat rendah	4	sedang	3	rendah
171	MEKARMULYA	SITURAJA	2	sangat rendah	2	sangat rendah	1	sangat sangat rendah	1	sangat sangat rendah	1	sangat sangat rendah	1	sangat sangat rendah	3	rendah	2	sangat rendah
172	MEKARRAHAYU	SUMEDANG SELATAN	5	tinggi	5	tinggi	2	sangat rendah	2	sangat rendah	1	sangat sangat rendah	1	sangat sangat rendah	2	sangat rendah	2	sangat rendah
173	MEKARSARI	SUKASARI	3	rendah	3	rendah	1	sangat sangat rendah	1	sangat sangat rendah	1	sangat sangat rendah	1	sangat sangat rendah	3	rendah	2	sangat rendah
174	MEKARWANGI	TOMO	4	sedang	4	sedang	4	sedang	4	sedang	2	sangat rendah	1	sangat sangat rendah	7	sangat sangat tinggi	5	tinggi
175	MULYAJAYA	WADO	4	sedang	4	sedang	2	sangat rendah	1	sangat sangat rendah	1	sangat sangat rendah	2	sangat rendah	1	sangat sangat rendah	1	sangat sangat rendah
176	MULYAMEKAR	TANJUNgKERTA	4	sedang	3	rendah	2	sangat rendah	1	sangat sangat rendah	1	sangat sangat rendah	1	sangat sangat rendah	1	sangat sangat rendah	1	sangat sangat rendah
177	MULYASARI	SUMEDANG UTARA	3	rendah	3	rendah	1	sangat sangat rendah	1	sangat sangat rendah	1	sangat sangat rendah	1	sangat sangat rendah	3	rendah	3	rendah
178	NAGARAWANGI	RANCAKALONG	2	sangat rendah	3	rendah	1	sangat sangat rendah	1	sangat sangat rendah	1	sangat sangat rendah	1	sangat sangat rendah	1	sangat sangat rendah	1	sangat sangat rendah
179	NAGRAK	BUAHDUA	5	tinggi	5	tinggi	2	sangat rendah	3	rendah	1	sangat sangat rendah	1	sangat sangat rendah	5	tinggi	5	tinggi
180	NALUK	CIMALAKA	3	rendah	4	sedang	2	sangat rendah	2	sangat rendah	1	sangat sangat rendah	1	sangat sangat rendah	1	sangat sangat rendah	1	sangat sangat rendah
181	NANGGERANG	SUKASARI	3	rendah	3	rendah	1	sangat sangat rendah	1	sangat sangat rendah	1	sangat sangat rendah	1	sangat sangat rendah	3	rendah	2	sangat rendah

No	Desa/ Kelurahan	Kecamatan	Hasil skoring risiko sektor kesehatan terhadap :															
			Longsor				Banjir				Kekeringan				Kebakaran lahan			
			Histori		Prediksi		Histori		Prediksi		Histori		Prediksi		Histori		Prediksi	
			Skor	Keterangan	Skor	Keterangan	Skor	Keterangan	Skor	Keterangan	Skor	Keterangan	Skor	Keterangan	Skor	Keterangan	Skor	Keterangan
182	NANJUNGWANGI	SURIAN	2	sangat rendah	2	sangat rendah	1	sangat sangat rendah	1	sangat sangat rendah	1	sangat sangat rendah	1	sangat sangat rendah	4	sedang	4	sedang
183	NARIMBANG	CONGGEANG	3	rendah	3	rendah	1	sangat sangat rendah	1	sangat sangat rendah	1	sangat sangat rendah	2	sangat rendah	3	rendah	3	rendah
184	NEGLASARI	DARMARAJA	3	rendah	4	sedang	1	sangat sangat rendah	1	sangat sangat rendah	1	sangat sangat rendah	1	sangat sangat rendah	1	sangat sangat rendah	2	sangat rendah
185	NYALINDUNG	CIMALAKA	3	rendah	3	rendah	2	sangat rendah	2	sangat rendah	1	sangat sangat rendah	1	sangat sangat rendah	1	sangat sangat rendah	1	sangat sangat rendah
186	PADAASIH	CONGGEANG	3	rendah	3	rendah	2	sangat rendah	2	sangat rendah	1	sangat sangat rendah	2	sangat rendah	3	rendah	3	rendah
187	PADANAAN	PASEH	3	rendah	3	rendah	2	sangat rendah	2	sangat rendah	1	sangat sangat rendah	2	sangat rendah	1	sangat sangat rendah	1	sangat sangat rendah
188	PADASARI	CIMALAKA	5	tinggi	6	sangat tinggi	2	sangat rendah	2	sangat rendah	1	sangat sangat rendah	1	sangat sangat rendah	3	rendah	4	sedang
189	PADASUKA	SUMEDANG UTARA	2	sangat rendah	2	sangat rendah	3	rendah	3	rendah	1	sangat sangat rendah	1	sangat sangat rendah	3	rendah	2	sangat rendah
190	PAJAGAN	CISITU	3	rendah	3	rendah	1	sangat sangat rendah	1	sangat sangat rendah	1	sangat sangat rendah	1	sangat sangat rendah	1	sangat sangat rendah	1	sangat sangat rendah
191	PAKU ALAM	DARMARAJA	5	tinggi	5	tinggi	1	sangat sangat rendah	1	sangat sangat rendah	1	sangat sangat rendah	1	sangat sangat rendah	5	tinggi	5	tinggi
192	PALABUAN	UJUNG JAYA	2	sangat rendah	2	sangat rendah	2	sangat rendah	2	sangat rendah	2	sangat rendah	2	sangat rendah	3	rendah	3	rendah
193	PALASARI	UJUNG JAYA	2	sangat rendah	2	sangat rendah	2	sangat rendah	2	sangat rendah	3	rendah	3	rendah	4	sedang	4	sedang
194	PAMEKARAN	RANCAKALONG	4	sedang	4	sedang	1	sangat sangat rendah	1	sangat sangat rendah	1	sangat sangat rendah	1	sangat sangat rendah	1	sangat sangat rendah	1	sangat sangat rendah
195	PAMEKARSARI	SURIAN	4	sedang	4	sedang	1	sangat sangat rendah	1	sangat sangat rendah	1	sangat sangat rendah	1	sangat sangat rendah	4	sedang	4	sedang
196	PAMULIHAN	PAMULIHAN	3	rendah	4	sedang	1	sangat sangat rendah	2	sangat rendah	1	sangat sangat rendah	1	sangat sangat rendah	4	sedang	3	rendah

No	Desa/ Kelurahan	Kecamatan	Hasil skoring risiko sektor kesehatan terhadap :															
			Longsor				Banjir				Kekeringan				Kebakaran lahan			
			Histori		Prediksi		Histori		Prediksi		Histori		Prediksi		Histori		Prediksi	
			Skor	Keterangan	Skor	Keterangan	Skor	Keterangan	Skor	Keterangan	Skor	Keterangan	Skor	Keterangan	Skor	Keterangan	Skor	Keterangan
							rendah				rendah		rendah					
197	PAMULIHAN	SITURAJA	2	sangat rendah	3	rendah	2	sangat rendah	2	sangat rendah	1	sangat sangat rendah	1	sangat sangat rendah	4	sedang	3	rendah
198	PANGADEGAN	RANCAKALONG	5	tinggi	5	tinggi	2	sangat rendah	2	sangat rendah	1	sangat sangat rendah	1	sangat sangat rendah	3	rendah	3	rendah
199	PANYINDANGAN	BUAHDUA	4	sedang	4	sedang	1	sangat sangat rendah	2	sangat rendah	1	sangat sangat rendah	1	sangat sangat rendah	4	sedang	3	rendah
200	PASANGGRAHAN BARU	SUMEDANG SELATAN	5	tinggi	5	tinggi	2	sangat rendah	2	sangat rendah	1	sangat sangat rendah	1	sangat sangat rendah	3	rendah	3	rendah
201	PASEH KALER	PASEH	3	rendah	3	rendah	1	sangat sangat rendah	1	sangat sangat rendah	1	sangat sangat rendah	2	sangat rendah	2	sangat rendah	2	sangat rendah
202	PASEH KIDUL	PASEH	2	sangat rendah	2	sangat rendah	1	sangat sangat rendah	1	sangat sangat rendah	1	sangat sangat rendah	2	sangat rendah	2	sangat rendah	2	sangat rendah
203	PASIGARAN	TANJUNGSARI	3	rendah	4	sedang	1	sangat sangat rendah	1	sangat sangat rendah	1	sangat sangat rendah	1	sangat sangat rendah	1	sangat sangat rendah	1	sangat sangat rendah
204	PASIR BIRU	RANCAKALONG	5	tinggi	5	tinggi	2	sangat rendah	2	sangat rendah	1	sangat sangat rendah	1	sangat sangat rendah	2	sangat rendah	2	sangat rendah
205	PASIREUNGIT	PASEH	3	rendah	3	rendah	1	sangat sangat rendah	1	sangat sangat rendah	1	sangat sangat rendah	2	sangat rendah	1	sangat sangat rendah	1	sangat sangat rendah
206	PASIRNANJUNG	CIMANGGUNG	2	sangat rendah	2	sangat rendah	2	sangat rendah	2	sangat rendah	1	sangat sangat rendah	1	sangat sangat rendah	5	tinggi	3	rendah
207	PAWENANG	JATINUNGGAL	4	sedang	4	sedang	2	sangat rendah	1	sangat sangat rendah	1	sangat sangat rendah	2	sangat rendah	2	sangat rendah	2	sangat rendah
208	RAHARJA	TANJUNGSARI	3	rendah	4	sedang	2	sangat rendah	2	sangat rendah	1	sangat sangat rendah	1	sangat sangat rendah	3	rendah	3	rendah
209	RANCAKALONG	RANCAKALONG	4	sedang	4	sedang	1	sangat sangat rendah	1	sangat sangat rendah	1	sangat sangat rendah	1	sangat sangat rendah	1	sangat sangat rendah	1	sangat sangat rendah

No	Desa/ Kelurahan	Kecamatan	Hasil skoring risiko sektor kesehatan terhadap :															
			Longsor				Banjir				Kekeringan				Kebakaran lahan			
			Histori		Prediksi		Histori		Prediksi		Histori		Prediksi		Histori		Prediksi	
			Skor	Keterangan	Skor	Keterangan	Skor	Keterangan	Skor	Keterangan	Skor	Keterangan	Skor	Keterangan	Skor	Keterangan	Skor	Keterangan
210	RANCAMULYA	SUMEDANG UTARA	3	rendah	3	rendah	1	sangat sangat rendah	1	sangat sangat rendah	1	sangat sangat rendah	1	sangat sangat rendah	5	tinggi	4	sedang
211	RANGGASARI	SURIAN	3	rendah	3	rendah	3	rendah	3	rendah	1	sangat sangat rendah	1	sangat sangat rendah	3	rendah	3	rendah
212	RANGGON	DARMARAJA	4	sedang	4	sedang	2	sangat rendah	2	sangat rendah	1	sangat sangat rendah	1	sangat sangat rendah	2	sangat rendah	3	rendah
213	RANJENG	CISITU	2	sangat rendah	2	sangat rendah	1	sangat sangat rendah	1	sangat sangat rendah	1	sangat sangat rendah	1	sangat sangat rendah	2	sangat rendah	2	sangat rendah
214	REGOL WETAN	SUMEDANG SELATAN	3	rendah	3	rendah	1	sangat sangat rendah	1	sangat sangat rendah	1	sangat sangat rendah	1	sangat sangat rendah	1	sangat sangat rendah	1	sangat sangat rendah
215	SAKURJAYA	UJUNG JAYA	3	rendah	3	rendah	2	sangat rendah	2	sangat rendah	3	rendah	3	rendah	3	rendah	3	rendah
216	SARIMEKAR	JATINUNGGAL	4	sedang	4	sedang	2	sangat rendah	1	sangat sangat rendah	1	sangat sangat rendah	1	sangat sangat rendah	3	rendah	3	rendah
217	SAWAHDADAP	CIMANGGUNG	6	sangat tinggi	6	sangat tinggi	5	tinggi	5	tinggi	1	sangat sangat rendah	1	sangat sangat rendah	6	sangat tinggi	4	sedang
218	SAYANG	JATINANGOR	1	sangat sangat rendah	1	sangat sangat rendah	3	rendah	3	rendah	1	sangat sangat rendah	1	sangat sangat rendah	4	sedang	2	sangat rendah
219	SEKARWANGI	BUAHDUA	3	rendah	3	rendah	1	sangat sangat rendah	2	sangat rendah	1	sangat sangat rendah	1	sangat sangat rendah	5	tinggi	4	sedang
220	SERANG	CIMALAKA	3	rendah	3	rendah	2	sangat rendah	2	sangat rendah	1	sangat sangat rendah	1	sangat sangat rendah	1	sangat sangat rendah	2	sangat rendah
221	SINDANGGALIH	CIMANGGUNG	2	sangat rendah	2	sangat rendah	2	sangat rendah	2	sangat rendah	2	sangat rendah	1	sangat sangat rendah	3	rendah	1	sangat sangat rendah
222	SINDANGPAKUON	CIMANGGUNG	1	sangat sangat rendah	1	sangat sangat rendah	5	tinggi	5	tinggi	1	sangat sangat rendah	1	sangat sangat rendah	3	rendah	1	sangat sangat rendah
223	SINDANGSARI	SUKASARI	3	rendah	3	rendah	1	sangat sangat rendah	1	sangat sangat rendah	1	sangat sangat rendah	1	sangat sangat rendah	3	rendah	2	sangat rendah

No	Desa/ Kelurahan	Kecamatan	Hasil skoring risiko sektor kesehatan terhadap :															
			Longsor				Banjir				Kekeringan				Kebakaran lahan			
			Histori		Prediksi		Histori		Prediksi		Histori		Prediksi		Histori		Prediksi	
			Skor	Keterangan	Skor	Keterangan	Skor	Keterangan	Skor	Keterangan	Skor	Keterangan	Skor	Keterangan	Skor	Keterangan	Skor	Keterangan
224	SINDULANG	CIMANGGUNG	3	rendah	3	rendah	1	sangat sangat rendah	1	sangat sangat rendah	1	sangat sangat rendah	1	sangat sangat rendah	4	sedang	2	sangat rendah
225	SIRNAMULYA	SUMEDANG UTARA	4	sedang	4	sedang	1	sangat sangat rendah	1	sangat sangat rendah	1	sangat sangat rendah	1	sangat sangat rendah	4	sedang	3	rendah
226	SIRNASARI	JATINUNGGAL	6	sangat tinggi	5	tinggi	3	rendah	2	sangat rendah	2	sangat rendah	2	sangat rendah	4	sedang	4	sedang
227	SITU	SUMEDANG UTARA	2	sangat rendah	2	sangat rendah	1	sangat sangat rendah	1	sangat sangat rendah	1	sangat sangat rendah	1	sangat sangat rendah	1	sangat sangat rendah	1	sangat sangat rendah
228	SITUMEKAR	CISITU	3	rendah	3	rendah	1	sangat sangat rendah	1	sangat sangat rendah	1	sangat sangat rendah	1	sangat sangat rendah	3	rendah	3	rendah
229	SITURAJA	SITURAJA	2	sangat rendah	2	sangat rendah	1	sangat sangat rendah	1	sangat sangat rendah	1	sangat sangat rendah	1	sangat sangat rendah	3	rendah	2	sangat rendah
230	SITURAJA UTARA	SITURAJA	3	rendah	3	rendah	1	sangat sangat rendah	1	sangat sangat rendah	1	sangat sangat rendah	1	sangat sangat rendah	2	sangat rendah	1	sangat sangat rendah
231	SUKADANA	CIMANGGUNG	1	sangat sangat rendah	1	sangat sangat rendah	2	sangat rendah	2	sangat rendah	2	sangat rendah	1	sangat sangat rendah	4	sedang	2	sangat rendah
232	SUKAGALIH	SUMEDANG SELATAN	4	sedang	4	sedang	1	sangat sangat rendah	1	sangat sangat rendah	1	sangat sangat rendah	1	sangat sangat rendah	2	sangat rendah	2	sangat rendah
233	SUKAHAYU	RANCAKALONG	3	rendah	3	rendah	1	sangat sangat rendah	1	sangat sangat rendah	1	sangat sangat rendah	1	sangat sangat rendah	1	sangat sangat rendah	1	sangat sangat rendah
234	SUKAJADI	WADO	5	tinggi	5	tinggi	2	sangat rendah	1	sangat sangat rendah	1	sangat sangat rendah	1	sangat sangat rendah	1	sangat sangat rendah	2	sangat rendah
235	SUKAJAYA	SUMEDANG SELATAN	4	sedang	3	rendah	3	rendah	3	rendah	1	sangat sangat rendah	1	sangat sangat rendah	2	sangat rendah	3	rendah
236	SUKALUYU	GANEAS	4	sedang	4	sedang	2	sangat rendah	2	sangat rendah	2	sangat rendah	2	sangat rendah	2	sangat rendah	3	rendah
237	SUKAMAJU	RANCAKALONG	5	tinggi	5	tinggi	2	sangat rendah	2	sangat rendah	1	sangat sangat rendah	1	sangat sangat rendah	3	rendah	3	rendah
238	SUKAMANAH	JATINUNGGAL	5	tinggi	5	tinggi	2	sangat rendah	1	sangat sangat rendah	1	sangat sangat rendah	1	sangat sangat rendah	3	rendah	3	rendah

No	Desa/ Kelurahan	Kecamatan	Hasil skoring risiko sektor kesehatan terhadap :															
			Longsor				Banjir				Kekeringan				Kebakaran lahan			
			Histori		Prediksi		Histori		Prediksi		Histori		Prediksi		Histori		Prediksi	
			Skor	Keterangan	Skor	Keterangan	Skor	Keterangan	Skor	Keterangan	Skor	Keterangan	Skor	Keterangan	Skor	Keterangan	Skor	Keterangan
									rendah		rendah		rendah					
239	SUKAMANTRI	TANJUNGPURA	5	tinggi	4	sedang	1	sangat sangat rendah	1	sangat sangat rendah	1	sangat sangat rendah	1	sangat sangat rendah	2	sangat rendah	2	sangat rendah
240	SUKAMENAK	DARMARAJA	3	rendah	3	rendah	2	sangat rendah	2	sangat rendah	1	sangat sangat rendah	1	sangat sangat rendah	3	rendah	4	sedang
241	SUKAMUKTI	TANJUNGMEDAR	5	tinggi	5	tinggi	3	rendah	3	rendah	1	sangat sangat rendah	1	sangat sangat rendah	5	tinggi	4	sedang
242	SUKAMULYA	UJUNG JAYA	2	sangat rendah	2	sangat rendah	2	sangat rendah	2	sangat rendah	3	rendah	3	rendah	2	sangat rendah	2	sangat rendah
243	SUKAPURA	WADO	5	tinggi	5	tinggi	2	sangat rendah	1	sangat sangat rendah	1	sangat sangat rendah	1	sangat sangat rendah	1	sangat sangat rendah	2	sangat rendah
244	SUKARAJA	CIBUGEL	6	sangat tinggi	6	sangat tinggi	2	sangat rendah	2	sangat rendah	1	sangat sangat rendah	1	sangat sangat rendah	4	sedang	4	sedang
245	SUKARAPIH	SUKASARI	1	sangat sangat rendah	1	sangat sangat rendah	1	sangat sangat rendah	1	sangat sangat rendah	1	sangat sangat rendah	1	sangat sangat rendah	3	rendah	1	sangat sangat rendah
246	SUKARATU	DARMARAJA	2	sangat rendah	3	rendah	2	sangat rendah	2	sangat rendah	1	sangat sangat rendah	1	sangat sangat rendah	1	sangat sangat rendah	1	sangat sangat rendah
247	SUKASARI	SUKASARI	4	sedang	4	sedang	1	sangat sangat rendah	1	sangat sangat rendah	1	sangat sangat rendah	1	sangat sangat rendah	5	tinggi	3	rendah
248	SUKASIRNARASA	RANCAKALONG	3	rendah	4	sedang	1	sangat sangat rendah	1	sangat sangat rendah	1	sangat sangat rendah	1	sangat sangat rendah	1	sangat sangat rendah	1	sangat sangat rendah
249	SUKATALI	SITURAJA	3	rendah	3	rendah	1	sangat sangat rendah	1	sangat sangat rendah	1	sangat sangat rendah	1	sangat sangat rendah	3	rendah	2	sangat rendah
250	SUKATANI	TANJUNGMEDAR	3	rendah	3	rendah	1	sangat sangat rendah	1	sangat sangat rendah	1	sangat sangat rendah	1	sangat sangat rendah	2	sangat rendah	1	sangat sangat rendah
251	SUKAWANGI	PAMULIHAN	4	sedang	5	tinggi	1	sangat sangat rendah	1	sangat sangat rendah	1	sangat sangat rendah	1	sangat sangat rendah	4	sedang	3	rendah

No	Desa/ Kelurahan	Kecamatan	Hasil skoring risiko sektor kesehatan terhadap :															
			Longsor				Banjir				Kekeringan				Kebakaran lahan			
			Histori		Prediksi		Histori		Prediksi		Histori		Prediksi		Histori		Prediksi	
			Skor	Keterangan	Skor	Keterangan	Skor	Keterangan	Skor	Keterangan	Skor	Keterangan	Skor	Keterangan	Skor	Keterangan	Skor	Keterangan
252	SUKAWENING	GANEAS	4	sedang	4	sedang	1	sangat sangat rendah	1	sangat sangat rendah	1	sangat sangat rendah	1	sangat sangat rendah	1	sangat sangat rendah	2	sangat rendah
253	SUNDAMEKAR	CISITU	6	sangat tinggi	6	sangat tinggi	2	sangat rendah	2	sangat rendah	1	sangat sangat rendah	1	sangat sangat rendah	4	sedang	4	sedang
254	SURIAMEDAL	SURIAN	3	rendah	3	rendah	1	sangat sangat rendah	1	sangat sangat rendah	3	rendah	3	rendah	3	rendah	3	rendah
255	SURIAMUKTI	SURIAN	3	rendah	3	rendah	1	sangat sangat rendah	1	sangat sangat rendah	1	sangat sangat rendah	1	sangat sangat rendah	2	sangat rendah	2	sangat rendah
256	SURIAN	SURIAN	5	tinggi	5	tinggi	3	rendah	3	rendah	1	sangat sangat rendah	1	sangat sangat rendah	4	sedang	4	sedang
257	TALUN	SUMEDANG UTARA	2	sangat rendah	2	sangat rendah	1	sangat sangat rendah	1	sangat sangat rendah	1	sangat sangat rendah	1	sangat sangat rendah	1	sangat sangat rendah	1	sangat sangat rendah
258	TAMANSARI	CIBUGEL	5	tinggi	5	tinggi	1	sangat sangat rendah	1	sangat sangat rendah	1	sangat sangat rendah	1	sangat sangat rendah	3	rendah	3	rendah
259	TANJUNG	SURIAN	3	rendah	3	rendah	1	sangat sangat rendah	1	sangat sangat rendah	4	sedang	4	sedang	4	sedang	4	sedang
260	TANJUNGHURIP	GANEAS	4	sedang	4	sedang	1	sangat sangat rendah	1	sangat sangat rendah	1	sangat sangat rendah	2	sangat rendah	3	rendah	3	rendah
261	TANJUNGMEDAR	TANJUNGMEDAR	3	rendah	3	rendah	1	sangat sangat rendah	1	sangat sangat rendah	1	sangat sangat rendah	1	sangat sangat rendah	2	sangat rendah	1	sangat sangat rendah
262	TANJUNGMEKAR	TANJUNGKERTA	4	sedang	3	rendah	2	sangat rendah	1	sangat sangat rendah	1	sangat sangat rendah	1	sangat sangat rendah	1	sangat sangat rendah	1	sangat sangat rendah
263	TANJUNG MULYA	TANJUNGKERTA	4	sedang	3	rendah	1	sangat sangat rendah	1	sangat sangat rendah	1	sangat sangat rendah	1	sangat sangat rendah	1	sangat sangat rendah	1	sangat sangat rendah
264	TANJUNGSARI	TANJUNGSARI	2	sangat rendah	2	sangat rendah	1	sangat sangat rendah	1	sangat sangat rendah	1	sangat sangat rendah	1	sangat sangat rendah	2	sangat rendah	2	sangat rendah
265	TANJUNGWANGI	TANJUNGMEDAR	4	sedang	4	sedang	1	sangat sangat rendah	1	sangat sangat rendah	1	sangat sangat rendah	1	sangat sangat rendah	3	rendah	2	sangat rendah

No	Desa/ Kelurahan	Kecamatan	Hasil skoring risiko sektor kesehatan terhadap :															
			Longsor				Banjir				Kekeringan				Kebakaran lahan			
			Histori		Prediksi		Histori		Prediksi		Histori		Prediksi		Histori		Prediksi	
			Skor	Keterangan	Skor	Keterangan	Skor	Keterangan	Skor	Keterangan	Skor	Keterangan	Skor	Keterangan	Skor	Keterangan	Skor	Keterangan
266	TARIKOLOT	JATINUNGGAL	4	sedang	4	sedang	2	sangat rendah	1	sangat sangat rendah	1	sangat sangat rendah	1	sangat sangat rendah	3	rendah	3	rendah
267	TARUNAJAYA	DARMARAJA	3	rendah	3	rendah	1	sangat sangat rendah	1	sangat sangat rendah	1	sangat sangat rendah	1	sangat sangat rendah	2	sangat rendah	3	rendah
268	TEGALMANGGUNG	CIMANGGUNG	3	rendah	3	rendah	1	sangat sangat rendah	1	sangat sangat rendah	1	sangat sangat rendah	1	sangat sangat rendah	5	tinggi	3	rendah
269	TOLENGAS	TOMO	2	sangat rendah	2	sangat rendah	2	sangat rendah	2	sangat rendah	2	sangat rendah	1	sangat sangat rendah	3	rendah	1	sangat sangat rendah
270	TOMO	TOMO	3	rendah	2	sangat rendah	2	sangat rendah	2	sangat rendah	2	sangat rendah	1	sangat sangat rendah	4	sedang	2	sangat rendah
271	TRUNAMANGGALA	CIMALAKA	3	rendah	4	sedang	2	sangat rendah	2	sangat rendah	1	sangat sangat rendah	1	sangat sangat rendah	2	sangat rendah	3	rendah
272	UJUNGJAYA	UJUNG JAYA	3	rendah	2	sangat rendah	2	sangat rendah	2	sangat rendah	1	sangat sangat rendah	2	sangat rendah	2	sangat rendah	2	sangat rendah
273	UNGKAL	CONGGEANG	3	rendah	3	rendah	1	sangat sangat rendah	1	sangat sangat rendah	1	sangat sangat rendah	2	sangat rendah	1	sangat sangat rendah	1	sangat sangat rendah
274	WADO	WADO	3	rendah	3	rendah	2	sangat rendah	1	sangat sangat rendah	1	sangat sangat rendah	1	sangat sangat rendah	1	sangat sangat rendah	2	sangat rendah
275	WANAJAYA	SURIAN	4	sedang	4	sedang	3	rendah	3	rendah	1	sangat sangat rendah	1	sangat sangat rendah	3	rendah	3	rendah
276	WANASARI	SURIAN	3	rendah	3	rendah	2	sangat rendah	2	sangat rendah	1	sangat sangat rendah	1	sangat sangat rendah	4	sedang	4	sedang
277	WARGALUYU	TANJUNGMEDAR	4	sedang	4	sedang	2	sangat rendah	2	sangat rendah	1	sangat sangat rendah	1	sangat sangat rendah	2	sangat rendah	1	sangat sangat rendah

Lampiran 23. Hasil Analisis Risiko Sektor Pertanian terhadap Bencana Perubahan Iklim

No	Desa/ Kelurahan	Kecamatan	Hasil skoring risiko sektor pertanian terhadap															
			Longsor				Banjir				Kekeringan				Kebakaran lahan			
			Histori		Prediksi		Histori		Prediksi		Histori		Prediksi		Histori		Prediksi	
			Skor	Keterangan	Skor	Keterangan	Skor	Keterangan	Skor	Keterangan	Skor	Keterangan	Skor	Keterangan	Skor	Keterangan	Skor	Keterangan
1	AMBIT	SITURAJA	3	rendah	3	rendah	1	sangat sangat rendah	1	sangat sangat rendah	1	sangat sangat rendah	1	sangat sangat rendah	1	sangat rendah	1	sangat sangat rendah
2	AWILEGA	TANJUNGGAL	2	sangat rendah	2	sangat rendah	1	sangat sangat rendah	1	sangat sangat rendah	3	rendah	3	rendah	2	sangat rendah	2	sangat rendah
3	BABAKAN ASEM	CONGGANG	3	rendah	3	rendah	2	sangat rendah	2	sangat rendah	1	sangat sangat rendah	2	sangat rendah	1	sangat sangat rendah	1	sangat sangat rendah
4	BAGINDA	SUMEDANG SELATAN	4	sedang	4	sedang	1	sangat sangat rendah	1	sangat sangat rendah	1	sangat sangat rendah	1	sangat sangat rendah	1	sangat sangat rendah	1	sangat sangat rendah
5	BANGBAYANG	SITURAJA	6	sangat tinggi	6	sangat tinggi	2	sangat rendah	2	sangat rendah	4	sedang	4	sedang	4	tinggi	4	sedang
6	BANJARSARI	JATINUNGGAL	5	tinggi	4	sedang	2	sangat rendah	1	sangat sangat rendah	2	sangat rendah	2	sangat rendah	2	sangat rendah	2	sangat rendah
7	BANTARMARA	CISARUA	2	sangat rendah	2	sangat rendah	1	sangat sangat rendah	1	sangat sangat rendah	1	sangat sangat rendah	1	sangat sangat rendah	1	sangat sangat rendah	1	sangat sangat rendah
8	BANYUASIH	TANJUNGGAL	4	sedang	3	rendah	2	sangat rendah	1	sangat sangat rendah	1	sangat sangat rendah	1	sangat sangat rendah	1	sangat sangat rendah	1	sangat sangat rendah
9	BANYUREMI	SUKASARI	4	sedang	4	sedang	1	sangat sangat rendah	1	sangat sangat rendah	2	sangat rendah	1	sangat sangat rendah	1	sangat rendah	1	sangat sangat rendah
10	BOJONGLOA	BUAHDUA	4	sedang	4	sedang	2	sangat rendah	3	rendah	2	sangat rendah	2	sangat rendah	1	sangat rendah	1	sangat sangat rendah
11	BONGKOK	PASEH	4	sedang	4	sedang	1	sangat sangat rendah	1	sangat sangat rendah	1	sangat sangat rendah	2	sangat rendah	2	sangat rendah	2	sangat rendah

No	Desa/ Kelurahan	Kecamatan	Hasil skoring risiko sektor pertanian terhadap															
			Longsor				Banjir				Kekeringan				Kebakaran lahan			
			Histori		Prediksi		Histori		Prediksi		Histori		Prediksi		Histori		Prediksi	
			Skor	Keterangan	Skor	Keterangan	Skor	Keterangan	Skor	Keterangan	Skor	Keterangan	Skor	Keterangan	Skor	Keterangan	Skor	Keterangan
12	BOROS	TANJUNGKERTA	4	sedang	3	rendah	1	sangat rendah	1	sangat rendah	1	sangat rendah	1	sangat rendah	1	sangat rendah	1	sangat rendah
13	BUAHDUA	BUAHDUA	5	tinggi	5	tinggi	2	sangat rendah	3	rendah	4	sedang	4	sedang	4	tinggi	4	sedang
14	BUANA MEKAR	CIBUGEL	4	sedang	4	sedang	1	sangat rendah	1	sangat rendah	1	sangat rendah	1	sangat rendah	2	sangat rendah	2	sangat rendah
15	BUGEL	TOMO	4	sedang	4	sedang	3	rendah	3	rendah	4	sedang	3	rendah	3	tinggi	3	rendah
16	CACABAN	CONGGEANG	3	rendah	3	rendah	2	sangat rendah	2	sangat rendah	3	rendah	4	sedang	3	rendah	3	rendah
17	CIAWITALI	BUAHDUA	7	sangat tinggi	7	sangat tinggi	4	sedang	4	sedang	4	sedang	4	sedang	6	sangat tinggi	6	sangat tinggi
18	CIBEUREUM KULON	CIMALAKA	4	sedang	4	sedang	2	sangat rendah	2	sangat rendah	1	sangat rendah	1	sangat rendah	1	sangat rendah	1	sangat rendah
19	CIBEUREUM WETAN	CIMALAKA	3	rendah	4	sedang	2	sangat rendah	2	sangat rendah	2	sangat rendah	3	rendah	2	sangat rendah	2	sangat rendah
20	CIBEUREUYEUH	CONGGEANG	3	rendah	3	rendah	1	sangat rendah	1	sangat rendah	3	rendah	4	sedang	3	rendah	3	rendah
21	CIBEUSI	JATINANGOR	2	sangat rendah	2	sangat rendah	1	sangat rendah	1	sangat rendah	2	sangat rendah	1	sangat rendah	1	rendah	1	sangat rendah
22	CIBITUNG	BUAHDUA	3	rendah	3	rendah	1	sangat rendah	2	sangat rendah	3	rendah	3	rendah	3	sedang	3	rendah
23	CIBUBUAN	CONGGEANG	3	rendah	3	rendah	1	sangat rendah	1	sangat rendah	1	sangat rendah	2	sangat rendah	2	sangat rendah	2	sangat rendah
24	CIBUGEL	CIBUGEL	4	sedang	4	sedang	1	sangat rendah	1	sangat rendah	1	sangat rendah	2	sangat rendah	2	sangat rendah	2	sangat rendah

No	Desa/ Kelurahan	Kecamatan	Hasil skoring risiko sektor pertanian terhadap															
			Longsor				Banjir				Kekeringan				Kebakaran lahan			
			Histori		Prediksi		Histori		Prediksi		Histori		Prediksi		Histori		Prediksi	
			Skor	Keterangan	Skor	Keterangan	Skor	Keterangan	Skor	Keterangan	Skor	Keterangan	Skor	Keterangan	Skor	Keterangan	Skor	Keterangan
25	CIBULUH	UJUNG JAYA	3	rendah	2	sangat rendah	1	sangat sangat rendah	1	sangat sangat rendah	2	sangat rendah	2	sangat rendah	2	sangat rendah	2	sangat rendah
26	CIBUNAR	RANCAKALONG	4	sedang	4	sedang	2	sangat rendah	2	sangat rendah	1	sangat sangat rendah	1	sangat sangat rendah	1	sangat sangat rendah	1	sangat sangat rendah
27	CIBUNGUR	RANCAKALONG	5	tinggi	5	tinggi	1	sangat sangat rendah	1	sangat sangat rendah	1	sangat sangat rendah	1	sangat sangat rendah	1	sangat sangat rendah	1	sangat sangat rendah
28	CICARIMANAH	SITURAJA	1	sangat sangat rendah	1	sangat sangat rendah	2	sangat rendah	2	sangat rendah	1	sangat sangat rendah	1	sangat sangat rendah	1	sangat rendah	1	sangat sangat rendah
29	CIEUNTEUNG	DARMARAJA	4	sedang	5	tinggi	2	sangat rendah	2	sangat rendah	2	sangat rendah	3	rendah	2	sangat sangat rendah	2	sangat rendah
30	CIGENDEL	PAMULIHAN	3	rendah	4	sedang	1	sangat sangat rendah	2	sangat rendah	3	rendah	2	sangat rendah	2	rendah	2	sangat rendah
31	CIGENTUR	TANJUNGPURBA	4	sedang	3	rendah	2	sangat rendah	1	sangat sangat rendah	1	sangat sangat rendah	1	sangat sangat rendah	1	sangat sangat rendah	1	sangat sangat rendah
32	CIGINTUNG	CISITU	2	sangat rendah	2	sangat rendah	1	sangat sangat rendah	1	sangat sangat rendah	1	sangat sangat rendah	1	sangat sangat rendah	1	sangat sangat rendah	1	sangat sangat rendah
33	CIHANJUANG	CIMANGGUNG	2	sangat rendah	2	sangat rendah	4	sedang	4	sedang	3	rendah	1	sangat sangat rendah	2	sedang	2	sangat rendah
34	CIHERANG	SUMEDANG SELATAN	5	tinggi	5	tinggi	2	sangat rendah	2	sangat rendah	1	sangat sangat rendah	1	sangat sangat rendah	1	sangat sangat rendah	1	sangat sangat rendah
35	CIJAMBE	PASEH	3	rendah	3	rendah	1	sangat sangat rendah	1	sangat sangat rendah	1	sangat sangat rendah	2	sangat rendah	1	sangat sangat rendah	1	sangat sangat rendah
36	CIJAMBU	TANJUNGSARI	3	rendah	3	rendah	1	sangat sangat rendah	1	sangat sangat rendah	1	sangat sangat rendah	1	sangat sangat rendah	1	sangat sangat rendah	1	sangat sangat rendah

No	Desa/ Kelurahan	Kecamatan	Hasil skoring risiko sektor pertanian terhadap															
			Longsor				Banjir				Kekeringan				Kebakaran lahan			
			Histori		Prediksi		Histori		Prediksi		Histori		Prediksi		Histori		Prediksi	
			Skor	Keterangan	Skor	Keterangan	Skor	Keterangan	Skor	Keterangan	Skor	Keterangan	Skor	Keterangan	Skor	Keterangan	Skor	Keterangan
37	CIJATI	SITURAJA	3	rendah	3	rendah	2	sangat rendah	2	sangat rendah	3	rendah	3	rendah	3	sedang	3	rendah
38	CIJELER	SITURAJA	3	rendah	3	rendah	1	sangat sangat rendah	1	sangat sangat rendah	1	sangat sangat rendah	1	sangat sangat rendah	1	sangat rendah	1	sangat sangat rendah
39	CIJERUK	PAMULIHAN	3	rendah	4	sedang	1	sangat sangat rendah	1	sangat sangat rendah	1	sangat sangat rendah	1	sangat sangat rendah	1	sangat sangat rendah	1	sangat sangat rendah
40	CIJEUNGJING	JATIGEDE	7	sangat sangat tinggi	7	sangat sangat tinggi	3	rendah	2	sangat rendah	4	sedang	4	sedang	4	sedang	4	sedang
41	CIKADU	SITURAJA	2	sangat rendah	2	sangat rendah	1	sangat sangat rendah	1	sangat sangat rendah	1	sangat sangat rendah	1	sangat sangat rendah	2	rendah	2	sangat rendah
42	CIKAHURIPAN	CIMANGGUNG	2	sangat rendah	2	sangat rendah	1	sangat sangat rendah	1	sangat sangat rendah	3	rendah	1	sangat sangat rendah	1	rendah	1	sangat sangat rendah
43	CIKARAMAS	TANJUNGMEDAR	5	tinggi	5	tinggi	1	sangat sangat rendah	1	sangat sangat rendah	2	sangat rendah	2	sangat rendah	2	rendah	2	sangat rendah
44	CIKAREO SELATAN	WADO	5	tinggi	5	tinggi	3	rendah	2	sangat rendah	1	sangat sangat rendah	2	sangat rendah	1	sangat sangat rendah	1	sangat sangat rendah
45	CIKAREO UTARA	WADO	4	sedang	4	sedang	2	sangat rendah	1	sangat sangat rendah	1	sangat sangat rendah	2	sangat rendah	2	sangat sangat rendah	2	sangat rendah
46	CIKERUH	JATINANGOR	1	sangat sangat rendah	1	sangat sangat rendah	2	sangat rendah	2	sangat rendah	1	sangat sangat rendah	1	sangat sangat rendah	1	sangat rendah	1	sangat sangat rendah
47	CIKEUSI	DARMARAJA	4	sedang	4	sedang	2	sangat rendah	2	sangat rendah	1	sangat sangat rendah	2	sangat rendah	1	sangat sangat rendah	1	sangat sangat rendah
48	CIKOLE	CIMALAKA	4	sedang	4	sedang	2	sangat rendah	2	sangat rendah	2	sangat rendah	3	rendah	3	sangat rendah	3	rendah

No	Desa/ Kelurahan	Kecamatan	Hasil skoring risiko sektor pertanian terhadap															
			Longsor				Banjir				Kekeringan				Kebakaran lahan			
			Histori		Prediksi		Histori		Prediksi		Histori		Prediksi		Histori		Prediksi	
			Skor	Keterangan	Skor	Keterangan	Skor	Keterangan	Skor	Keterangan	Skor	Keterangan	Skor	Keterangan	Skor	Keterangan	Skor	Keterangan
49	CIKONDANG	GANEAS	4	sedang	4	sedang	1	sangat sangat rendah	1	sangat sangat rendah	1	sangat sangat rendah	2	sangat rendah	2	sangat sangat rendah	2	sangat rendah
50	CIKONENG	GANEAS	3	rendah	2	sangat rendah	1	sangat sangat rendah	1	sangat sangat rendah	1	sangat sangat rendah	1	sangat sangat rendah	1	sangat sangat rendah	1	sangat sangat rendah
51	CIKONENG KULON	GANEAS	2	sangat rendah	2	sangat rendah	1	sangat sangat rendah	1	sangat sangat rendah	1	sangat sangat rendah	1	sangat sangat rendah	2	sangat rendah	2	sangat rendah
52	CIKURUBUK	BUAHDUA	4	sedang	4	sedang	1	sangat sangat rendah	2	sangat rendah	2	sangat rendah	2	sangat rendah	2	rendah	2	sangat rendah
53	CILANGKAP	BUAHDUA	4	sedang	4	sedang	1	sangat sangat rendah	2	sangat rendah	3	rendah	3	rendah	3	sedang	3	rendah
54	CILAYUNG	JATINANGOR	1	sangat sangat rendah	1	sangat sangat rendah	1	sangat sangat rendah	1	sangat sangat rendah	1	sangat sangat rendah	1	sangat sangat rendah	1	sangat rendah	1	sangat sangat rendah
55	CILELES	JATINANGOR	1	sangat sangat rendah	1	sangat sangat rendah	1	sangat sangat rendah	1	sangat sangat rendah	2	sangat rendah	1	sangat sangat rendah	1	rendah	1	sangat sangat rendah
56	CILEMBU	PAMULIHAN	3	rendah	4	sedang	1	sangat sangat rendah	1	sangat sangat rendah	2	sangat rendah	1	sangat sangat rendah	1	sangat rendah	1	sangat sangat rendah
57	CILENGKRANG	WADO	6	sangat tinggi	6	sangat tinggi	3	rendah	2	sangat rendah	2	sangat rendah	3	rendah	3	sangat rendah	3	rendah
58	CILOPANG	CISITU	3	rendah	3	rendah	1	sangat sangat rendah	1	sangat sangat rendah	1	sangat sangat rendah	2	sangat rendah	2	sangat rendah	2	sangat rendah
59	CIMALAKA	CIMALAKA	3	rendah	3	rendah	2	sangat rendah	2	sangat rendah	1	sangat sangat rendah	2	sangat rendah	3	sangat rendah	3	rendah
60	CIMANGGUNG	CIMANGGUNG	2	sangat rendah	2	sangat rendah	1	sangat sangat rendah	1	sangat sangat rendah	1	sangat sangat rendah	1	sangat sangat rendah	1	rendah	1	sangat sangat rendah

No	Desa/ Kelurahan	Kecamatan	Hasil skoring risiko sektor pertanian terhadap															
			Longsor				Banjir				Kekeringan				Kebakaran lahan			
			Histori		Prediksi		Histori		Prediksi		Histori		Prediksi		Histori		Prediksi	
			Skor	Keterangan	Skor	Keterangan	Skor	Keterangan	Skor	Keterangan	Skor	Keterangan	Skor	Keterangan	Skor	Keterangan	Skor	Keterangan
61	CIMANINTIN	JATINUNGGAL	6	sangat tinggi	6	sangat tinggi	3	rendah	2	sangat rendah	3	rendah	3	rendah	3	rendah	3	rendah
62	CIMARA	CISARUA	2	sangat rendah	2	sangat rendah	1	sangat sangat rendah	1	sangat sangat rendah	3	rendah	3	rendah	3	rendah	3	rendah
63	CIMARGA	CISITU	5	tinggi	5	tinggi	2	sangat rendah	2	sangat rendah	1	sangat sangat rendah	2	sangat rendah	3	rendah	3	rendah
64	CIMARIAS	PAMULIHAN	3	rendah	4	sedang	1	sangat sangat rendah	2	sangat rendah	2	sangat rendah	1	sangat sangat rendah	2	sedang	2	sangat rendah
65	CIMUJA	CIMALAKA	3	rendah	4	sedang	2	sangat rendah	2	sangat rendah	1	sangat sangat rendah	1	sangat sangat rendah	1	sangat sangat rendah	1	sangat sangat rendah
66	CIMUNGKAL	WADO	4	sedang	4	sedang	3	rendah	2	sangat rendah	2	sangat rendah	3	rendah	3	sangat rendah	3	rendah
67	CINANGGERANG	PAMULIHAN	3	rendah	4	sedang	1	sangat sangat rendah	2	sangat rendah	3	rendah	2	sangat rendah	2	sedang	2	sangat rendah
68	CINANGSI	CISITU	5	tinggi	5	tinggi	1	sangat sangat rendah	1	sangat sangat rendah	1	sangat sangat rendah	1	sangat sangat rendah	1	sangat sangat rendah	1	sangat sangat rendah
69	CINANJUNG	TANJUNGSARI	3	rendah	4	sedang	1	sangat sangat rendah	1	sangat sangat rendah	2	sangat rendah	2	sangat rendah	2	sangat rendah	2	sangat rendah
70	CINTA MULYA	JATINANGOR	1	sangat sangat rendah	1	sangat sangat rendah	2	sangat rendah	2	sangat rendah	2	sangat rendah	1	sangat sangat rendah	2	sedang	2	sangat rendah
71	CINTAJAYA	JATIGEDE	5	tinggi	5	tinggi	2	sangat rendah	1	sangat sangat rendah	3	rendah	4	sedang	2	sangat rendah	2	sangat rendah
72	CIPACING	JATINANGOR	2	sangat rendah	2	sangat rendah	3	rendah	3	rendah	3	rendah	2	sangat rendah	2	sedang	2	sangat rendah
73	CIPAMEKAR	CONGGEANG	3	rendah	3	rendah	1	sangat sangat rendah	1	sangat sangat rendah	3	rendah	4	sedang	4	sedang	4	sedang

No	Desa/ Kelurahan	Kecamatan	Hasil skoring risiko sektor pertanian terhadap															
			Longsor				Banjir				Kekeringan				Kebakaran lahan			
			Histori		Prediksi		Histori		Prediksi		Histori		Prediksi		Histori		Prediksi	
			Skor	Keterangan	Skor	Keterangan	Skor	Keterangan	Skor	Keterangan	Skor	Keterangan	Skor	Keterangan	Skor	Keterangan	Skor	Keterangan
74	CIPAMEUNGPEUK	SUMEDANG SELATAN	3	rendah	3	rendah	1	sangat rendah	1	sangat rendah	1	sangat rendah	1	sangat rendah	1	sangat rendah	1	sangat rendah
75	CIPANAS	TANJUNGPURA	5	tinggi	4	sedang	2	sangat rendah	1	sangat rendah	1	sangat rendah	1	sangat rendah	1	sangat rendah	1	sangat rendah
76	CIPANCAR	SUMEDANG SELATAN	3	rendah	3	rendah	2	sangat rendah	2	sangat rendah	1	sangat rendah	1	sangat rendah	1	sangat rendah	1	sangat rendah
77	CIPANDANWANGI	CISARUA	2	sangat rendah	2	sangat rendah	1	sangat rendah	1	sangat rendah	2	sangat rendah	2	sangat rendah	2	sangat rendah	2	sangat rendah
78	CIPASANG	CIBUGEL	3	rendah	4	sedang	1	sangat rendah	1	sangat rendah	1	sangat rendah	2	sangat rendah	1	sangat rendah	1	sangat rendah
79	CIPELANG	UJUNG JAYA	3	rendah	2	sangat rendah	2	sangat rendah	2	sangat rendah	2	sangat rendah	3	rendah	3	rendah	3	rendah
80	CIPELES	TOMO	3	rendah	3	rendah	2	sangat rendah	2	sangat rendah	3	rendah	2	sangat rendah	1	rendah	1	sangat rendah
81	CIPEUNDEUY	JATINUNGGAL	5	tinggi	5	tinggi	2	sangat rendah	1	sangat rendah	1	sangat rendah	1	sangat rendah	2	sangat rendah	2	sangat rendah
82	CIPEUTEUY	DARMARAJA	6	sangat tinggi	6	sangat tinggi	2	sangat rendah	2	sangat rendah	2	sangat rendah	3	rendah	4	rendah	4	sedang
83	CIPICUNG	JATIGEDE	4	sedang	4	sedang	2	sangat rendah	1	sangat rendah	1	sangat rendah	1	sangat rendah	1	sangat rendah	1	sangat rendah
84	CIPTASARI	PAMULIHAN	2	sangat rendah	3	rendah	1	sangat rendah	1	sangat rendah	1	sangat rendah	1	sangat rendah	1	sangat rendah	1	sangat rendah
85	CIRANGGEM	JATIGEDE	5	tinggi	4	sedang	3	rendah	2	sangat rendah	2	sangat rendah	2	sangat rendah	2	sangat rendah	2	sangat rendah
86	CISALAK	CISARUA	3	rendah	3	rendah	2	sangat rendah	2	sangat rendah	1	sangat rendah	1	sangat rendah	2	sangat rendah	2	sangat rendah

No	Desa/ Kelurahan	Kecamatan	Hasil skoring risiko sektor pertanian terhadap															
			Longsor				Banjir				Kekeringan				Kebakaran lahan			
			Histori		Prediksi		Histori		Prediksi		Histori		Prediksi		Histori		Prediksi	
			Skor	Keterangan	Skor	Keterangan	Skor	Keterangan	Skor	Keterangan	Skor	Keterangan	Skor	Keterangan	Skor	Keterangan	Skor	Keterangan
87	CISAMPIH	JATIGEDE	4	sedang	4	sedang	2	sangat rendah	1	sangat sangat rendah	1	sangat sangat rendah	1	sangat sangat rendah	1	sangat sangat rendah	1	sangat sangat rendah
88	CISARUA	CISARUA	2	sangat rendah	2	sangat rendah	1	sangat sangat rendah	1	sangat sangat rendah	2	sangat rendah	2	sangat rendah	2	sangat rendah	2	sangat rendah
89	CISEMPUR	JATINANGOR	1	sangat sangat rendah	1	sangat sangat rendah	1	sangat sangat rendah	1	sangat sangat rendah	2	sangat rendah	1	sangat sangat rendah	1	rendah	1	sangat sangat rendah
90	CISITU	CISITU	3	rendah	3	rendah	1	sangat sangat rendah	1	sangat sangat rendah	1	sangat sangat rendah	1	sangat sangat rendah	1	sangat sangat rendah	1	sangat sangat rendah
91	CISURAT	WADO	4	sedang	4	sedang	2	sangat rendah	1	sangat sangat rendah	1	sangat sangat rendah	1	sangat sangat rendah	1	sangat sangat rendah	1	sangat sangat rendah
92	CITALEUS	BUAHDUA	5	tinggi	5	tinggi	2	sangat rendah	3	rendah	2	sangat rendah	2	sangat rendah	3	sedang	3	rendah
93	CITALI	PAMULIHAN	3	rendah	4	sedang	1	sangat sangat rendah	2	sangat rendah	2	sangat rendah	1	sangat sangat rendah	1	rendah	1	sangat sangat rendah
94	CITENGAH	SUMEDANG SELATAN	4	sedang	4	sedang	2	sangat rendah	2	sangat rendah	1	sangat sangat rendah	1	sangat sangat rendah	1	sangat sangat rendah	1	sangat sangat rendah
95	CITEPOK	PASEH	3	rendah	3	rendah	1	sangat sangat rendah	1	sangat sangat rendah	1	sangat sangat rendah	2	sangat rendah	1	sangat sangat rendah	1	sangat sangat rendah
96	CITIMUN	CIMALAKA	3	rendah	4	sedang	2	sangat rendah	2	sangat rendah	1	sangat sangat rendah	1	sangat sangat rendah	1	sangat sangat rendah	1	sangat sangat rendah
97	CIUYAH	CISARUA	2	sangat rendah	2	sangat rendah	1	sangat sangat rendah	1	sangat sangat rendah	2	sangat rendah	2	sangat rendah	2	sangat rendah	2	sangat rendah
98	CONGGEANG KULON	CONGGEANG	3	rendah	3	rendah	1	sangat sangat rendah	1	sangat sangat rendah	1	sangat sangat rendah	2	sangat rendah	2	sangat rendah	2	sangat rendah

No	Desa/ Kelurahan	Kecamatan	Hasil skoring risiko sektor pertanian terhadap															
			Longsor				Banjir				Kekeringan				Kebakaran lahan			
			Histori		Prediksi		Histori		Prediksi		Histori		Prediksi		Histori		Prediksi	
			Skor	Keterangan	Skor	Keterangan	Skor	Keterangan	Skor	Keterangan	Skor	Keterangan	Skor	Keterangan	Skor	Keterangan	Skor	Keterangan
99	CONGGEANG WETAN	CONGGEANG	4	sedang	4	sedang	2	sangat rendah	2	sangat rendah	3	rendah	4	sedang	3	rendah	3	rendah
100	DARMAJAYA	DARMARAJA	3	rendah	3	rendah	1	sangat sangat rendah	1	sangat sangat rendah	1	sangat sangat rendah	1	sangat sangat rendah	1	sangat sangat rendah	1	sangat sangat rendah
101	DARMARAJA	DARMARAJA	4	sedang	4	sedang	3	rendah	3	rendah	2	sangat rendah	3	rendah	3	sangat rendah	3	rendah
102	DARMAWANGI	TOMO	4	sedang	4	sedang	2	sangat rendah	2	sangat rendah	4	sedang	3	rendah	2	sedang	2	sangat rendah
103	DAYEUH LUHUR	GANEAS	4	sedang	4	sedang	1	sangat sangat rendah	1	sangat sangat rendah	1	sangat sangat rendah	1	sangat sangat rendah	1	sangat sangat rendah	1	sangat sangat rendah
104	GALUDRA	CIMALAKA	4	sedang	4	sedang	2	sangat rendah	2	sangat rendah	2	sangat rendah	3	rendah	2	sangat sangat rendah	2	sangat rendah
105	GANEAS	GANEAS	4	sedang	3	rendah	1	sangat sangat rendah	1	sangat sangat rendah	1	sangat sangat rendah	1	sangat sangat rendah	1	sangat sangat rendah	1	sangat sangat rendah
106	GANJARESIK	WADO	5	tinggi	5	tinggi	3	rendah	2	sangat rendah	3	rendah	4	sedang	4	rendah	4	sedang
107	GENDEREH	BUAHDUA	6	sangat tinggi	6	sangat tinggi	4	sedang	4	sedang	3	rendah	3	rendah	5	tinggi	5	tinggi
108	GENTENG	SUKASARI	3	rendah	3	rendah	1	sangat sangat rendah	1	sangat sangat rendah	1	sangat sangat rendah	1	sangat sangat rendah	1	sangat rendah	1	sangat sangat rendah
109	GIRIMUKTI	SUMEDANG UTARA	3	rendah	3	rendah	1	sangat sangat rendah	1	sangat sangat rendah	3	rendah	2	sangat rendah	2	sangat rendah	2	sangat rendah
110	GUDANG	TANJUNGSARI	2	sangat rendah	3	rendah	1	sangat sangat rendah	1	sangat sangat rendah	1	sangat sangat rendah	1	sangat sangat rendah	1	sangat sangat rendah	1	sangat sangat rendah
111	GUNASARI	SUMEDANG SELATAN	4	sedang	4	sedang	1	sangat sangat rendah	1	sangat sangat rendah	1	sangat sangat rendah	1	sangat sangat rendah	1	sangat sangat rendah	1	sangat sangat rendah

No	Desa/ Kelurahan	Kecamatan	Hasil skoring risiko sektor pertanian terhadap															
			Longsor				Banjir				Kekeringan				Kebakaran lahan			
			Histori		Prediksi		Histori		Prediksi		Histori		Prediksi		Histori		Prediksi	
			Skor	Keterangan	Skor	Keterangan	Skor	Keterangan	Skor	Keterangan	Skor	Keterangan	Skor	Keterangan	Skor	Keterangan	Skor	Keterangan
112	GUNTURMEKAR	TANJUNGKERTA	5	tinggi	4	sedang	2	sangat rendah	1	sangat sangat rendah	1	sangat sangat rendah	1	sangat sangat rendah	1	sangat sangat rendah	1	sangat sangat rendah
113	GUNUNGMANIK	TANJUNGSARI	2	sangat rendah	2	sangat rendah	2	sangat rendah	2	sangat rendah	1	sangat sangat rendah	1	sangat sangat rendah	1	sangat sangat rendah	1	sangat sangat rendah
114	HARIANG	BUAHDUA	5	tinggi	5	tinggi	2	sangat rendah	3	rendah	4	sedang	4	sedang	4	tinggi	4	sedang
115	HAURKUNING	PASEH	3	rendah	3	rendah	1	sangat sangat rendah	1	sangat sangat rendah	1	sangat sangat rendah	2	sangat rendah	1	sangat sangat rendah	1	sangat sangat rendah
116	HAURNGOMBONG	PAMULIHAN	2	sangat rendah	3	rendah	1	sangat sangat rendah	2	sangat rendah	2	sangat rendah	1	sangat sangat rendah	2	rendah	2	sangat rendah
117	HEGARMANAH	JATINANGOR	2	sangat rendah	2	sangat rendah	2	sangat rendah	2	sangat rendah	2	sangat rendah	1	sangat sangat rendah	1	rendah	1	sangat sangat rendah
118	JAMBU	CONGGEANG	3	rendah	3	rendah	1	sangat sangat rendah	1	sangat sangat rendah	3	rendah	4	sedang	3	rendah	3	rendah
119	JATIHURIP	SUMEDANG UTARA	2	sangat rendah	2	sangat rendah	2	sangat rendah	2	sangat rendah	1	sangat sangat rendah	1	sangat sangat rendah	2	rendah	2	sangat rendah
120	JATIMEKAR	SITURAJA	2	sangat rendah	2	sangat rendah	1	sangat sangat rendah	1	sangat sangat rendah	2	sangat rendah	2	sangat rendah	2	rendah	2	sangat rendah
121	JATIMUKTI	JATINANGOR	2	sangat rendah	2	sangat rendah	1	sangat sangat rendah	1	sangat sangat rendah	3	rendah	2	sangat rendah	2	sedang	2	sangat rendah
122	JATIMULYA	SUMEDANG UTARA	4	sedang	4	sedang	2	sangat rendah	2	sangat rendah	4	sedang	3	rendah	4	sedang	4	sedang
123	JATIROKE	JATINANGOR	2	sangat rendah	2	sangat rendah	1	sangat sangat rendah	1	sangat sangat rendah	3	rendah	2	sangat rendah	2	sedang	2	sangat rendah

No	Desa/ Kelurahan	Kecamatan	Hasil skoring risiko sektor pertanian terhadap															
			Longsor				Banjir				Kekeringan				Kebakaran lahan			
			Histori		Prediksi		Histori		Prediksi		Histori		Prediksi		Histori		Prediksi	
			Skor	Keterangan	Skor	Keterangan	Skor	Keterangan	Skor	Keterangan	Skor	Keterangan	Skor	Keterangan	Skor	Keterangan	Skor	Keterangan
124	JATISARI	TANJUNGSARI	2	sangat rendah	2	sangat rendah	1	sangat rendah	1	sangat rendah	1	sangat rendah	1	sangat rendah	1	sangat rendah	1	sangat rendah
125	JAYA MEKAR	CIBUGEL	5	tinggi	5	tinggi	2	sangat rendah	2	sangat rendah	3	rendah	4	sedang	2	sangat rendah	2	sangat rendah
126	JAYAMANDIRI	CIBUGEL	4	sedang	4	sedang	1	sangat rendah	1	sangat rendah	1	sangat rendah	1	sangat rendah	1	sangat rendah	1	sangat rendah
127	JEMAH	JATIGEDE	5	tinggi	5	tinggi	2	sangat rendah	1	sangat rendah	1	sangat rendah	1	sangat rendah	1	sangat rendah	1	sangat rendah
128	JEMBARWANGI	TOMO	3	rendah	2	sangat rendah	2	sangat rendah	2	sangat rendah	4	sedang	3	rendah	2	sedang	2	sangat rendah
129	JINGKANG	TANJUNGMEDAR	6	sangat tinggi	6	sangat tinggi	2	sangat rendah	2	sangat rendah	4	sedang	4	sedang	3	sedang	3	rendah
130	KADAKAJAYA	TANJUNGSARI	2	sangat rendah	3	rendah	1	sangat rendah	1	sangat rendah	1	sangat rendah	1	sangat rendah	1	sangat rendah	1	sangat rendah
131	KADU	JATIGEDE	4	sedang	4	sedang	2	sangat rendah	1	sangat rendah	1	sangat rendah	1	sangat rendah	1	sangat rendah	1	sangat rendah
132	KADUJAYA	JATIGEDE	4	sedang	4	sedang	2	sangat rendah	1	sangat rendah	1	sangat rendah	1	sangat rendah	1	sangat rendah	1	sangat rendah
133	KADUWULUNG	SITURAJA	3	rendah	3	rendah	1	sangat rendah	1	sangat rendah	1	sangat rendah	1	sangat rendah	1	sangat rendah	1	sangat rendah
134	KAMAL	TANJUNGMEDAR	7	sangat tinggi	7	sangat tinggi	2	sangat rendah	2	sangat rendah	4	sedang	4	sedang	3	sedang	3	rendah
135	KARANG PAKUAN	DARMARAJA	3	rendah	4	sedang	2	sangat rendah	2	sangat rendah	1	sangat rendah	2	sangat rendah	1	sangat rendah	1	sangat rendah
136	KARANGBUNGUR	BUAHDUA	7	sangat tinggi	7	sangat tinggi	4	sedang	4	sedang	4	sedang	4	sedang	4	tinggi	4	sedang

No	Desa/ Kelurahan	Kecamatan	Hasil skoring risiko sektor pertanian terhadap															
			Longsor				Banjir				Kekeringan				Kebakaran lahan			
			Histori		Prediksi		Histori		Prediksi		Histori		Prediksi		Histori		Prediksi	
			Skor	Keterangan	Skor	Keterangan	Skor	Keterangan	Skor	Keterangan	Skor	Keterangan	Skor	Keterangan	Skor	Keterangan	Skor	Keterangan
137	KARANGHEULEUT	SITURAJA	3	rendah	3	rendah	1	sangat rendah	1	sangat rendah	1	sangat rendah	1	sangat rendah	2	rendah	2	sangat rendah
138	KARANGLAYUNG	CONGGEANG	3	rendah	3	rendah	1	sangat rendah	1	sangat rendah	1	sangat rendah	2	sangat rendah	3	rendah	3	rendah
139	KAREDOK	JATIGEDE	4	sedang	4	sedang	3	rendah	2	sangat rendah	1	sangat rendah	1	sangat rendah	1	sangat rendah	1	sangat rendah
140	KARYAMUKTI	TOMO	3	rendah	2	sangat rendah	2	sangat rendah	2	sangat rendah	2	sangat rendah	1	sangat rendah	1	rendah	1	sangat rendah
141	KEBON CAU	UJUNG JAYA	2	sangat rendah	1	sangat rendah	2	sangat rendah	2	sangat rendah	4	sedang	4	sedang	3	rendah	3	rendah
142	KEBONJATI	SUMEDANG UTARA	2	sangat rendah	2	sangat rendah	2	sangat rendah	2	sangat rendah	1	sangat rendah	1	sangat rendah	1	sangat rendah	1	sangat rendah
143	KEBONKALAPA	CISARUA	2	sangat rendah	2	sangat rendah	1	sangat rendah	1	sangat rendah	2	sangat rendah	2	sangat rendah	1	sangat rendah	1	sangat rendah
144	KERTAHARJA	TANJUNGGAL	4	sedang	3	rendah	1	sangat rendah	1	sangat rendah	1	sangat rendah	1	sangat rendah	1	sangat rendah	1	sangat rendah
145	KERTAMEKAR	TANJUNGGAL	4	sedang	3	rendah	1	sangat rendah	1	sangat rendah	1	sangat rendah	1	sangat rendah	1	sangat rendah	1	sangat rendah
146	KERTAMUKTI	TANJUNGGAL	4	sedang	4	sedang	1	sangat rendah	1	sangat rendah	1	sangat rendah	1	sangat rendah	1	sangat rendah	1	sangat rendah
147	KIRISIK	JATINUNGGAL	6	sangat tinggi	6	sangat tinggi	3	rendah	2	sangat rendah	3	rendah	3	rendah	3	rendah	3	rendah
148	KOTAKALER	SUMEDANG UTARA	3	rendah	3	rendah	1	sangat rendah	1	sangat rendah	1	sangat rendah	1	sangat rendah	1	sangat rendah	1	sangat rendah

No	Desa/ Kelurahan	Kecamatan	Hasil skoring risiko sektor pertanian terhadap															
			Longsor				Banjir				Kekeringan				Kebakaran lahan			
			Histori		Prediksi		Histori		Prediksi		Histori		Prediksi		Histori		Prediksi	
			Skor	Keterangan	Skor	Keterangan	Skor	Keterangan	Skor	Keterangan	Skor	Keterangan	Skor	Keterangan	Skor	Keterangan	Skor	Keterangan
149	KOTAKULON	SUMEDANG SELATAN	4	sedang	4	sedang	3	rendah	3	rendah	1	sangat sangat rendah	1	sangat sangat rendah	3	rendah	3	rendah
150	KUDANGWANGI	UJUNG JAYA	2	sangat rendah	1	sangat sangat rendah	2	sangat rendah	2	sangat rendah	3	rendah	3	rendah	2	sangat rendah	2	sangat rendah
151	KUTAMANDIRI	TANJUNGSARI	2	sangat rendah	2	sangat rendah	1	sangat sangat rendah	1	sangat sangat rendah	1	sangat sangat rendah	1	sangat sangat rendah	1	sangat sangat rendah	1	sangat sangat rendah
152	LEBAKSIUH	JATIGEDE	4	sedang	4	sedang	2	sangat rendah	1	sangat sangat rendah	1	sangat sangat rendah	1	sangat sangat rendah	1	sangat sangat rendah	1	sangat sangat rendah
153	LEGOK KALER	PASEH	3	rendah	3	rendah	1	sangat sangat rendah	1	sangat sangat rendah	2	sangat rendah	3	rendah	3	rendah	3	rendah
154	LEGOK KIDUL	PASEH	1	sangat sangat rendah	1	sangat sangat rendah	1	sangat sangat rendah	1	sangat sangat rendah	1	sangat sangat rendah	2	sangat rendah	1	sangat sangat rendah	1	sangat sangat rendah
155	LICIN	CIMALAKA	4	sedang	4	sedang	2	sangat rendah	2	sangat rendah	1	sangat sangat rendah	1	sangat sangat rendah	4	sedang	4	sedang
156	LINGGAJAYA	CISITU	4	sedang	4	sedang	1	sangat sangat rendah	1	sangat sangat rendah	1	sangat sangat rendah	1	sangat sangat rendah	1	sangat sangat rendah	1	sangat sangat rendah
157	MALAKA	SITURAJA	3	rendah	3	rendah	1	sangat sangat rendah	1	sangat sangat rendah	2	sangat rendah	2	sangat rendah	2	rendah	2	sangat rendah
158	MANDALAHERANG	CIMALAKA	3	rendah	4	sedang	2	sangat rendah	2	sangat rendah	1	sangat sangat rendah	1	sangat sangat rendah	1	sangat sangat rendah	1	sangat sangat rendah
159	MANGUNARGA	CIMANGGUNG	3	rendah	3	rendah	2	sangat rendah	2	sangat rendah	2	sangat rendah	1	sangat sangat rendah	1	rendah	1	sangat sangat rendah
160	MARGA JAYA	TANJUNGSARI	2	sangat rendah	2	sangat rendah	1	sangat sangat rendah	1	sangat sangat rendah	1	sangat sangat rendah	1	sangat sangat rendah	1	sangat sangat rendah	1	sangat sangat rendah

No	Desa/ Kelurahan	Kecamatan	Hasil skoring risiko sektor pertanian terhadap															
			Longsor				Banjir				Kekeringan				Kebakaran lahan			
			Histori		Prediksi		Histori		Prediksi		Histori		Prediksi		Histori		Prediksi	
			Skor	Keterangan	Skor	Keterangan	Skor	Keterangan	Skor	Keterangan	Skor	Keterangan	Skor	Keterangan	Skor	Keterangan	Skor	Keterangan
161	MARGALAKSANA	SUMEDANG SELATAN	4	sedang	4	sedang	1	sangat rendah	1	sangat rendah	1	sangat rendah	2	sangat rendah	1	sangat rendah	1	sangat rendah
162	MARGALUYU	TANJUNGSARI	2	sangat rendah	2	sangat rendah	1	sangat rendah	1	sangat rendah	1	sangat rendah	1	sangat rendah	1	sangat rendah	1	sangat rendah
163	MARGAMEKAR	SUMEDANG SELATAN	4	sedang	4	sedang	1	sangat rendah	1	sangat rendah	1	sangat rendah	1	sangat rendah	1	sangat rendah	1	sangat rendah
164	MARGAMUKTI	SUMEDANG UTARA	5	tinggi	5	tinggi	1	sangat rendah	1	sangat rendah	2	sangat rendah	1	sangat rendah	1	sangat rendah	1	sangat rendah
165	MARONGGE	TOMO	3	rendah	2	sangat rendah	2	sangat rendah	2	sangat rendah	4	sedang	4	sedang	2	sedang	2	sangat rendah
166	MEKARASIH	JATIGEDE	3	rendah	3	rendah	2	sangat rendah	1	sangat rendah	1	sangat rendah	1	sangat rendah	1	sangat rendah	1	sangat rendah
167	MEKARBAKTI	PAMULIHAN	2	sangat rendah	3	rendah	1	sangat rendah	1	sangat rendah	1	sangat rendah	1	sangat rendah	1	sangat rendah	1	sangat rendah
168	MEKARGALIH	JATINANGOR	1	sangat rendah	1	sangat rendah	4	sedang	4	sedang	2	sangat rendah	1	sangat rendah	1	rendah	1	sangat rendah
169	MEKARJAYA	SUMEDANG UTARA	4	sedang	4	sedang	1	sangat rendah	1	sangat rendah	3	rendah	2	sangat rendah	4	tinggi	4	sedang
170	MEKARMUKTI	BUAHDUA	5	tinggi	5	tinggi	2	sangat rendah	3	rendah	4	sedang	4	sedang	4	tinggi	4	sedang
171	MEKARMULYA	SITURAJA	2	sangat rendah	2	sangat rendah	1	sangat rendah	1	sangat rendah	2	sangat rendah	2	sangat rendah	2	rendah	2	sangat rendah
172	MEKARRAHAYU	SUMEDANG SELATAN	3	rendah	3	rendah	1	sangat rendah	1	sangat rendah	1	sangat rendah	1	sangat rendah	1	sangat rendah	1	sangat rendah

No	Desa/ Kelurahan	Kecamatan	Hasil skoring risiko sektor pertanian terhadap															
			Longsor				Banjir				Kekeringan				Kebakaran lahan			
			Histori		Prediksi		Histori		Prediksi		Histori		Prediksi		Histori		Prediksi	
			Skor	Keterangan	Skor	Keterangan	Skor	Keterangan	Skor	Keterangan	Skor	Keterangan	Skor	Keterangan	Skor	Keterangan	Skor	Keterangan
173	MEKARSARI	SUKASARI	4	sedang	4	sedang	1	sangat rendah	1	sangat rendah	3	rendah	2	sangat rendah	2	rendah	2	sangat rendah
174	MEKARWANGI	TOMO	2	sangat rendah	2	sangat rendah	2	sangat rendah	2	sangat rendah	3	rendah	2	sangat rendah	2	sedang	2	sangat rendah
175	MULYAJAYA	WADO	5	tinggi	5	tinggi	2	sangat rendah	1	sangat rendah	1	sangat rendah	2	sangat rendah	1	sangat rendah	1	sangat rendah
176	MULYAMEKAR	TANJUNGKERTA	5	tinggi	4	sedang	2	sangat rendah	1	sangat rendah	1	sangat rendah	1	sangat rendah	1	sangat rendah	1	sangat rendah
177	MULYASARI	SUMEDANG UTARA	3	rendah	3	rendah	1	sangat rendah	1	sangat rendah	2	sangat rendah	1	sangat rendah	2	sangat rendah	2	sangat rendah
178	NAGARAWANGI	RANCAKALONG	2	sangat rendah	3	rendah	1	sangat rendah	1	sangat rendah	1	sangat rendah	1	sangat rendah	1	sangat rendah	1	sangat rendah
179	NAGRAK	BUAHDUA	5	tinggi	5	tinggi	2	sangat rendah	3	rendah	4	sedang	4	sedang	5	tinggi	5	tinggi
180	NALUK	CIMALAKA	3	rendah	4	sedang	2	sangat rendah	2	sangat rendah	1	sangat rendah	2	sangat rendah	2	sangat rendah	2	sangat rendah
181	NANGGERANG	SUKASARI	4	sedang	4	sedang	1	sangat rendah	1	sangat rendah	3	rendah	2	sangat rendah	2	rendah	2	sangat rendah
182	NANJUNGWANGI	SURIAN	3	rendah	3	rendah	2	sangat rendah	2	sangat rendah	4	sedang	4	sedang	4	sedang	4	sedang
183	NARIMBANG	CONGGEANG	3	rendah	3	rendah	1	sangat rendah	1	sangat rendah	1	sangat rendah	2	sangat rendah	1	sangat rendah	1	sangat rendah
184	NEGLASARI	DARMARAJA	3	rendah	4	sedang	1	sangat rendah	1	sangat rendah	1	sangat rendah	1	sangat rendah	1	sangat rendah	1	sangat rendah
185	NYALINDUNG	CIMALAKA	3	rendah	3	rendah	2	sangat rendah	2	sangat rendah	1	sangat rendah	1	sangat rendah	1	sangat rendah	1	sangat rendah

No	Desa/ Kelurahan	Kecamatan	Hasil skoring risiko sektor pertanian terhadap															
			Longsor				Banjir				Kekeringan				Kebakaran lahan			
			Histori		Prediksi		Histori		Prediksi		Histori		Prediksi		Histori		Prediksi	
			Skor	Keterangan	Skor	Keterangan	Skor	Keterangan	Skor	Keterangan	Skor	Keterangan	Skor	Keterangan	Skor	Keterangan	Skor	Keterangan
186	PADAASIH	CONGGEANG	4	sedang	4	sedang	3	rendah	3	rendah	3	rendah	4	sedang	3	rendah	3	rendah
187	PADANAAN	PASEH	3	rendah	3	rendah	3	rendah	3	rendah	1	sangat rendah	2	sangat rendah	2	sangat rendah	2	sangat rendah
188	PADASARI	CIMALAKA	4	sedang	5	tinggi	2	sangat rendah	2	sangat rendah	2	sangat rendah	3	rendah	3	sangat rendah	3	rendah
189	PADASUKA	SUMEDANG UTARA	3	rendah	3	rendah	3	rendah	3	rendah	2	sangat rendah	1	sangat sangat rendah	2	rendah	2	sangat rendah
190	PAJAGAN	CISITU	3	rendah	3	rendah	1	sangat sangat rendah	1	sangat sangat rendah	1	sangat sangat rendah	1	sangat sangat rendah	2	sangat rendah	2	sangat rendah
191	PAKU ALAM	DARMARAJA	5	tinggi	5	tinggi	1	sangat sangat rendah	1	sangat sangat rendah	2	sangat rendah	3	rendah	4	sedang	4	sedang
192	PALABUAN	UJUNG JAYA	2	sangat rendah	2	sangat rendah	2	sangat rendah	2	sangat rendah	2	sangat rendah	2	sangat rendah	2	sangat rendah	2	sangat rendah
193	PALASARI	UJUNG JAYA	3	rendah	3	rendah	3	rendah	3	rendah	5	tinggi	5	tinggi	4	sedang	4	sedang
194	PAMEKARAN	RANCAKALONG	3	rendah	3	rendah	1	sangat sangat rendah	1	sangat sangat rendah	1	sangat sangat rendah	1	sangat sangat rendah	1	sangat sangat rendah	1	sangat sangat rendah
195	PAMEKARSARI	SURIAN	4	sedang	4	sedang	2	sangat rendah	2	sangat rendah	4	sedang	4	sedang	4	sedang	4	sedang
196	PAMULIHAN	PAMULIHAN	2	sangat rendah	3	rendah	1	sangat sangat rendah	1	sangat sangat rendah	2	sangat rendah	1	sangat sangat rendah	1	sangat rendah	1	sangat sangat rendah
197	PAMULIHAN	SITURAJA	2	sangat rendah	3	rendah	2	sangat rendah	2	sangat rendah	1	sangat sangat rendah	1	sangat sangat rendah	1	sangat rendah	1	sangat sangat rendah
198	PANGADEGAN	RANCAKALONG	5	tinggi	5	tinggi	2	sangat rendah	2	sangat rendah	1	sangat sangat rendah	1	sangat sangat rendah	2	sangat rendah	2	sangat rendah
199	PANYINDANGAN	BUAHDUA	4	sedang	4	sedang	1	sangat sangat rendah	2	sangat rendah	2	sangat rendah	2	sangat rendah	2	rendah	2	sangat rendah

No	Desa/ Kelurahan	Kecamatan	Hasil skoring risiko sektor pertanian terhadap															
			Longsor				Banjir				Kekeringan				Kebakaran lahan			
			Histori		Prediksi		Histori		Prediksi		Histori		Prediksi		Histori		Prediksi	
			Skor	Keterangan	Skor	Keterangan	Skor	Keterangan	Skor	Keterangan	Skor	Keterangan	Skor	Keterangan	Skor	Keterangan	Skor	Keterangan
200	PASANGGRAHAN BARU	SUMEDANG SELATAN	5	tinggi	5	tinggi	3	rendah	3	rendah	1	sangat sangat rendah	1	sangat sangat rendah	3	rendah	3	rendah
201	PASEH KALER	PASEH	3	rendah	3	rendah	1	sangat sangat rendah	1	sangat sangat rendah	1	sangat sangat rendah	2	sangat rendah	2	sangat rendah	2	sangat rendah
202	PASEH KIDUL	PASEH	2	sangat rendah	2	sangat rendah	1	sangat sangat rendah	1	sangat sangat rendah	1	sangat sangat rendah	2	sangat rendah	2	sangat rendah	2	sangat rendah
203	PASIGARAN	TANJUNGSARI	2	sangat rendah	3	rendah	1	sangat sangat rendah	1	sangat sangat rendah	1	sangat sangat rendah	1	sangat sangat rendah	1	sangat sangat rendah	1	sangat sangat rendah
204	PASIR BIRU	RANCAKALONG	5	tinggi	5	tinggi	1	sangat sangat rendah	1	sangat sangat rendah	1	sangat sangat rendah	1	sangat sangat rendah	1	sangat sangat rendah	1	sangat sangat rendah
205	PASIREUNGIT	PASEH	3	rendah	3	rendah	1	sangat sangat rendah	1	sangat sangat rendah	1	sangat sangat rendah	2	sangat rendah	1	sangat sangat rendah	1	sangat sangat rendah
206	PASIRNANJUNG	CIMANGGUNG	2	sangat rendah	2	sangat rendah	1	sangat sangat rendah	1	sangat sangat rendah	2	sangat rendah	1	sangat sangat rendah	1	rendah	1	sangat sangat rendah
207	PAWENANG	JATINUNGGAL	4	sedang	4	sedang	3	rendah	2	sangat rendah	1	sangat sangat rendah	2	sangat rendah	2	sangat rendah	2	sangat rendah
208	RAHARJA	TANJUNGSARI	3	rendah	4	sedang	2	sangat rendah	2	sangat rendah	2	sangat rendah	2	sangat rendah	2	sangat rendah	2	sangat rendah
209	RANCAKALONG	RANCAKALONG	3	rendah	3	rendah	1	sangat sangat rendah	1	sangat sangat rendah	1	sangat sangat rendah	1	sangat sangat rendah	1	sangat sangat rendah	1	sangat sangat rendah
210	RANCAMULYA	SUMEDANG UTARA	3	rendah	3	rendah	1	sangat sangat rendah	1	sangat sangat rendah	1	sangat sangat rendah	1	sangat sangat rendah	4	tinggi	4	sedang
211	RANGGASARI	SURIAN	4	sedang	4	sedang	5	tinggi	5	tinggi	4	sedang	4	sedang	4	sedang	4	sedang

No	Desa/ Kelurahan	Kecamatan	Hasil skoring risiko sektor pertanian terhadap															
			Longsor				Banjir				Kekeringan				Kebakaran lahan			
			Histori		Prediksi		Histori		Prediksi		Histori		Prediksi		Histori		Prediksi	
			Skor	Keterangan	Skor	Keterangan	Skor	Keterangan	Skor	Keterangan	Skor	Keterangan	Skor	Keterangan	Skor	Keterangan	Skor	Keterangan
212	RANGGON	DARMARAJA	3	rendah	3	rendah	1	sangat rendah	1	sangat rendah	1	sangat rendah	1	sangat rendah	1	sangat rendah	1	sangat rendah
213	RANJENG	CISITU	2	sangat rendah	2	sangat rendah	1	sangat rendah	1	sangat rendah	1	sangat rendah	1	sangat rendah	1	sangat rendah	1	sangat rendah
214	REGOL WETAN	SUMEDANG SELATAN	3	rendah	3	rendah	2	sangat rendah	2	sangat rendah	1	sangat rendah	1	sangat rendah	1	sangat rendah	1	sangat rendah
215	SAKURJAYA	UJUNG JAYA	3	rendah	3	rendah	2	sangat rendah	2	sangat rendah	3	rendah	3	rendah	2	sangat rendah	2	sangat rendah
216	SARIMEKAR	JATINUNGGAL	5	tinggi	5	tinggi	2	sangat rendah	1	sangat rendah	3	rendah	3	rendah	3	rendah	3	rendah
217	SAWAHDADAP	CIMANGGUNG	2	sangat rendah	2	sangat rendah	1	sangat rendah	1	sangat rendah	1	sangat rendah	1	sangat rendah	1	sangat rendah	1	sangat rendah
218	SAYANG	JATINANGOR	2	sangat rendah	2	sangat rendah	3	rendah	3	rendah	3	rendah	2	sangat rendah	2	sedang	2	sangat rendah
219	SEKARWANGI	BUAHDUA	4	sedang	4	sedang	2	sangat rendah	3	rendah	4	sedang	4	sedang	4	tinggi	4	sedang
220	SERANG	CIMALAKA	3	rendah	3	rendah	2	sangat rendah	2	sangat rendah	1	sangat rendah	1	sangat rendah	1	sangat rendah	1	sangat rendah
221	SINDANGGALIH	CIMANGGUNG	2	sangat rendah	2	sangat rendah	2	sangat rendah	2	sangat rendah	2	sangat rendah	1	sangat rendah	1	sangat rendah	1	sangat rendah
222	SINDANGPAKUON	CIMANGGUNG	2	sangat rendah	2	sangat rendah	5	tinggi	5	tinggi	2	sangat rendah	1	sangat rendah	1	rendah	1	sangat rendah
223	SINDANGSARI	SUKASARI	3	rendah	3	rendah	1	sangat rendah	1	sangat rendah	2	sangat rendah	1	sangat rendah	1	sangat rendah	1	sangat rendah
224	SINDULANG	CIMANGGUNG	3	rendah	3	rendah	1	sangat rendah	1	sangat rendah	2	sangat rendah	1	sangat rendah	1	rendah	1	sangat rendah

No	Desa/ Kelurahan	Kecamatan	Hasil skoring risiko sektor pertanian terhadap															
			Longsor				Banjir				Kekeringan				Kebakaran lahan			
			Histori		Prediksi		Histori		Prediksi		Histori		Prediksi		Histori		Prediksi	
			Skor	Keterangan	Skor	Keterangan	Skor	Keterangan	Skor	Keterangan	Skor	Keterangan	Skor	Keterangan	Skor	Keterangan	Skor	Keterangan
225	SIRNAMULYA	SUMEDANG UTARA	6	sangat tinggi	6	sangat tinggi	2	sangat rendah	2	sangat rendah	4	sedang	3	rendah	3	sedang	3	rendah
226	SIRNASARI	JATINUNGGAL	7	sangat sangat tinggi	6	sangat tinggi	4	sedang	3	rendah	5	tinggi	5	tinggi	4	sedang	4	sedang
227	SITU	SUMEDANG UTARA	2	sangat rendah	2	sangat rendah	1	sangat sangat rendah	1	sangat sangat rendah	1	sangat sangat rendah	1	sangat sangat rendah	1	sangat sangat rendah	1	sangat sangat rendah
228	SITUMEKAR	CISITU	3	rendah	3	rendah	1	sangat sangat rendah	1	sangat sangat rendah	1	sangat sangat rendah	1	sangat sangat rendah	1	sangat sangat rendah	1	sangat sangat rendah
229	SITURAJA	SITURAJA	2	sangat rendah	2	sangat rendah	1	sangat sangat rendah	1	sangat sangat rendah	3	rendah	3	rendah	3	sedang	3	rendah
230	SITURAJA UTARA	SITURAJA	3	rendah	3	rendah	1	sangat sangat rendah	1	sangat sangat rendah	1	sangat sangat rendah	1	sangat sangat rendah	1	sangat rendah	1	sangat sangat rendah
231	SUKADANA	CIMANGGUNG	2	sangat rendah	2	sangat rendah	3	rendah	3	rendah	4	sedang	3	rendah	2	sedang	2	sangat rendah
232	SUKAGALIH	SUMEDANG SELATAN	3	rendah	3	rendah	1	sangat sangat rendah	1	sangat sangat rendah	1	sangat sangat rendah	1	sangat sangat rendah	1	sangat sangat rendah	1	sangat sangat rendah
233	SUKAHAYU	RANCAKALONG	3	rendah	3	rendah	1	sangat sangat rendah	1	sangat sangat rendah	1	sangat sangat rendah	1	sangat sangat rendah	1	sangat sangat rendah	1	sangat sangat rendah
234	SUKAJADI	WADO	5	tinggi	5	tinggi	2	sangat rendah	1	sangat sangat rendah	1	sangat sangat rendah	1	sangat sangat rendah	1	sangat sangat rendah	1	sangat sangat rendah
235	SUKAJAYA	SUMEDANG SELATAN	4	sedang	3	rendah	2	sangat rendah	2	sangat rendah	1	sangat sangat rendah	2	sangat rendah	2	sangat sangat rendah	2	sangat rendah
236	SUKALUYU	GANEAS	3	rendah	3	rendah	2	sangat rendah	2	sangat rendah	2	sangat rendah	2	sangat rendah	1	sangat sangat rendah	1	sangat sangat rendah

No	Desa/ Kelurahan	Kecamatan	Hasil skoring risiko sektor pertanian terhadap															
			Longsor				Banjir				Kekeringan				Kebakaran lahan			
			Histori		Prediksi		Histori		Prediksi		Histori		Prediksi		Histori		Prediksi	
			Skor	Keterangan	Skor	Keterangan	Skor	Keterangan	Skor	Keterangan	Skor	Keterangan	Skor	Keterangan	Skor	Keterangan	Skor	Keterangan
237	SUKAMAJU	RANCAKALONG	3	rendah	3	rendah	1	sangat rendah	1	sangat rendah	1	sangat rendah	1	sangat rendah	1	sangat rendah	1	sangat rendah
238	SUKAMANAH	JATINUNGGAL	5	tinggi	5	tinggi	2	sangat rendah	1	sangat rendah	2	sangat rendah	2	sangat rendah	2	sangat rendah	2	sangat rendah
239	SUKAMANTRI	TANJUNGPURBA	5	tinggi	4	sedang	1	sangat rendah	1	sangat rendah	1	sangat rendah	1	sangat rendah	1	sangat rendah	1	sangat rendah
240	SUKAMENAK	DARMARAJA	3	rendah	3	rendah	2	sangat rendah	2	sangat rendah	1	sangat rendah	1	sangat rendah	1	sangat rendah	1	sangat rendah
241	SUKAMUKTI	TANJUNGMEDAR	4	sedang	4	sedang	2	sangat rendah	2	sangat rendah	3	rendah	3	rendah	2	rendah	2	sangat rendah
242	SUKAMULYA	UJUNG JAYA	2	sangat rendah	2	sangat rendah	2	sangat rendah	2	sangat rendah	3	rendah	3	rendah	2	sangat rendah	2	sangat rendah
243	SUKAPURA	WADO	5	tinggi	5	tinggi	2	sangat rendah	1	sangat rendah	1	sangat rendah	2	sangat rendah	2	sangat rendah	2	sangat rendah
244	SUKARAJA	CIBUGEL	4	sedang	4	sedang	1	sangat rendah	1	sangat rendah	1	sangat rendah	1	sangat rendah	1	sangat rendah	1	sangat rendah
245	SUKARAPIH	SUKASARI	1	sangat rendah	1	sangat rendah	1	sangat rendah	1	sangat rendah	1	sangat rendah	1	sangat rendah	1	rendah	1	sangat rendah
246	SUKARATU	DARMARAJA	2	sangat rendah	3	rendah	2	sangat rendah	2	sangat rendah	1	sangat rendah	1	sangat rendah	1	sangat rendah	1	sangat rendah
247	SUKASARI	SUKASARI	3	rendah	3	rendah	1	sangat rendah	1	sangat rendah	2	sangat rendah	1	sangat rendah	1	rendah	1	sangat rendah
248	SUKASIRNARASA	RANCAKALONG	2	sangat rendah	3	rendah	1	sangat rendah	1	sangat rendah	1	sangat rendah	1	sangat rendah	1	sangat rendah	1	sangat rendah

No	Desa/ Kelurahan	Kecamatan	Hasil skoring risiko sektor pertanian terhadap															
			Longsor				Banjir				Kekeringan				Kebakaran lahan			
			Histori		Prediksi		Histori		Prediksi		Histori		Prediksi		Histori		Prediksi	
			Skor	Keterangan	Skor	Keterangan	Skor	Keterangan	Skor	Keterangan	Skor	Keterangan	Skor	Keterangan	Skor	Keterangan	Skor	Keterangan
249	SUKATALI	SITURAJA	3	rendah	3	rendah	1	sangat rendah	1	sangat rendah	1	sangat rendah	1	sangat rendah	1	sangat rendah	1	sangat rendah
250	SUKATANI	TANJUNGMEDAR	3	rendah	3	rendah	1	sangat rendah	1	sangat rendah	1	sangat rendah	1	sangat rendah	1	sangat rendah	1	sangat rendah
251	SUKAWANGI	PAMULIHAN	3	rendah	4	sedang	1	sangat rendah	1	sangat rendah	2	sangat rendah	1	sangat rendah	2	rendah	2	sangat rendah
252	SUKAWENING	GANEAS	4	sedang	4	sedang	1	sangat rendah	1	sangat rendah	1	sangat rendah	2	sangat rendah	2	sangat rendah	2	sangat rendah
253	SUNDAMEKAR	CISITU	6	sangat tinggi	6	sangat tinggi	2	sangat rendah	2	sangat rendah	2	sangat rendah	3	rendah	3	rendah	3	rendah
254	SURIAMEDAL	SURIAN	3	rendah	3	rendah	1	sangat rendah	1	sangat rendah	5	tinggi	5	tinggi	3	rendah	3	rendah
255	SURIAMUKTI	SURIAN	3	rendah	3	rendah	1	sangat rendah	1	sangat rendah	1	sangat rendah	1	sangat rendah	2	sangat rendah	2	sangat rendah
256	SURIAN	SURIAN	7	sangat tinggi	7	sangat tinggi	4	sedang	4	sedang	5	tinggi	5	tinggi	5	tinggi	5	tinggi
257	TALUN	SUMEDANG UTARA	2	sangat rendah	2	sangat rendah	1	sangat rendah	1	sangat rendah	1	sangat rendah	1	sangat rendah	1	sangat rendah	1	sangat rendah
258	TAMANSARI	CIBUGEL	6	sangat tinggi	6	sangat tinggi	2	sangat rendah	2	sangat rendah	2	sangat rendah	3	rendah	3	rendah	3	rendah
259	TANJUNG	SURIAN	4	sedang	4	sedang	2	sangat rendah	2	sangat rendah	7	sangat tinggi	7	sangat tinggi	4	sedang	4	sedang
260	TANJUNGHURIP	GANEAS	4	sedang	4	sedang	1	sangat rendah	1	sangat rendah	1	sangat rendah	2	sangat rendah	1	sangat rendah	1	sangat rendah

No	Desa/ Kelurahan	Kecamatan	Hasil skoring risiko sektor pertanian terhadap															
			Longsor				Banjir				Kekeringan				Kebakaran lahan			
			Histori		Prediksi		Histori		Prediksi		Histori		Prediksi		Histori		Prediksi	
			Skor	Keterangan	Skor	Keterangan	Skor	Keterangan	Skor	Keterangan	Skor	Keterangan	Skor	Keterangan	Skor	Keterangan	Skor	Keterangan
261	TANJUNGMEDAR	TANJUNGMEDAR	3	rendah	3	rendah	1	sangat rendah	1	sangat rendah	2	sangat rendah	2	sangat rendah	1	sangat rendah	1	sangat rendah
262	TANJUNGMEKAR	TANJUNGKERTA	4	sedang	3	rendah	2	sangat rendah	1	sangat rendah	1	sangat rendah	1	sangat rendah	1	sangat rendah	1	sangat rendah
263	TANJUNGMULYA	TANJUNGKERTA	4	sedang	3	rendah	1	sangat rendah	1	sangat rendah	1	sangat rendah	1	sangat rendah	1	sangat rendah	1	sangat rendah
264	TANJUNGSARI	TANJUNGSARI	3	rendah	3	rendah	1	sangat rendah	1	sangat rendah	2	sangat rendah	2	sangat rendah	2	sangat rendah	2	sangat rendah
265	TANJUNGWANGI	TANJUNGMEDAR	6	sangat tinggi	6	sangat tinggi	2	sangat rendah	2	sangat rendah	3	rendah	3	rendah	2	rendah	2	sangat rendah
266	TARIKOLOT	JATINUNGGAL	4	sedang	4	sedang	2	sangat rendah	1	sangat rendah	2	sangat rendah	2	sangat rendah	2	sangat rendah	2	sangat rendah
267	TARUNAJAYA	DARMARAJA	3	rendah	3	rendah	1	sangat rendah	1	sangat rendah	1	sangat rendah	2	sangat rendah	2	sangat rendah	2	sangat rendah
268	TEGALMANGGUNG	CIMANGGUNG	3	rendah	3	rendah	1	sangat rendah	1	sangat rendah	3	rendah	2	sangat rendah	2	sedang	2	sangat rendah
269	TOLENGAS	TOMO	2	sangat rendah	2	sangat rendah	2	sangat rendah	2	sangat rendah	2	sangat rendah	1	sangat rendah	1	rendah	1	sangat rendah
270	TOMO	TOMO	3	rendah	2	sangat rendah	2	sangat rendah	2	sangat rendah	2	sangat rendah	1	sangat rendah	1	rendah	1	sangat rendah
271	TRUNAMANGGALA	CIMALAKA	3	rendah	4	sedang	2	sangat rendah	2	sangat rendah	1	sangat rendah	1	sangat rendah	2	sangat rendah	2	sangat rendah
272	UJUNGJAYA	UJUNG JAYA	3	rendah	2	sangat rendah	2	sangat rendah	2	sangat rendah	2	sangat rendah	3	rendah	2	sangat rendah	2	sangat rendah

No	Desa/ Kelurahan	Kecamatan	Hasil skoring risiko sektor pertanian terhadap															
			Longsor				Banjir				Kekeringan				Kebakaran lahan			
			Histori		Prediksi		Histori		Prediksi		Histori		Prediksi		Histori		Prediksi	
			Skor	Keterangan	Skor	Keterangan	Skor	Keterangan	Skor	Keterangan	Skor	Keterangan	Skor	Keterangan	Skor	Keterangan	Skor	Keterangan
273	UNGKAL	CONGGEANG	3	rendah	3	rendah	1	sangat sangat rendah	1	sangat sangat rendah	1	sangat sangat rendah	2	sangat rendah	1	sangat sangat rendah	1	sangat sangat rendah
274	WADO	WADO	5	tinggi	5	tinggi	3	rendah	2	sangat rendah	1	sangat sangat rendah	2	sangat rendah	3	sangat rendah	3	rendah
275	WANAJAYA	SURIAN	6	sangat tinggi	6	sangat tinggi	5	tinggi	5	tinggi	4	sedang	4	sedang	4	sedang	4	sedang
276	WANASARI	SURIAN	4	sedang	4	sedang	3	rendah	3	rendah	5	tinggi	5	tinggi	5	tinggi	5	tinggi
277	WARGALUYU	TANJUNGMEDAR	4	sedang	4	sedang	1	sangat sangat rendah	1	sangat sangat rendah	1	sangat sangat rendah	1	sangat sangat rendah	1	sangat sangat rendah	1	sangat sangat rendah

Lampiran 24. Hasil Analisis Risiko Sektor Kehutanan terhadap Bencana Perubahan Iklim

No	Desa/ Kelurahan	Kecamatan	Hasil skoring risiko sektor kehutanan terhadap															
			Longsor				Banjir				Kekeringan				Kebakaran lahan			
			Histori		Prediksi		Histori		Prediksi		Histori		Prediksi		Histori		Prediksi	
			Skor	Keterangan	Skor	Keterangan	Skor	Keterangan	Skor	Keterangan	Skor	Keterangan	Skor	Keterangan	Skor	Keterangan	Skor	Keterangan
1	AMBIT	SITURAJA	3	rendah	3	rendah	1	sangat sangat rendah	1	sangat sangat rendah	1	sangat sangat rendah	1	sangat sangat rendah	1	sangat rendah	1	sangat sangat rendah
2	AWILEGA	TANJUNGKERTA	1	sangat sangat rendah	1	sangat sangat rendah	1	sangat sangat rendah	1	sangat sangat rendah	1	sangat sangat rendah	1	sangat sangat rendah	1	sangat sangat rendah	1	sangat sangat rendah
3	BABAKAN ASEM	CONGGEANG	3	rendah	3	rendah	2	sangat rendah	2	sangat rendah	2	sangat rendah	3	rendah	2	sangat rendah	2	sangat rendah
4	BAGINDA	SUMEDANG SELATAN	4	sedang	4	sedang	1	sangat sangat rendah	1	sangat sangat rendah	1	sangat sangat rendah	1	sangat sangat rendah	1	sangat sangat rendah	1	sangat sangat rendah
5	BANGBAYANG	SITURAJA	4	sedang	4	sedang	2	sangat rendah	2	sangat rendah	2	sangat rendah	2	sangat rendah	2	rendah	2	sangat rendah
6	BANJARSARI	JATINUNGGAL	4	sedang	3	rendah	2	sangat rendah	1	sangat sangat rendah	1	sangat sangat rendah	1	sangat sangat rendah	1	sangat sangat rendah	1	sangat sangat rendah
7	BANTARMARA	CISARUA	2	sangat rendah	2	sangat rendah	1	sangat sangat rendah	1	sangat sangat rendah	1	sangat sangat rendah	1	sangat sangat rendah	1	sangat sangat rendah	1	sangat sangat rendah
8	BANYUASIH	TANJUNGKERTA	5	tinggi	4	sedang	2	sangat rendah	1	sangat sangat rendah	1	sangat sangat rendah	1	sangat sangat rendah	1	sangat sangat rendah	1	sangat sangat rendah
9	BANYURESMI	SUKASARI	4	sedang	4	sedang	1	sangat sangat rendah	1	sangat sangat rendah	2	sangat rendah	1	sangat sangat rendah	1	sangat rendah	1	sangat sangat rendah
10	BOJONGLOA	BUAHDUA	4	sedang	4	sedang	2	sangat rendah	3	rendah	2	sangat rendah	2	sangat rendah	1	sangat rendah	1	sangat sangat rendah
11	BONGKOK	PASEH	4	sedang	4	sedang	1	sangat sangat rendah	1	sangat sangat rendah	1	sangat sangat rendah	2	sangat rendah	2	sangat rendah	2	sangat rendah
12	BOROS	TANJUNGKERTA	4	sedang	3	rendah	1	sangat sangat rendah	1	sangat sangat rendah	1	sangat sangat rendah	1	sangat sangat rendah	1	sangat sangat rendah	1	sangat sangat rendah
13	BUAHDUA	BUAHDUA	4	sedang	4	sedang	1	sangat sangat rendah	2	sangat rendah	1	sangat sangat rendah	1	sangat sangat rendah	1	sangat rendah	1	sangat sangat rendah

No	Desa/ Kelurahan	Kecamatan	Hasil skoring risiko sektor kehutanan terhadap															
			Longsor				Banjir				Kekeringan				Kebakaran lahan			
			Histori		Prediksi		Histori		Prediksi		Histori		Prediksi		Histori		Prediksi	
			Skor	Keterangan	Skor	Keterangan	Skor	Keterangan	Skor	Keterangan	Skor	Keterangan	Skor	Keterangan	Skor	Keterangan	Skor	Keterangan
14	BUANA MEKAR	CIBUGEL	4	sedang	4	sedang	1	sangat sangat rendah	1	sangat sangat rendah	1	sangat sangat rendah	1	sangat sangat rendah	2	sangat rendah	2	sangat rendah
15	BUGEL	TOMO	3	rendah	3	rendah	2	sangat rendah	2	sangat rendah	2	sangat rendah	1	sangat sangat rendah	1	rendah	1	sangat sangat rendah
16	CACABAN	CONGGEANG	3	rendah	3	rendah	2	sangat rendah	2	sangat rendah	2	sangat rendah	3	rendah	3	rendah	3	rendah
17	CIAWITALI	BUAHDUA	4	sedang	4	sedang	3	rendah	3	rendah	1	sangat sangat rendah	1	sangat sangat rendah	3	rendah	3	rendah
18	CIBEUREUM KULON	CIMALAKA	4	sedang	4	sedang	2	sangat rendah	2	sangat rendah	1	sangat sangat rendah	1	sangat sangat rendah	1	sangat sangat rendah	1	sangat sangat rendah
19	CIBEUREUM WETAN	CIMALAKA	3	rendah	4	sedang	2	sangat rendah	2	sangat rendah	1	sangat sangat rendah	2	sangat rendah	2	sangat sangat rendah	2	sangat rendah
20	CIBEUREUYEUH	CONGGEANG	3	rendah	3	rendah	1	sangat sangat rendah	1	sangat sangat rendah	2	sangat rendah	3	rendah	2	sangat rendah	2	sangat rendah
21	CIBEUSI	JATINANGOR	2	sangat rendah	2	sangat rendah	1	sangat sangat rendah	1	sangat sangat rendah	2	sangat rendah	1	sangat sangat rendah	1	rendah	1	sangat sangat rendah
22	CIBITUNG	BUAHDUA	3	rendah	3	rendah	1	sangat sangat rendah	2	sangat rendah	1	sangat sangat rendah	1	sangat sangat rendah	1	sangat rendah	1	sangat sangat rendah
23	CIBUBUAN	CONGGEANG	3	rendah	3	rendah	1	sangat sangat rendah	1	sangat sangat rendah	1	sangat sangat rendah	2	sangat rendah	2	sangat rendah	2	sangat rendah
24	CIBUGEL	CIBUGEL	3	rendah	3	rendah	1	sangat sangat rendah	1	sangat sangat rendah	1	sangat sangat rendah	1	sangat sangat rendah	1	sangat sangat rendah	1	sangat sangat rendah
25	CIBULUH	UJUNG JAYA	3	rendah	2	sangat rendah	1	sangat sangat rendah	1	sangat sangat rendah	2	sangat rendah	2	sangat rendah	2	sangat rendah	2	sangat rendah
26	CIBUNAR	RANCAKALONG	4	sedang	4	sedang	4	sedang	4	sedang	1	sangat sangat rendah	1	sangat sangat rendah	1	sangat sangat rendah	1	sangat sangat rendah
27	CIBUNGUR	RANCAKALONG	5	tinggi	5	tinggi	1	sangat sangat rendah	1	sangat sangat rendah	1	sangat sangat rendah	1	sangat sangat rendah	1	sangat sangat rendah	1	sangat sangat rendah

No	Desa/ Kelurahan	Kecamatan	Hasil skoring risiko sektor kehutanan terhadap															
			Longsor				Banjir				Kekeringan				Kebakaran lahan			
			Histori		Prediksi		Histori		Prediksi		Histori		Prediksi		Histori		Prediksi	
			Skor	Keterangan	Skor	Keterangan	Skor	Keterangan	Skor	Keterangan	Skor	Keterangan	Skor	Keterangan	Skor	Keterangan	Skor	Keterangan
28	CICARIMANAH	SITURAJA	1	sangat sangat rendah	1	sangat sangat rendah	2	sangat rendah	2	sangat rendah	1	sangat sangat rendah	1	sangat sangat rendah	1	sangat rendah	1	sangat sangat rendah
29	CIEUNTEUNG	DARMARAJA	3	rendah	4	sedang	1	sangat sangat rendah	1	sangat sangat rendah	1	sangat sangat rendah	2	sangat rendah	1	sangat sangat rendah	1	sangat sangat rendah
30	CIGENDEL	PAMULIHAN	2	sangat rendah	3	rendah	1	sangat sangat rendah	1	sangat sangat rendah	2	sangat rendah	1	sangat sangat rendah	1	sangat rendah	1	sangat sangat rendah
31	CIGENTUR	TANJUNGKERTA	4	sedang	3	rendah	2	sangat rendah	1	sangat sangat rendah	1	sangat sangat rendah	1	sangat sangat rendah	1	sangat sangat rendah	1	sangat sangat rendah
32	CIGINTUNG	CISITU	2	sangat rendah	2	sangat rendah	1	sangat sangat rendah	1	sangat sangat rendah	1	sangat sangat rendah	1	sangat sangat rendah	1	sangat sangat rendah	1	sangat sangat rendah
33	CIHANJUANG	CIMANGGUNG	1	sangat sangat rendah	1	sangat sangat rendah	3	rendah	3	rendah	2	sangat rendah	1	sangat sangat rendah	1	sangat rendah	1	sangat sangat rendah
34	CIHERANG	SUMEDANG SELATAN	5	tinggi	5	tinggi	2	sangat rendah	2	sangat rendah	1	sangat sangat rendah	1	sangat sangat rendah	1	sangat sangat rendah	1	sangat sangat rendah
35	CIJAMBE	PASEH	3	rendah	3	rendah	1	sangat sangat rendah	1	sangat sangat rendah	1	sangat sangat rendah	2	sangat rendah	1	sangat sangat rendah	1	sangat sangat rendah
36	CIJAMBU	TANJUNGSARI	3	rendah	3	rendah	1	sangat sangat rendah	1	sangat sangat rendah	1	sangat sangat rendah	1	sangat sangat rendah	1	sangat sangat rendah	1	sangat sangat rendah
37	CIJATI	SITURAJA	2	sangat rendah	2	sangat rendah	1	sangat sangat rendah	1	sangat sangat rendah	1	sangat sangat rendah	1	sangat sangat rendah	1	sangat rendah	1	sangat sangat rendah
38	CIJELER	SITURAJA	3	rendah	3	rendah	1	sangat sangat rendah	1	sangat sangat rendah	1	sangat sangat rendah	1	sangat sangat rendah	1	sangat rendah	1	sangat sangat rendah
39	CIJERUK	PAMULIHAN	3	rendah	4	sedang	1	sangat sangat rendah	1	sangat sangat rendah	1	sangat sangat rendah	1	sangat sangat rendah	1	sangat sangat rendah	1	sangat sangat rendah
40	CIJEUNGJING	JATIGEDE	4	sedang	4	sedang	2	sangat rendah	1	sangat sangat rendah	1	sangat sangat rendah	1	sangat sangat rendah	1	sangat sangat rendah	1	sangat sangat rendah
41	CIKADU	SITURAJA	2	sangat rendah	2	sangat rendah	1	sangat sangat rendah	1	sangat sangat rendah	1	sangat sangat rendah	1	sangat sangat rendah	1	sangat rendah	1	sangat sangat rendah

No	Desa/ Kelurahan	Kecamatan	Hasil skoring risiko sektor kehutanan terhadap															
			Longsor				Banjir				Kekeringan				Kebakaran lahan			
			Histori		Prediksi		Histori		Prediksi		Histori		Prediksi		Histori		Prediksi	
			Skor	Keterangan	Skor	Keterangan	Skor	Keterangan	Skor	Keterangan	Skor	Keterangan	Skor	Keterangan	Skor	Keterangan	Skor	Keterangan
42	CIKAHURIPAN	CIMANGGUNG	1	sangat sangat rendah	1	sangat sangat rendah	1	sangat sangat rendah	1	sangat sangat rendah	2	sangat rendah	1	sangat sangat rendah	1	sangat rendah	1	sangat sangat rendah
43	CIKARAMAS	TANJUNGMEDAR	3	rendah	3	rendah	1	sangat sangat rendah	1	sangat sangat rendah	1	sangat sangat rendah	1	sangat sangat rendah	1	sangat sangat rendah	1	sangat sangat rendah
44	CIKAREO SELATAN	WADO	4	sedang	4	sedang	2	sangat rendah	1	sangat sangat rendah	1	sangat sangat rendah	2	sangat rendah	1	sangat sangat rendah	1	sangat sangat rendah
45	CIKAREO UTARA	WADO	4	sedang	4	sedang	2	sangat rendah	1	sangat sangat rendah	1	sangat sangat rendah	1	sangat sangat rendah	1	sangat sangat rendah	1	sangat sangat rendah
46	CIKERUH	JATINANGOR	1	sangat sangat rendah	1	sangat sangat rendah	2	sangat rendah	2	sangat rendah	1	sangat sangat rendah	1	sangat sangat rendah	1	sangat rendah	1	sangat sangat rendah
47	CIKEUSI	DARMARAJA	3	rendah	3	rendah	1	sangat sangat rendah	1	sangat sangat rendah	1	sangat sangat rendah	2	sangat rendah	1	sangat sangat rendah	1	sangat sangat rendah
48	CIKOLE	CIMALAKA	3	rendah	3	rendah	2	sangat rendah	2	sangat rendah	1	sangat sangat rendah	2	sangat rendah	2	sangat sangat rendah	2	sangat rendah
49	CIKONDANG	GANEAS	5	tinggi	5	tinggi	2	sangat rendah	2	sangat rendah	2	sangat rendah	3	rendah	2	sangat sangat rendah	2	sangat rendah
50	CIKONENG	GANEAS	3	rendah	2	sangat rendah	1	sangat sangat rendah	1	sangat sangat rendah	1	sangat sangat rendah	1	sangat sangat rendah	1	sangat sangat rendah	1	sangat sangat rendah
51	CIKONENG KULON	GANEAS	3	rendah	3	rendah	1	sangat sangat rendah	1	sangat sangat rendah	1	sangat sangat rendah	2	sangat rendah	3	rendah	3	rendah
52	CIKURUBUK	BUAHDUA	4	sedang	4	sedang	1	sangat sangat rendah	2	sangat rendah	2	sangat rendah	2	sangat rendah	2	rendah	2	sangat rendah
53	CILANGKAP	BUAHDUA	4	sedang	4	sedang	1	sangat sangat rendah	2	sangat rendah	1	sangat sangat rendah	1	sangat sangat rendah	1	sangat rendah	1	sangat sangat rendah
54	CILAYUNG	JATINANGOR	1	sangat sangat rendah	1	sangat sangat rendah	1	sangat sangat rendah	1	sangat sangat rendah	1	sangat sangat rendah	1	sangat sangat rendah	1	sangat rendah	1	sangat sangat rendah
55	CILELES	JATINANGOR	1	sangat sangat rendah	1	sangat sangat rendah	1	sangat sangat rendah	1	sangat sangat rendah	1	sangat sangat rendah	1	sangat sangat rendah	1	sangat rendah	1	sangat sangat rendah

No	Desa/ Kelurahan	Kecamatan	Hasil skoring risiko sektor kehutanan terhadap															
			Longsor				Banjir				Kekeringan				Kebakaran lahan			
			Histori		Prediksi		Histori		Prediksi		Histori		Prediksi		Histori		Prediksi	
			Skor	Keterangan	Skor	Keterangan	Skor	Keterangan	Skor	Keterangan	Skor	Keterangan	Skor	Keterangan	Skor	Keterangan	Skor	Keterangan
56	CILEMBU	PAMULIHAN	3	rendah	4	sedang	1	sangat sangat rendah	1	sangat sangat rendah	2	sangat rendah	1	sangat sangat rendah	1	sangat rendah	1	sangat sangat rendah
57	CILENGKRANG	WADO	4	sedang	4	sedang	2	sangat rendah	1	sangat sangat rendah	1	sangat sangat rendah	1	sangat sangat rendah	1	sangat sangat rendah	1	sangat sangat rendah
58	CILOPANG	CISITU	3	rendah	3	rendah	1	sangat sangat rendah	1	sangat sangat rendah	1	sangat sangat rendah	2	sangat rendah	2	sangat rendah	2	sangat rendah
59	CIMALAKA	CIMALAKA	3	rendah	3	rendah	2	sangat rendah	2	sangat rendah	1	sangat sangat rendah	2	sangat rendah	3	sangat rendah	3	rendah
60	CIMANGGUNG	CIMANGGUNG	2	sangat rendah	2	sangat rendah	1	sangat sangat rendah	1	sangat sangat rendah	1	sangat sangat rendah	1	sangat sangat rendah	1	rendah	1	sangat sangat rendah
61	CIMANINTIN	JATINUNGGAL	5	tinggi	5	tinggi	2	sangat rendah	1	sangat sangat rendah	1	sangat sangat rendah	1	sangat sangat rendah	1	sangat sangat rendah	1	sangat sangat rendah
62	CIMARA	CISARUA	2	sangat rendah	2	sangat rendah	1	sangat sangat rendah	1	sangat sangat rendah	1	sangat sangat rendah	1	sangat sangat rendah	1	sangat sangat rendah	1	sangat sangat rendah
63	CIMARGA	CISITU	5	tinggi	5	tinggi	2	sangat rendah	2	sangat rendah	1	sangat sangat rendah	2	sangat rendah	2	sangat rendah	2	sangat rendah
64	CIMARIAS	PAMULIHAN	2	sangat rendah	3	rendah	1	sangat sangat rendah	1	sangat sangat rendah	1	sangat sangat rendah	1	sangat sangat rendah	1	sangat rendah	1	sangat sangat rendah
65	CIMUJA	CIMALAKA	3	rendah	4	sedang	2	sangat rendah	2	sangat rendah	1	sangat sangat rendah	1	sangat sangat rendah	1	sangat sangat rendah	1	sangat sangat rendah
66	CIMUNGKAL	WADO	3	rendah	3	rendah	2	sangat rendah	1	sangat sangat rendah	1	sangat sangat rendah	1	sangat sangat rendah	1	sangat sangat rendah	1	sangat sangat rendah
67	CINANGGERANG	PAMULIHAN	2	sangat rendah	3	rendah	1	sangat sangat rendah	1	sangat sangat rendah	1	sangat sangat rendah	1	sangat sangat rendah	1	sangat rendah	1	sangat sangat rendah
68	CINANGSI	CISITU	5	tinggi	5	tinggi	1	sangat sangat rendah	1	sangat sangat rendah	1	sangat sangat rendah	2	sangat rendah	2	sangat rendah	2	sangat rendah
69	CINANJUNG	TANJUNGSARI	2	sangat rendah	3	rendah	1	sangat sangat rendah	1	sangat sangat rendah	1	sangat sangat rendah	1	sangat sangat rendah	1	sangat sangat rendah	1	sangat sangat rendah

No	Desa/ Kelurahan	Kecamatan	Hasil skoring risiko sektor kehutanan terhadap															
			Longsor				Banjir				Kekeringan				Kebakaran lahan			
			Histori		Prediksi		Histori		Prediksi		Histori		Prediksi		Histori		Prediksi	
			Skor	Keterangan	Skor	Keterangan	Skor	Keterangan	Skor	Keterangan	Skor	Keterangan	Skor	Keterangan	Skor	Keterangan	Skor	Keterangan
70	CINTA MULYA	JATINANGOR	1	sangat rendah	1	sangat rendah	2	sangat rendah	2	sangat rendah	2	sangat rendah	1	sangat rendah	1	rendah	1	sangat rendah
71	CINTAJAYA	JATIGEDE	4	sedang	4	sedang	2	sangat rendah	1	sangat rendah	2	sangat rendah	3	rendah	1	sangat rendah	1	sangat rendah
72	CIPACING	JATINANGOR	2	sangat rendah	2	sangat rendah	4	sedang	4	sedang	4	sedang	3	rendah	3	tinggi	3	rendah
73	CIPAMEKAR	CONGGEANG	3	rendah	3	rendah	1	sangat rendah	1	sangat rendah	1	sangat rendah	2	sangat rendah	2	sangat rendah	2	sangat rendah
74	CIPAMEUNGPEUK	SUMEDANG SELATAN	3	rendah	3	rendah	1	sangat rendah	1	sangat rendah	1	sangat rendah	1	sangat rendah	1	sangat rendah	1	sangat rendah
75	CIPANAS	TANJUNGPERTA	5	tinggi	4	sedang	2	sangat rendah	1	sangat rendah	1	sangat rendah	1	sangat rendah	2	sangat rendah	2	sangat rendah
76	CIPANCAR	SUMEDANG SELATAN	3	rendah	3	rendah	1	sangat rendah	1	sangat rendah	1	sangat rendah	1	sangat rendah	1	sangat rendah	1	sangat rendah
77	CIPANDANWANGI	CISARUA	2	sangat rendah	2	sangat rendah	1	sangat rendah	1	sangat rendah	1	sangat rendah	1	sangat rendah	1	sangat rendah	1	sangat rendah
78	CIPASANG	CIBUGEL	4	sedang	5	tinggi	1	sangat rendah	1	sangat rendah	1	sangat rendah	2	sangat rendah	1	sangat rendah	1	sangat rendah
79	CIPELANG	UJUNG JAYA	3	rendah	2	sangat rendah	2	sangat rendah	2	sangat rendah	1	sangat rendah	2	sangat rendah	2	sangat rendah	2	sangat rendah
80	CIPELES	TOMO	3	rendah	3	rendah	2	sangat rendah	2	sangat rendah	3	rendah	2	sangat rendah	1	rendah	1	sangat rendah
81	CIPEUNDEUY	JATINUNGGAL	4	sedang	4	sedang	2	sangat rendah	1	sangat rendah	1	sangat rendah	1	sangat rendah	1	sangat rendah	1	sangat rendah
82	CIPEUTEUY	DARMARAJA	4	sedang	4	sedang	1	sangat rendah	1	sangat rendah	1	sangat rendah	1	sangat rendah	2	sangat rendah	2	sangat rendah
83	CIPICUNG	JATIGEDE	4	sedang	4	sedang	2	sangat rendah	1	sangat rendah	1	sangat rendah	1	sangat rendah	1	sangat rendah	1	sangat rendah

No	Desa/ Kelurahan	Kecamatan	Hasil skoring risiko sektor kehutanan terhadap															
			Longsor				Banjir				Kekeringan				Kebakaran lahan			
			Histori		Prediksi		Histori		Prediksi		Histori		Prediksi		Histori		Prediksi	
			Skor	Keterangan	Skor	Keterangan	Skor	Keterangan	Skor	Keterangan	Skor	Keterangan	Skor	Keterangan	Skor	Keterangan	Skor	Keterangan
84	CIPTASARI	PAMULIHAN	2	sangat rendah	3	rendah	1	sangat sangat rendah	1	sangat sangat rendah	1	sangat sangat rendah	1	sangat sangat rendah	1	sangat sangat rendah	1	sangat sangat rendah
85	CIRANGGEM	JATIGEDE	5	tinggi	4	sedang	3	rendah	2	sangat rendah	2	sangat rendah	2	sangat rendah	2	sangat rendah	2	sangat rendah
86	CISALAK	CISARUA	3	rendah	3	rendah	1	sangat sangat rendah	1	sangat sangat rendah	1	sangat sangat rendah	1	sangat sangat rendah	1	sangat sangat rendah	1	sangat sangat rendah
87	CISAMPIH	JATIGEDE	6	sangat tinggi	6	sangat tinggi	4	sedang	3	rendah	2	sangat rendah	2	sangat rendah	2	sangat rendah	2	sangat rendah
88	CISARUA	CISARUA	2	sangat rendah	2	sangat rendah	1	sangat sangat rendah	1	sangat sangat rendah	1	sangat sangat rendah	1	sangat sangat rendah	1	sangat sangat rendah	1	sangat sangat rendah
89	CISEMPUR	JATINANGOR	1	sangat sangat rendah	1	sangat sangat rendah	1	sangat sangat rendah	1	sangat sangat rendah	1	sangat sangat rendah	1	sangat sangat rendah	1	sangat rendah	1	sangat sangat rendah
90	CISITU	CISITU	4	sedang	4	sedang	2	sangat rendah	2	sangat rendah	1	sangat sangat rendah	2	sangat rendah	2	sangat rendah	2	sangat rendah
91	CISURAT	WADO	4	sedang	4	sedang	2	sangat rendah	1	sangat sangat rendah	1	sangat sangat rendah	1	sangat sangat rendah	1	sangat sangat rendah	1	sangat sangat rendah
92	CITALEUS	BUAHDUA	4	sedang	4	sedang	1	sangat sangat rendah	2	sangat rendah	1	sangat sangat rendah	1	sangat sangat rendah	1	sangat rendah	1	sangat sangat rendah
93	CITALI	PAMULIHAN	2	sangat rendah	3	rendah	1	sangat sangat rendah	1	sangat sangat rendah	1	sangat sangat rendah	1	sangat sangat rendah	1	sangat rendah	1	sangat sangat rendah
94	CITENGAH	SUMEDANG SELATAN	4	sedang	4	sedang	2	sangat rendah	2	sangat rendah	1	sangat sangat rendah	1	sangat sangat rendah	1	sangat sangat rendah	1	sangat sangat rendah
95	CITEPOK	PASEH	4	sedang	4	sedang	1	sangat sangat rendah	1	sangat sangat rendah	2	sangat rendah	3	rendah	2	sangat rendah	2	sangat rendah
96	CITIMUN	CIMALAKA	3	rendah	4	sedang	2	sangat rendah	2	sangat rendah	1	sangat sangat rendah	1	sangat sangat rendah	1	sangat sangat rendah	1	sangat sangat rendah
97	CIUYAH	CISARUA	2	sangat rendah	2	sangat rendah	1	sangat sangat rendah	1	sangat sangat rendah	1	sangat sangat rendah	1	sangat sangat rendah	1	sangat sangat rendah	1	sangat sangat rendah
98	CONGGEANG KULON	CONGGEANG	3	rendah	3	rendah	1	sangat sangat rendah	1	sangat sangat rendah	1	sangat sangat rendah	2	sangat rendah	2	sangat rendah	2	sangat rendah

No	Desa/ Kelurahan	Kecamatan	Hasil skoring risiko sektor kehutanan terhadap															
			Longsor				Banjir				Kekeringan				Kebakaran lahan			
			Histori		Prediksi		Histori		Prediksi		Histori		Prediksi		Histori		Prediksi	
			Skor	Keterangan	Skor	Keterangan	Skor	Keterangan	Skor	Keterangan	Skor	Keterangan	Skor	Keterangan	Skor	Keterangan	Skor	Keterangan
							rendah		rendah		rendah							
99	CONGGEANG WETAN	CONGGEANG	3	rendah	3	rendah	1	sangat sangat rendah	1	sangat sangat rendah	1	sangat sangat rendah	2	sangat rendah	1	sangat sangat rendah	1	sangat sangat rendah
100	DARMAJAYA	DARMARAJA	3	rendah	3	rendah	1	sangat sangat rendah	1	sangat sangat rendah	1	sangat sangat rendah	1	sangat sangat rendah	1	sangat sangat rendah	1	sangat sangat rendah
101	DARMARAJA	DARMARAJA	3	rendah	3	rendah	1	sangat sangat rendah	1	sangat sangat rendah	1	sangat sangat rendah	1	sangat sangat rendah	1	sangat sangat rendah	1	sangat sangat rendah
102	DARMAWANGI	TOMO	3	rendah	3	rendah	2	sangat rendah	2	sangat rendah	2	sangat rendah	1	sangat sangat rendah	1	rendah	1	sangat sangat rendah
103	DAYEUH LUHUR	GANEAS	4	sedang	4	sedang	1	sangat sangat rendah	1	sangat sangat rendah	1	sangat sangat rendah	2	sangat rendah	2	sangat sangat rendah	2	sangat rendah
104	GALUDRA	CIMALAKA	3	rendah	3	rendah	2	sangat rendah	2	sangat rendah	1	sangat sangat rendah	2	sangat rendah	2	sangat sangat rendah	2	sangat rendah
105	GANEAS	GANEAS	3	rendah	2	sangat rendah	1	sangat sangat rendah	1	sangat sangat rendah	1	sangat sangat rendah	1	sangat sangat rendah	1	sangat sangat rendah	1	sangat sangat rendah
106	GANJARESİK	WADO	4	sedang	4	sedang	2	sangat rendah	1	sangat sangat rendah	1	sangat sangat rendah	2	sangat rendah	2	sangat sangat rendah	2	sangat rendah
107	GENDEREH	BUAHDUA	5	tinggi	5	tinggi	4	sedang	4	sedang	2	sangat rendah	2	sangat rendah	3	rendah	3	rendah
108	GENTENG	SUKASARI	2	sangat rendah	2	sangat rendah	1	sangat sangat rendah	1	sangat sangat rendah	1	sangat sangat rendah	1	sangat sangat rendah	1	sangat rendah	1	sangat sangat rendah
109	GIRIMUKTI	SUMEDANG UTARA	2	sangat rendah	2	sangat rendah	1	sangat sangat rendah	1	sangat sangat rendah	1	sangat sangat rendah	1	sangat sangat rendah	1	sangat sangat rendah	1	sangat sangat rendah
110	GUDANG	TANJUNGSARI	2	sangat rendah	3	rendah	1	sangat sangat rendah	1	sangat sangat rendah	1	sangat sangat rendah	1	sangat sangat rendah	1	sangat sangat rendah	1	sangat sangat rendah
111	GUNASARI	SUMEDANG SELATAN	3	rendah	3	rendah	1	sangat sangat rendah	1	sangat sangat rendah	1	sangat sangat rendah	1	sangat sangat rendah	1	sangat sangat rendah	1	sangat sangat rendah

No	Desa/ Kelurahan	Kecamatan	Hasil skoring risiko sektor kehutanan terhadap															
			Longsor				Banjir				Kekeringan				Kebakaran lahan			
			Histori		Prediksi		Histori		Prediksi		Histori		Prediksi		Histori		Prediksi	
			Skor	Keterangan	Skor	Keterangan	Skor	Keterangan	Skor	Keterangan	Skor	Keterangan	Skor	Keterangan	Skor	Keterangan	Skor	Keterangan
112	GUNTURMEKAR	TANJUNGPURA	5	tinggi	4	sedang	2	sangat rendah	1	sangat sangat rendah	1	sangat sangat rendah	1	sangat sangat rendah	1	sangat sangat rendah	1	sangat sangat rendah
113	GUNUNGMANIK	TANJUNGSARI	2	sangat rendah	2	sangat rendah	2	sangat rendah	2	sangat rendah	1	sangat sangat rendah	1	sangat sangat rendah	1	sangat sangat rendah	1	sangat sangat rendah
114	HARIANG	BUAHDUA	4	sedang	4	sedang	1	sangat sangat rendah	2	sangat rendah	1	sangat sangat rendah	1	sangat sangat rendah	1	sangat rendah	1	sangat sangat rendah
115	HAURKUNING	PASEH	3	rendah	3	rendah	1	sangat sangat rendah	1	sangat sangat rendah	1	sangat sangat rendah	2	sangat rendah	1	sangat sangat rendah	1	sangat sangat rendah
116	HAURGOMBONG	PAMULIHAN	1	sangat sangat rendah	2	sangat rendah	1	sangat sangat rendah	1	sangat sangat rendah	1	sangat sangat rendah	1	sangat sangat rendah	1	sangat rendah	1	sangat sangat rendah
117	HEGARMANAH	JATINANGOR	2	sangat rendah	2	sangat rendah	2	sangat rendah	2	sangat rendah	2	sangat rendah	1	sangat sangat rendah	1	rendah	1	sangat sangat rendah
118	JAMBU	CONGGEANG	3	rendah	3	rendah	1	sangat sangat rendah	1	sangat sangat rendah	2	sangat rendah	3	rendah	2	sangat rendah	2	sangat rendah
119	JATIHURIP	SUMEDANG UTARA	2	sangat rendah	2	sangat rendah	1	sangat sangat rendah	1	sangat sangat rendah	1	sangat sangat rendah	1	sangat sangat rendah	1	sangat rendah	1	sangat sangat rendah
120	JATIMEKAR	SITURAJA	2	sangat rendah	2	sangat rendah	1	sangat sangat rendah	1	sangat sangat rendah	1	sangat sangat rendah	1	sangat sangat rendah	1	sangat rendah	1	sangat sangat rendah
121	JATIMUKTI	JATINANGOR	1	sangat sangat rendah	1	sangat sangat rendah	1	sangat sangat rendah	1	sangat sangat rendah	2	sangat rendah	1	sangat sangat rendah	1	rendah	1	sangat sangat rendah
122	JATIMULYA	SUMEDANG UTARA	2	sangat rendah	2	sangat rendah	1	sangat sangat rendah	1	sangat sangat rendah	1	sangat sangat rendah	1	sangat sangat rendah	1	sangat sangat rendah	1	sangat sangat rendah
123	JATIROKE	JATINANGOR	2	sangat rendah	2	sangat rendah	1	sangat sangat rendah	1	sangat sangat rendah	2	sangat rendah	1	sangat sangat rendah	1	rendah	1	sangat sangat rendah
124	JATISARI	TANJUNGSARI	2	sangat rendah	2	sangat rendah	2	sangat rendah	2	sangat rendah	1	sangat sangat rendah	1	sangat sangat rendah	1	sangat rendah	1	sangat sangat rendah
125	JAYA MEKAR	CIBUGEL	4	sedang	4	sedang	2	sangat rendah	2	sangat rendah	2	sangat rendah	3	rendah	2	sangat rendah	2	sangat rendah

No	Desa/ Kelurahan	Kecamatan	Hasil skoring risiko sektor kehutanan terhadap															
			Longsor				Banjir				Kekeringan				Kebakaran lahan			
			Histori		Prediksi		Histori		Prediksi		Histori		Prediksi		Histori		Prediksi	
			Skor	Keterangan	Skor	Keterangan	Skor	Keterangan	Skor	Keterangan	Skor	Keterangan	Skor	Keterangan	Skor	Keterangan	Skor	Keterangan
126	JAYAMANDIRI	CIBUGEL	3	rendah	3	rendah	1	sangat sangat rendah	1	sangat sangat rendah	1	sangat sangat rendah	1	sangat sangat rendah	1	sangat sangat rendah	1	sangat sangat rendah
127	JEMAH	JATIGEDE	5	tinggi	5	tinggi	3	rendah	2	sangat rendah	1	sangat sangat rendah	1	sangat sangat rendah	1	sangat sangat rendah	1	sangat sangat rendah
128	JEMBARWANGI	TOMO	4	sedang	3	rendah	3	rendah	3	rendah	5	tinggi	4	sedang	4	sangat tinggi	4	sedang
129	JINGKANG	TANJUNGMEDAR	4	sedang	4	sedang	1	sangat sangat rendah	1	sangat sangat rendah	2	sangat rendah	2	sangat rendah	1	sangat rendah	1	sangat sangat rendah
130	KADAKAJAYA	TANJUNGSARI	2	sangat rendah	3	rendah	1	sangat sangat rendah	1	sangat sangat rendah	1	sangat sangat rendah	1	sangat sangat rendah	1	sangat sangat rendah	1	sangat sangat rendah
131	KADU	JATIGEDE	4	sedang	4	sedang	2	sangat rendah	1	sangat sangat rendah	1	sangat sangat rendah	1	sangat sangat rendah	1	sangat sangat rendah	1	sangat sangat rendah
132	KADUJAYA	JATIGEDE	4	sedang	4	sedang	2	sangat rendah	1	sangat sangat rendah	1	sangat sangat rendah	1	sangat sangat rendah	1	sangat sangat rendah	1	sangat sangat rendah
133	KADUWULUNG	SITURAJA	3	rendah	3	rendah	1	sangat sangat rendah	1	sangat sangat rendah	1	sangat sangat rendah	1	sangat sangat rendah	1	sangat rendah	1	sangat sangat rendah
134	KAMAL	TANJUNGMEDAR	3	rendah	3	rendah	1	sangat sangat rendah	1	sangat sangat rendah	1	sangat sangat rendah	1	sangat sangat rendah	1	sangat sangat rendah	1	sangat sangat rendah
135	KARANG PAKUAN	DARMARAJA	3	rendah	4	sedang	1	sangat sangat rendah	1	sangat sangat rendah	1	sangat sangat rendah	2	sangat rendah	1	sangat sangat rendah	1	sangat sangat rendah
136	KARANGBUNGUR	BUAHDUA	4	sedang	4	sedang	3	rendah	3	rendah	1	sangat sangat rendah	1	sangat sangat rendah	1	sangat rendah	1	sangat sangat rendah
137	KARANGHEULEUT	SITURAJA	3	rendah	3	rendah	1	sangat sangat rendah	1	sangat sangat rendah	1	sangat sangat rendah	1	sangat sangat rendah	1	sangat rendah	1	sangat sangat rendah
138	KARANGLAYUNG	CONGGEANG	3	rendah	3	rendah	1	sangat sangat rendah	1	sangat sangat rendah	1	sangat sangat rendah	2	sangat rendah	3	rendah	3	rendah
139	KAREDOK	JATIGEDE	4	sedang	4	sedang	3	rendah	2	sangat rendah	1	sangat sangat rendah	1	sangat sangat rendah	1	sangat sangat rendah	1	sangat sangat rendah

No	Desa/ Kelurahan	Kecamatan	Hasil skoring risiko sektor kehutanan terhadap															
			Longsor				Banjir				Kekeringan				Kebakaran lahan			
			Histori		Prediksi		Histori		Prediksi		Histori		Prediksi		Histori		Prediksi	
			Skor	Keterangan	Skor	Keterangan	Skor	Keterangan	Skor	Keterangan	Skor	Keterangan	Skor	Keterangan	Skor	Keterangan	Skor	Keterangan
140	KARYAMUKTI	TOMO	3	rendah	2	sangat rendah	2	sangat rendah	2	sangat rendah	2	sangat rendah	1	sangat sangat rendah	1	rendah	1	sangat sangat rendah
141	KEBON CAU	UJUNG JAYA	2	sangat rendah	1	sangat sangat rendah	2	sangat rendah	2	sangat rendah	4	sedang	4	sedang	3	rendah	3	rendah
142	KEBONJATI	SUMEDANG UTARA	2	sangat rendah	2	sangat rendah	2	sangat rendah	2	sangat rendah	1	sangat sangat rendah	1	sangat sangat rendah	1	sangat rendah	1	sangat sangat rendah
143	KEBONKALAPA	CISARUA	2	sangat rendah	2	sangat rendah	1	sangat sangat rendah	1	sangat sangat rendah	2	sangat rendah	2	sangat rendah	1	sangat sangat rendah	1	sangat sangat rendah
144	KERTAHARJA	TANJUNGPURBA	4	sedang	3	rendah	1	sangat sangat rendah	1	sangat sangat rendah	1	sangat sangat rendah	1	sangat sangat rendah	1	sangat sangat rendah	1	sangat sangat rendah
145	KERTAMEKAR	TANJUNGPURBA	4	sedang	3	rendah	1	sangat sangat rendah	1	sangat sangat rendah	1	sangat sangat rendah	1	sangat sangat rendah	1	sangat sangat rendah	1	sangat sangat rendah
146	KERTAMUKTI	TANJUNGPURBA	3	rendah	3	rendah	1	sangat sangat rendah	1	sangat sangat rendah	1	sangat sangat rendah	1	sangat sangat rendah	1	sangat sangat rendah	1	sangat sangat rendah
147	KIRISIK	JATINUNGGAL	4	sedang	4	sedang	2	sangat rendah	1	sangat sangat rendah	1	sangat sangat rendah	1	sangat sangat rendah	1	sangat sangat rendah	1	sangat sangat rendah
148	KOTAKALER	SUMEDANG UTARA	3	rendah	3	rendah	2	sangat rendah	2	sangat rendah	2	sangat rendah	1	sangat sangat rendah	2	rendah	2	sangat rendah
149	KOTAKULON	SUMEDANG SELATAN	3	rendah	3	rendah	2	sangat rendah	2	sangat rendah	1	sangat sangat rendah	1	sangat sangat rendah	2	sangat rendah	2	sangat rendah
150	KUDANGWANGI	UJUNG JAYA	3	rendah	2	sangat rendah	3	rendah	3	rendah	4	sedang	4	sedang	3	rendah	3	rendah
151	KUTAMANDIRI	TANJUNGPURBA	2	sangat rendah	2	sangat rendah	1	sangat sangat rendah	1	sangat sangat rendah	1	sangat sangat rendah	1	sangat sangat rendah	1	sangat sangat rendah	1	sangat sangat rendah
152	LEBAKSIUH	JATIGEDE	4	sedang	4	sedang	2	sangat rendah	1	sangat sangat rendah	1	sangat sangat rendah	1	sangat sangat rendah	1	sangat sangat rendah	1	sangat sangat rendah
153	LEGOK KALER	PASEH	3	rendah	3	rendah	1	sangat sangat rendah	1	sangat sangat rendah	1	sangat sangat rendah	2	sangat rendah	2	sangat rendah	2	sangat rendah

No	Desa/ Kelurahan	Kecamatan	Hasil skoring risiko sektor kehutanan terhadap															
			Longsor				Banjir				Kekeringan				Kebakaran lahan			
			Histori		Prediksi		Histori		Prediksi		Histori		Prediksi		Histori		Prediksi	
			Skor	Keterangan	Skor	Keterangan	Skor	Keterangan	Skor	Keterangan	Skor	Keterangan	Skor	Keterangan	Skor	Keterangan	Skor	Keterangan
154	LEGOK KIDUL	PASEH	1	sangat rendah	1	sangat rendah	1	sangat rendah	1	sangat rendah	1	sangat rendah	2	sangat rendah	1	sangat rendah	1	sangat rendah
155	LICIN	CIMALAKA	5	tinggi	5	tinggi	2	sangat rendah	2	sangat rendah	1	sangat rendah	2	sangat rendah	5	tinggi	5	tinggi
156	LINGGAJAYA	CISITU	5	tinggi	5	tinggi	1	sangat rendah	1	sangat rendah	1	sangat rendah	2	sangat rendah	2	sangat rendah	2	sangat rendah
157	MALAKA	SITURAJA	3	rendah	3	rendah	1	sangat rendah	1	sangat rendah	1	sangat rendah	1	sangat rendah	1	sangat rendah	1	sangat rendah
158	MANDALAHERANG	CIMALAKA	4	sedang	5	tinggi	2	sangat rendah	2	sangat rendah	1	sangat rendah	2	sangat rendah	2	sangat rendah	2	sangat rendah
159	MANGUNARGA	CIMANGGUNG	2	sangat rendah	2	sangat rendah	2	sangat rendah	2	sangat rendah	1	sangat rendah	1	sangat rendah	1	sangat rendah	1	sangat rendah
160	MARGA JAYA	TANJUNGSARI	2	sangat rendah	2	sangat rendah	1	sangat rendah	1	sangat rendah	1	sangat rendah	1	sangat rendah	1	sangat rendah	1	sangat rendah
161	MARGALAKSANA	SUMEDANG SELATAN	4	sedang	4	sedang	1	sangat rendah	1	sangat rendah	1	sangat rendah	2	sangat rendah	1	sangat rendah	1	sangat rendah
162	MARGALUYU	TANJUNGSARI	2	sangat rendah	2	sangat rendah	1	sangat rendah	1	sangat rendah	1	sangat rendah	1	sangat rendah	1	sangat rendah	1	sangat rendah
163	MARGAMEKAR	SUMEDANG SELATAN	3	rendah	3	rendah	1	sangat rendah	1	sangat rendah	1	sangat rendah	1	sangat rendah	1	sangat rendah	1	sangat rendah
164	MARGAMUKTI	SUMEDANG UTARA	5	tinggi	5	tinggi	1	sangat rendah	1	sangat rendah	1	sangat rendah	1	sangat rendah	1	sangat rendah	1	sangat rendah
165	MARONGGE	TOMO	4	sedang	3	rendah	2	sangat rendah	2	sangat rendah	5	tinggi	5	tinggi	2	sedang	2	sangat rendah
166	MEKARASIH	JATIGEDE	4	sedang	4	sedang	2	sangat rendah	1	sangat rendah	1	sangat rendah	1	sangat rendah	1	sangat rendah	1	sangat rendah
167	MEKARBAKTI	PAMULIHAN	2	sangat rendah	3	rendah	1	sangat rendah	1	sangat rendah	1	sangat rendah	1	sangat rendah	1	sangat rendah	1	sangat rendah

No	Desa/ Kelurahan	Kecamatan	Hasil skoring risiko sektor kehutanan terhadap															
			Longsor				Banjir				Kekeringan				Kebakaran lahan			
			Histori		Prediksi		Histori		Prediksi		Histori		Prediksi		Histori		Prediksi	
			Skor	Keterangan	Skor	Keterangan	Skor	Keterangan	Skor	Keterangan	Skor	Keterangan	Skor	Keterangan	Skor	Keterangan	Skor	Keterangan
168	MEKARGALIH	JATINANGOR	1	sangat rendah	1	sangat rendah	4	sedang	4	sedang	2	sangat rendah	1	sangat rendah	1	rendah	1	sangat rendah
169	MEKARJAYA	SUMEDANG UTARA	4	sedang	4	sedang	1	sangat rendah	1	sangat rendah	2	sangat rendah	1	sangat rendah	3	sedang	3	rendah
170	MEKARMUkti	BUAHDUA	4	sedang	4	sedang	1	sangat rendah	2	sangat rendah	2	sangat rendah	2	sangat rendah	2	rendah	2	sangat rendah
171	MEKARMULYA	SITURAJA	2	sangat rendah	2	sangat rendah	1	sangat rendah	1	sangat rendah	1	sangat rendah	1	sangat rendah	1	sangat rendah	1	sangat rendah
172	MEKARRAHAYU	SUMEDANG SELATAN	3	rendah	3	rendah	1	sangat rendah	1	sangat rendah	1	sangat rendah	1	sangat rendah	1	sangat rendah	1	sangat rendah
173	MEKARSARI	SUKASARI	3	rendah	3	rendah	1	sangat rendah	1	sangat rendah	2	sangat rendah	1	sangat rendah	1	sangat rendah	1	sangat rendah
174	MEKARWANGI	TOMO	4	sedang	4	sedang	5	tinggi	5	tinggi	5	tinggi	4	sedang	4	sangat tinggi	4	sedang
175	MULYAJAYA	WADO	6	sangat tinggi	6	sangat tinggi	2	sangat rendah	1	sangat rendah	2	sangat rendah	3	rendah	2	sangat rendah	2	sangat rendah
176	MULYAMEKAR	TANJUNgKERTA	5	tinggi	4	sedang	2	sangat rendah	1	sangat rendah	1	sangat rendah	1	sangat rendah	1	sangat rendah	1	sangat rendah
177	MULYASARI	SUMEDANG UTARA	2	sangat rendah	2	sangat rendah	1	sangat rendah	1	sangat rendah	1	sangat rendah	1	sangat rendah	1	sangat rendah	1	sangat rendah
178	NAGARAWANGI	RANCAKALONG	2	sangat rendah	3	rendah	1	sangat rendah	1	sangat rendah	1	sangat rendah	1	sangat rendah	1	sangat rendah	1	sangat rendah
179	NAGRAK	BUAHDUA	4	sedang	4	sedang	1	sangat rendah	2	sangat rendah	2	sangat rendah	2	sangat rendah	3	rendah	3	rendah
180	NALUK	CIMALAKA	3	rendah	4	sedang	2	sangat rendah	2	sangat rendah	1	sangat rendah	1	sangat rendah	1	sangat rendah	1	sangat rendah
181	NANGGERANG	SUKASARI	3	rendah	3	rendah	1	sangat rendah	1	sangat rendah	2	sangat rendah	1	sangat rendah	1	sangat rendah	1	sangat rendah

No	Desa/ Kelurahan	Kecamatan	Hasil skoring risiko sektor kehutanan terhadap															
			Longsor				Banjir				Kekeringan				Kebakaran lahan			
			Histori		Prediksi		Histori		Prediksi		Histori		Prediksi		Histori		Prediksi	
			Skor	Keterangan	Skor	Keterangan	Skor	Keterangan	Skor	Keterangan	Skor	Keterangan	Skor	Keterangan	Skor	Keterangan	Skor	Keterangan
182	NANJUNGWANGI	SURIAN	2	sangat rendah	2	sangat rendah	1	sangat sangat rendah	1	sangat sangat rendah	1	sangat sangat rendah	1	sangat sangat rendah	1	sangat sangat rendah	1	sangat sangat rendah
183	NARIMBANG	CONGGEANG	3	rendah	3	rendah	1	sangat sangat rendah	1	sangat sangat rendah	2	sangat rendah	3	rendah	2	sangat rendah	2	sangat rendah
184	NEGLASARI	DARMARAJA	3	rendah	4	sedang	1	sangat sangat rendah	1	sangat sangat rendah	1	sangat sangat rendah	1	sangat sangat rendah	1	sangat sangat rendah	1	sangat sangat rendah
185	NYALINDUNG	CIMALAKA	3	rendah	3	rendah	2	sangat rendah	2	sangat rendah	1	sangat sangat rendah	1	sangat sangat rendah	1	sangat sangat rendah	1	sangat sangat rendah
186	PADAASIH	CONGGEANG	3	rendah	3	rendah	2	sangat rendah	2	sangat rendah	2	sangat rendah	3	rendah	2	sangat rendah	2	sangat rendah
187	PADANAAN	PASEH	3	rendah	3	rendah	2	sangat rendah	2	sangat rendah	1	sangat sangat rendah	2	sangat rendah	1	sangat sangat rendah	1	sangat sangat rendah
188	PADASARI	CIMALAKA	5	tinggi	6	sangat tinggi	2	sangat rendah	2	sangat rendah	2	sangat rendah	3	rendah	3	sangat rendah	3	rendah
189	PADASUKA	SUMEDANG UTARA	2	sangat rendah	2	sangat rendah	3	rendah	3	rendah	1	sangat sangat rendah	1	sangat sangat rendah	1	sangat rendah	1	sangat sangat rendah
190	PAJAGAN	CISITU	3	rendah	3	rendah	1	sangat sangat rendah	1	sangat sangat rendah	1	sangat sangat rendah	1	sangat sangat rendah	2	sangat rendah	2	sangat rendah
191	PAKU ALAM	DARMARAJA	4	sedang	4	sedang	1	sangat sangat rendah	1	sangat sangat rendah	1	sangat sangat rendah	2	sangat rendah	3	rendah	3	rendah
192	PALABUAN	UJUNG JAYA	2	sangat rendah	2	sangat rendah	2	sangat rendah	2	sangat rendah	2	sangat rendah	2	sangat rendah	2	sangat rendah	2	sangat rendah
193	PALASARI	UJUNG JAYA	2	sangat rendah	2	sangat rendah	2	sangat rendah	2	sangat rendah	4	sedang	4	sedang	3	rendah	3	rendah
194	PAMEKARAN	RANCAKALONG	3	rendah	3	rendah	1	sangat sangat rendah	1	sangat sangat rendah	1	sangat sangat rendah	1	sangat sangat rendah	1	sangat sangat rendah	1	sangat sangat rendah
195	PAMEKARSARI	SURIAN	4	sedang	4	sedang	1	sangat sangat rendah	1	sangat sangat rendah	2	sangat rendah	2	sangat rendah	2	sangat rendah	2	sangat rendah
196	PAMULIHAN	PAMULIHAN	2	sangat rendah	3	rendah	1	sangat sangat rendah	1	sangat sangat rendah	1	sangat sangat rendah	1	sangat sangat rendah	1	sangat sangat rendah	1	sangat sangat rendah

No	Desa/ Kelurahan	Kecamatan	Hasil skoring risiko sektor kehutanan terhadap															
			Longsor				Banjir				Kekeringan				Kebakaran lahan			
			Histori		Prediksi		Histori		Prediksi		Histori		Prediksi		Histori		Prediksi	
			Skor	Keterangan	Skor	Keterangan	Skor	Keterangan	Skor	Keterangan	Skor	Keterangan	Skor	Keterangan	Skor	Keterangan	Skor	Keterangan
197	PAMULIHAN	SITURAJA	2	sangat rendah	3	rendah	2	sangat rendah	2	sangat rendah	1	sangat sangat rendah	1	sangat sangat rendah	1	sangat rendah	1	sangat sangat rendah
198	PANGADEGAN	RANCAKALONG	5	tinggi	5	tinggi	3	rendah	3	rendah	1	sangat sangat rendah	1	sangat sangat rendah	1	sangat sangat rendah	1	sangat sangat rendah
199	PANYINDANGAN	BUAHDUA	4	sedang	4	sedang	1	sangat sangat rendah	2	sangat rendah	1	sangat sangat rendah	1	sangat sangat rendah	1	sangat rendah	1	sangat sangat rendah
200	PASANGGRAHAN BARU	SUMEDANG SELATAN	5	tinggi	5	tinggi	2	sangat rendah	2	sangat rendah	1	sangat sangat rendah	1	sangat sangat rendah	2	sangat rendah	2	sangat rendah
201	PASEH KALER	PASEH	3	rendah	3	rendah	1	sangat sangat rendah	1	sangat sangat rendah	1	sangat sangat rendah	2	sangat rendah	2	sangat rendah	2	sangat rendah
202	PASEH KIDUL	PASEH	2	sangat rendah	2	sangat rendah	1	sangat sangat rendah	1	sangat sangat rendah	1	sangat sangat rendah	2	sangat rendah	2	sangat rendah	2	sangat rendah
203	PASIGARAN	TANJUNGSARI	2	sangat rendah	3	rendah	1	sangat sangat rendah	1	sangat sangat rendah	1	sangat sangat rendah	1	sangat sangat rendah	1	sangat sangat rendah	1	sangat sangat rendah
204	PASIR BIRU	RANCAKALONG	5	tinggi	5	tinggi	1	sangat sangat rendah	1	sangat sangat rendah	1	sangat sangat rendah	1	sangat sangat rendah	1	sangat sangat rendah	1	sangat sangat rendah
205	PASIREUNGIT	PASEH	3	rendah	3	rendah	1	sangat sangat rendah	1	sangat sangat rendah	1	sangat sangat rendah	2	sangat rendah	1	sangat sangat rendah	1	sangat sangat rendah
206	PASIRNANJUNG	CIMANGGUNG	5	tinggi	5	tinggi	4	sedang	4	sedang	5	tinggi	4	sedang	4	sangat tinggi	4	sedang
207	PAWENANG	JATINUNGGAL	3	rendah	3	rendah	2	sangat rendah	1	sangat sangat rendah	1	sangat sangat rendah	2	sangat rendah	1	sangat sangat rendah	1	sangat sangat rendah
208	RAHARJA	TANJUNGSARI	2	sangat rendah	3	rendah	1	sangat sangat rendah	1	sangat sangat rendah	1	sangat sangat rendah	1	sangat sangat rendah	1	sangat sangat rendah	1	sangat sangat rendah
209	RANCAKALONG	RANCAKALONG	4	sedang	4	sedang	1	sangat sangat rendah	1	sangat sangat rendah	1	sangat sangat rendah	1	sangat sangat rendah	1	sangat sangat rendah	1	sangat sangat rendah
210	RANCAMULYA	SUMEDANG UTARA	3	rendah	3	rendah	1	sangat sangat rendah	1	sangat sangat rendah	1	sangat sangat rendah	1	sangat sangat rendah	3	sedang	3	rendah

No	Desa/ Kelurahan	Kecamatan	Hasil skoring risiko sektor kehutanan terhadap															
			Longsor				Banjir				Kekeringan				Kebakaran lahan			
			Histori		Prediksi		Histori		Prediksi		Histori		Prediksi		Histori		Prediksi	
			Skor	Keterangan	Skor	Keterangan	Skor	Keterangan	Skor	Keterangan	Skor	Keterangan	Skor	Keterangan	Skor	Keterangan	Skor	Keterangan
211	RANGGASARI	SURIAN	4	sedang	4	sedang	5	tinggi	5	tinggi	3	rendah	3	rendah	3	rendah	3	rendah
212	RANGGON	DARMARAJA	3	rendah	3	rendah	1	sangat rendah	1	sangat rendah	1	sangat rendah	1	sangat rendah	1	sangat rendah	1	sangat rendah
213	RANJENG	CISITU	2	sangat rendah	2	sangat rendah	2	sangat rendah	2	sangat rendah	1	sangat rendah	2	sangat rendah	2	sangat rendah	2	sangat rendah
214	REGOL WETAN	SUMEDANG SELATAN	3	rendah	3	rendah	1	sangat rendah	1	sangat rendah	1	sangat rendah	1	sangat rendah	1	sangat rendah	1	sangat rendah
215	SAKURJAYA	UJUNG JAYA	3	rendah	3	rendah	2	sangat rendah	2	sangat rendah	3	rendah	3	rendah	2	sangat rendah	2	sangat rendah
216	SARIMEKAR	JATINUNGGAL	3	rendah	3	rendah	2	sangat rendah	1	sangat rendah	1	sangat rendah	1	sangat rendah	2	sangat rendah	2	sangat rendah
217	SAWAHDADAP	CIMANGGUNG	3	rendah	3	rendah	2	sangat rendah	2	sangat rendah	2	sangat rendah	1	sangat rendah	1	rendah	1	sangat rendah
218	SAYANG	JATINANGOR	1	sangat rendah	1	sangat rendah	3	rendah	3	rendah	2	sangat rendah	1	sangat rendah	1	rendah	1	sangat rendah
219	SEKARWANGI	BUAHDUA	3	rendah	3	rendah	1	sangat rendah	2	sangat rendah	1	sangat rendah	1	sangat rendah	1	sangat rendah	1	sangat rendah
220	SERANG	CIMALAKA	3	rendah	3	rendah	2	sangat rendah	2	sangat rendah	1	sangat rendah	1	sangat rendah	1	sangat rendah	1	sangat rendah
221	SINDANGGALIH	CIMANGGUNG	2	sangat rendah	2	sangat rendah	2	sangat rendah	2	sangat rendah	2	sangat rendah	1	sangat rendah	1	sangat rendah	1	sangat rendah
222	SINDANGPAKUON	CIMANGGUNG	2	sangat rendah	2	sangat rendah	6	sangat tinggi	6	sangat tinggi	2	sangat rendah	1	sangat rendah	1	rendah	1	sangat rendah
223	SINDANGSARI	SUKASARI	2	sangat rendah	2	sangat rendah	1	sangat rendah	1	sangat rendah	1	sangat rendah	1	sangat rendah	1	sangat rendah	1	sangat rendah
224	SINDULANG	CIMANGGUNG	4	sedang	4	sedang	2	sangat rendah	2	sangat rendah	3	rendah	2	sangat rendah	2	sedang	2	sangat rendah
225	SIRNAMULYA	SUMEDANG UTARA	4	sedang	4	sedang	1	sangat rendah	1	sangat rendah	2	sangat rendah	1	sangat rendah	1	sangat rendah	1	sangat rendah

No	Desa/ Kelurahan	Kecamatan	Hasil skoring risiko sektor kehutanan terhadap															
			Longsor				Banjir				Kekeringan				Kebakaran lahan			
			Histori		Prediksi		Histori		Prediksi		Histori		Prediksi		Histori		Prediksi	
			Skor	Keterangan	Skor	Keterangan	Skor	Keterangan	Skor	Keterangan	Skor	Keterangan	Skor	Keterangan	Skor	Keterangan	Skor	Keterangan
226	SIRNASARI	JATINUNGGAL	5	tinggi	4	sedang	3	rendah	2	sangat rendah	3	rendah	3	rendah	2	sangat rendah	2	sangat rendah
227	SITU	SUMEDANG UTARA	2	sangat rendah	2	sangat rendah	1	sangat sangat rendah	1	sangat sangat rendah	2	sangat rendah	1	sangat sangat rendah	2	sangat rendah	2	sangat rendah
228	SITUMEKAR	CISITU	3	rendah	3	rendah	1	sangat sangat rendah	1	sangat sangat rendah	1	sangat sangat rendah	1	sangat sangat rendah	1	sangat sangat rendah	1	sangat sangat rendah
229	SITURAJA	SITURAJA	2	sangat rendah	2	sangat rendah	1	sangat sangat rendah	1	sangat sangat rendah	1	sangat sangat rendah	1	sangat sangat rendah	1	sangat rendah	1	sangat sangat rendah
230	SITURAJA UTARA	SITURAJA	3	rendah	3	rendah	1	sangat sangat rendah	1	sangat sangat rendah	1	sangat sangat rendah	1	sangat sangat rendah	1	sangat rendah	1	sangat sangat rendah
231	SUKADANA	CIMANGGUNG	1	sangat sangat rendah	1	sangat sangat rendah	2	sangat rendah	2	sangat rendah	2	sangat rendah	1	sangat sangat rendah	1	sangat rendah	1	sangat sangat rendah
232	SUKAGALIH	SUMEDANG SELATAN	3	rendah	3	rendah	1	sangat sangat rendah	1	sangat sangat rendah	1	sangat sangat rendah	1	sangat sangat rendah	1	sangat sangat rendah	1	sangat sangat rendah
233	SUKAHAYU	RANCAKALONG	4	sedang	4	sedang	2	sangat rendah	2	sangat rendah	1	sangat sangat rendah	1	sangat sangat rendah	1	sangat sangat rendah	1	sangat sangat rendah
234	SUKAJADI	WADO	5	tinggi	5	tinggi	2	sangat rendah	1	sangat sangat rendah	1	sangat sangat rendah	2	sangat rendah	2	sangat sangat rendah	2	sangat rendah
235	SUKAJAYA	SUMEDANG SELATAN	4	sedang	3	rendah	4	sedang	4	sedang	1	sangat sangat rendah	2	sangat rendah	2	sangat sangat rendah	2	sangat rendah
236	SUKALUYU	GANEAS	4	sedang	4	sedang	3	rendah	3	rendah	3	rendah	3	rendah	2	sangat sangat rendah	2	sangat rendah
237	SUKAMAJU	RANCAKALONG	3	rendah	3	rendah	1	sangat sangat rendah	1	sangat sangat rendah	1	sangat sangat rendah	1	sangat sangat rendah	1	sangat sangat rendah	1	sangat sangat rendah
238	SUKAMANAH	JATINUNGGAL	5	tinggi	5	tinggi	2	sangat rendah	1	sangat sangat rendah	2	sangat rendah	2	sangat rendah	2	sangat rendah	2	sangat rendah
239	SUKAMANTRI	TANJUNGPURA	5	tinggi	4	sedang	1	sangat sangat rendah	1	sangat sangat rendah	1	sangat sangat rendah	1	sangat sangat rendah	1	sangat sangat rendah	1	sangat sangat rendah

No	Desa/ Kelurahan	Kecamatan	Hasil skoring risiko sektor kehutanan terhadap															
			Longsor				Banjir				Kekeringan				Kebakaran lahan			
			Histori		Prediksi		Histori		Prediksi		Histori		Prediksi		Histori		Prediksi	
			Skor	Keterangan	Skor	Keterangan	Skor	Keterangan	Skor	Keterangan	Skor	Keterangan	Skor	Keterangan	Skor	Keterangan	Skor	Keterangan
240	SUKAMENAK	DARMARAJA	3	rendah	3	rendah	2	sangat rendah	2	sangat rendah	1	sangat sangat rendah	1	sangat sangat rendah	1	sangat sangat rendah	1	sangat sangat rendah
241	SUKAMUKTI	TANJUNGMEDAR	3	rendah	3	rendah	1	sangat sangat rendah	1	sangat sangat rendah	1	sangat sangat rendah	1	sangat sangat rendah	1	sangat sangat rendah	1	sangat sangat rendah
242	SUKAMULYA	UJUNG JAYA	2	sangat rendah	2	sangat rendah	2	sangat rendah	2	sangat rendah	3	rendah	3	rendah	2	sangat rendah	2	sangat rendah
243	SUKAPURA	WADO	4	sedang	4	sedang	2	sangat rendah	1	sangat sangat rendah	1	sangat sangat rendah	1	sangat sangat rendah	1	sangat sangat rendah	1	sangat sangat rendah
244	SUKARAJA	CIBUGEL	3	rendah	3	rendah	1	sangat sangat rendah	1	sangat sangat rendah	1	sangat sangat rendah	1	sangat sangat rendah	1	sangat sangat rendah	1	sangat sangat rendah
245	SUKARAPIH	SUKASARI	1	sangat sangat rendah	1	sangat sangat rendah	1	sangat sangat rendah	1	sangat sangat rendah	1	sangat sangat rendah	1	sangat sangat rendah	1	rendah	1	sangat sangat rendah
246	SUKARATU	DARMARAJA	2	sangat rendah	3	rendah	2	sangat rendah	2	sangat rendah	1	sangat sangat rendah	1	sangat sangat rendah	1	sangat sangat rendah	1	sangat sangat rendah
247	SUKASARI	SUKASARI	4	sedang	4	sedang	1	sangat sangat rendah	1	sangat sangat rendah	2	sangat rendah	1	sangat sangat rendah	1	rendah	1	sangat sangat rendah
248	SUKASIRNARASA	RANCAKALONG	2	sangat rendah	3	rendah	1	sangat sangat rendah	1	sangat sangat rendah	1	sangat sangat rendah	1	sangat sangat rendah	1	sangat sangat rendah	1	sangat sangat rendah
249	SUKATALI	SITURAJA	3	rendah	3	rendah	1	sangat sangat rendah	1	sangat sangat rendah	1	sangat sangat rendah	1	sangat sangat rendah	1	sangat sangat rendah	1	sangat sangat rendah
250	SUKATANI	TANJUNGMEDAR	3	rendah	3	rendah	1	sangat sangat rendah	1	sangat sangat rendah	1	sangat sangat rendah	1	sangat sangat rendah	1	sangat sangat rendah	1	sangat sangat rendah
251	SUKAWANGI	PAMULIHAN	2	sangat rendah	3	rendah	1	sangat sangat rendah	1	sangat sangat rendah	1	sangat sangat rendah	1	sangat sangat rendah	1	sangat sangat rendah	1	sangat sangat rendah
252	SUKAWENING	GANEAS	3	rendah	3	rendah	1	sangat sangat rendah	1	sangat sangat rendah	1	sangat sangat rendah	1	sangat sangat rendah	1	sangat sangat rendah	1	sangat sangat rendah
253	SUNDAMEKAR	CISITU	5	tinggi	5	tinggi	1	sangat sangat rendah	1	sangat sangat rendah	1	sangat sangat rendah	1	sangat sangat rendah	1	sangat sangat rendah	1	sangat sangat rendah

No	Desa/ Kelurahan	Kecamatan	Hasil skoring risiko sektor kehutanan terhadap															
			Longsor				Banjir				Kekeringan				Kebakaran lahan			
			Histori		Prediksi		Histori		Prediksi		Histori		Prediksi		Histori		Prediksi	
			Skor	Keterangan	Skor	Keterangan	Skor	Keterangan	Skor	Keterangan	Skor	Keterangan	Skor	Keterangan	Skor	Keterangan	Skor	Keterangan
254	SURIAMEDAL	SURIAN	4	sedang	4	sedang	2	sangat rendah	2	sangat rendah	6	sangat tinggi	6	sangat tinggi	4	sedang	4	sedang
255	SURIAMUKTI	SURIAN	3	rendah	3	rendah	1	sangat sangat rendah	1	sangat sangat rendah	1	sangat sangat rendah	1	sangat sangat rendah	2	sangat rendah	2	sangat rendah
256	SURIAN	SURIAN	5	tinggi	5	tinggi	3	rendah	3	rendah	4	sedang	4	sedang	4	sedang	4	sedang
257	TALUN	SUMEDANG UTARA	3	rendah	3	rendah	3	rendah	3	rendah	2	sangat rendah	1	sangat sangat rendah	1	sangat rendah	1	sangat sangat rendah
258	TAMANSARI	CIBUGEL	4	sedang	4	sedang	1	sangat sangat rendah	1	sangat sangat rendah	1	sangat sangat rendah	2	sangat rendah	2	sangat rendah	2	sangat rendah
259	TANJUNG	SURIAN	3	rendah	3	rendah	1	sangat sangat rendah	1	sangat sangat rendah	4	sedang	4	sedang	1	sangat sangat rendah	1	sangat sangat rendah
260	TANJUNGHURIP	GANEAS	3	rendah	3	rendah	1	sangat sangat rendah	1	sangat sangat rendah	1	sangat sangat rendah	2	sangat rendah	1	sangat sangat rendah	1	sangat sangat rendah
261	TANJUNGMEDAR	TANJUNGMEDAR	3	rendah	3	rendah	1	sangat sangat rendah	1	sangat sangat rendah	1	sangat sangat rendah	1	sangat sangat rendah	1	sangat sangat rendah	1	sangat sangat rendah
262	TANJUNGMEKAR	TANJUNGKERTA	4	sedang	3	rendah	2	sangat rendah	1	sangat sangat rendah	1	sangat sangat rendah	1	sangat sangat rendah	1	sangat sangat rendah	1	sangat sangat rendah
263	TANJUNGMULYA	TANJUNGKERTA	4	sedang	3	rendah	1	sangat sangat rendah	1	sangat sangat rendah	1	sangat sangat rendah	1	sangat sangat rendah	1	sangat sangat rendah	1	sangat sangat rendah
264	TANJUNGSARI	TANJUNGSARI	3	rendah	3	rendah	1	sangat sangat rendah	1	sangat sangat rendah	1	sangat sangat rendah	1	sangat sangat rendah	1	sangat sangat rendah	1	sangat sangat rendah
265	TANJUNGWANGI	TANJUNGMEDAR	3	rendah	3	rendah	1	sangat sangat rendah	1	sangat sangat rendah	1	sangat sangat rendah	1	sangat sangat rendah	1	sangat sangat rendah	1	sangat sangat rendah
266	TARIKOLOT	JATINUNGGAL	3	rendah	3	rendah	2	sangat rendah	1	sangat sangat rendah	1	sangat sangat rendah	1	sangat sangat rendah	1	sangat sangat rendah	1	sangat sangat rendah
267	TARUNAJAYA	DARMARAJA	3	rendah	3	rendah	1	sangat sangat rendah	1	sangat sangat rendah	1	sangat sangat rendah	1	sangat sangat rendah	1	sangat sangat rendah	1	sangat sangat rendah
268	TEGALMANGGUNG	CIMANGGUNG	4	sedang	4	sedang	4	sedang	4	sedang	4	sedang	3	rendah	3	tinggi	3	rendah

No	Desa/ Kelurahan	Kecamatan	Hasil skoring risiko sektor kehutanan terhadap															
			Longsor				Banjir				Kekeringan				Kebakaran lahan			
			Histori		Prediksi		Histori		Prediksi		Histori		Prediksi		Histori		Prediksi	
			Skor	Keterangan	Skor	Keterangan	Skor	Keterangan	Skor	Keterangan	Skor	Keterangan	Skor	Keterangan	Skor	Keterangan	Skor	Keterangan
269	TOLENGAS	TOMO	2	sangat rendah	2	sangat rendah	2	sangat rendah	2	sangat rendah	2	sangat rendah	1	sangat sangat rendah	1	rendah	1	sangat sangat rendah
270	TOMO	TOMO	3	rendah	2	sangat rendah	2	sangat rendah	2	sangat rendah	2	sangat rendah	1	sangat sangat rendah	1	rendah	1	sangat sangat rendah
271	TRUNAMANGGALA	CIMALAKA	3	rendah	4	sedang	2	sangat rendah	2	sangat rendah	1	sangat sangat rendah	1	sangat sangat rendah	1	sangat sangat rendah	1	sangat sangat rendah
272	UJUNGJAYA	UJUNG JAYA	3	rendah	2	sangat rendah	2	sangat rendah	2	sangat rendah	2	sangat rendah	3	rendah	2	sangat rendah	2	sangat rendah
273	UNGKAL	CONGGEANG	3	rendah	3	rendah	1	sangat sangat rendah	1	sangat sangat rendah	1	sangat sangat rendah	2	sangat rendah	1	sangat sangat rendah	1	sangat sangat rendah
274	WADO	WADO	3	rendah	3	rendah	2	sangat rendah	1	sangat sangat rendah	1	sangat sangat rendah	1	sangat sangat rendah	1	sangat sangat rendah	1	sangat sangat rendah
275	WANAJAYA	SURIAN	4	sedang	4	sedang	4	sedang	4	sedang	2	sangat rendah	2	sangat rendah	2	sangat rendah	2	sangat rendah
276	WANASARI	SURIAN	3	rendah	3	rendah	2	sangat rendah	2	sangat rendah	3	rendah	3	rendah	3	rendah	3	rendah
277	WARGALUYU	TANJUNGMEDAR	4	sedang	4	sedang	2	sangat rendah	2	sangat rendah	1	sangat sangat rendah	1	sangat sangat rendah	1	sangat sangat rendah	1	sangat sangat rendah